

SMLOUVA O VÝPŮJČCE

uzavřená podle § 2193 a násl. zákona č. 89/2012 Sb., občanský zákoník, mezi těmito účastníky:

Obec Horní Dubenky, zastoupená starostou Ing. Janem Lapešem
Horní Dubenky 31, 588 52 Horní Dubenky
na straně půjčitele

a

Krajská správa a údržba silnic Vysočiny, příspěvková organizace,
se sídlem Kosovská 16, 586 01 Jihlava, IČ: 000 90 450, DIČ: CZ 00090450,
zastoupená ředitelem Ing. Radovanem Necidem
ve věcech technických referentem IÚ Jihlava Ing. Janem Matouškem, tel. 737 205 138
ve věcech majetkových referentem majetkové správy Bc. Leopoldem Kačenkou, tel. 734 645 062
na straně vypůjčitele

Článek I.

Půjčitel je výhradním vlastníkem pozemků par. č. **760/36** – ostatní plocha o výměře 36 m² a par. č. **760/32** – ostatní plocha o výměře 265 m², v k. ú. **Horní Dubenky** a obci Horní Dubenky. Výše uvedené pozemky vede Katastrální úřad pro Vysočinu, Katastrální pracoviště Jihlava **listu vlastnictví č. 10001** pro uvedené k. ú. a obec.

Vypůjčitel je investorem stavby „**II/134 Horní Dubenky – most ev. č. 134-010**“. Ze záborového elaborátu vyplývá potřeba dočasných záborů částí výše uvedených pozemků o celkové výměře 118 m².
Tyto budou sloužit k realizaci výše uvedené stavby.

Článek II.

Půjčitel touto smlouvou půjčuje vypůjčiteli dle přiloženého záborového elaborátu, části pozemků uvedených v článku I., tj. části pozemků par. č. **760/36** – ostatní plocha a to 35 m² a par. č. **760/32** – ostatní plocha a to 83 m², v katastrálním území a obci Horní Dubenky za účelem realizace výše uvedené stavby.
Vypůjčitel se zavazuje, že vypůjčené části pozemků bude užívat pouze ke stanoveným účelům. Dále se zavazuje, že bude pozemky maximálně šetřit a počínat si v souladu s předpisy na ochranu životního prostředí.

Článek III.

Smlouva o výpůjčce se uzavírá na dobu určitou, a to na dobu 8 měsíců počínaje dnem předání staveniště zhotoviteli stavby „**II/134 Horní Dubenky – most ev. č. 134-010**“ Krajskou správou a údržbou silnic Vysočiny, příspěvkovou organizací. Předpokládaný termín zahájení stavby je plánován na II. čtvrtletí 2022 (předpoklad). V případě potřeby užívání pozemků i po této lhůtě, zavazuje se půjčitel smlouvu prodloužit písemným dodatkem smlouvy.

Smluvní strany se zavazují, že před uplynutím této lhůty smlouvu nevypoví, ani od ní jednostranně neodstoupí.

Půjčitel prohlašuje, že části pozemků uvedených v čl. II. jsou ve stavu způsobilém k účelu výpůjčky, tj. za účelem realizace stavby „**II/134 Horní Dubenky – most ev. č. 134-010**“.

Vypůjčitel prohlašuje, že se se stavem vypůjčených pozemků seznámil.

Vypůjčitel se zavazuje, že po skončení smlouvy o výpůjčce uvede části pozemků par. č. **760/36** – ostatní plocha a to 35 m² a par. č. **760/32** – ostatní plocha a to 83 m², v katastrálním území a obci Horní Dubenky, vypůjčené za účelem realizace výše uvedené stavby do původního stavu.

Půjčitel souhlasí, v případě, že dojde k převodu investorství z Krajské zprávy a údržby silnic Vysočiny, p.o. na Kraj Vysočina, s převodem práv a povinností vyplývajících z této smlouvy na Kraj Vysočina.

Článek IV.

Krajská správa a údržba silnic Vysočiny, příspěvková organizace, se zavazuje, že po realizaci stavby provede její geometrické zaměření a zabezpečí prostřednictvím odboru majetkového Krajského úřadu Kraje Vysočina, majetkoprávní vypořádání, včetně uhrazení příslušných poplatků.

Článek V.

Skutečnosti ve smlouvě blíže neupravené se řídí příslušnými ustanoveními občanského zákoníku.

Tato smlouva je vyhotovena ve třech výtiscích, z nichž jeden je určen pro půjčitele a dva pro vypůjčitele.

Tato smlouva nabývá platnosti a účinnosti dnem podpisu smlouvy oběma smluvními stranami.

Smluvní strany po přečtení smlouvy souhlasí s jejím obsahem, prohlašují, že smlouva je sepsána na základě jejich svobodné a vážné vůle, nikoli v tísní a za nápadně nevýhodných podmínek. Na důkaz toho připojují své podpisy.


Přílohy:

- Záborový elaborát
Grafická část

V Horních Dubenkách dne 15.6.2021



za půjčitele
Ing. Jan Lapeš
starosta obce



V Jihlavě dne 14.10.2021



za vypůjčitele
Ing. Radovan Necid
ředitel organizace

Krajská správa a údržba
silnic Vysočiny
příspěvková organizace
Kosovská 1122/16, 586 01 Jihlava
IČO: 00090450, tel.: 552 117 111

1. The first part of the document is a list of the names of the members of the committee who have been appointed to the various sub-committees. The names are listed in alphabetical order of the last name.

STAVBA:




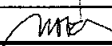
II/134 Horní Dubenky - most ev. č. 134-010



OBJEDNATEL:



Krajská správa a údržba
silnic Vysočiny, p.o.


Kosovská 1122/16
586 01 Jihlava

			DIPONT s.r.o., projektová a inženýrská činnost Klíšská 1432/18, 400 01 Ústí nad Labem, CZ E: dipont@dipont.cz T: 00420 475 201 724		Zakázka: D20022	Datum: 04/2021
ODP. PROJEKTANT SO	VYPRACOVAL	TECHNICKÁ KONTROLA	Účel PD:	DUSP		
ING. MARTIN PLŠEK	ING. NORBERT PELC	ING. PETR NOVÁK	Měřítko:			
			Formát:			
Část:			Část:	Paré:		
ZÁBOROVÝ ELABORÁT			C.4			
Příloha:			Příloha:			
ZÁBOROVÝ ELABORÁT			C.4.1			

760/36	36		35	ostatní plocha	-	ostatní komunikace	10001	Obec Horní Dubenky	č. p. 31, 58852 Horní Dubenky
760/32	265		83	ostatní plocha	-	ostatní komunikace	10001	Obec Horní Dubenky	č. p. 31, 58852 Horní Dubenky

Parcela číslo	Výměra m ²	Trvalý zbor	Dočasný zbor	Druh pozemku	Způsob ochrany	Využití pozemku	LV	Vlastník	Adresa
---------------	-----------------------	-------------	--------------	--------------	----------------	-----------------	----	----------	--------

k.ú. Kaliště Horních Dubenek

1058/1	1800		8	trvalý travní porost	ZPF	-	178	Ing. Martin Chadim	č. p. 33, 58852 Horní Dubenky
--------	------	---	---	----------------------	-----	---	-----	--------------------	-------------------------------

Poznámka: KSÚS Vysočiny je zkratkou pro: Krajská správa a údržba silnic Vysočiny, příspěvková organizace, se sídlem Kosovská 1122/16, 58601 Jihlava.

3.2 Sousední pozemky

Parcela číslo	Výměra m ²	Druh pozemku	Způsob ochrany	Využití pozemku	LV	Vlastník	Adresa
						přísl. hospodářst.	

k.ú. Horní Dubenky

17	38544	trvalý travní porost	ZPF	-	185	Ing. Martin Chadim		č. p. 33, 58852 Horní Dubenky
55/8	1681	vodní plocha	-	koryto vodního toku umělé	410	Česká republika Povodí Vltavy, sp		Holečkova 3178/8, Smíchov, 15000 Praha 5
19/6	6595	trvalý travní porost	ZPF	-	185	Ing. Martin Chadim		č. p. 33, 58852 Horní Dubenky
22/1	379	lesní pozemek	PUPFL	-	185	Ing. Martin Chadim		č. p. 33, 58852 Horní Dubenky
22/10	17	ostatní plocha	-	jiná plocha	10001	Obec Horní Dubenky		č. p. 31, 58852 Horní Dubenky
760/34	28	ostatní plocha	-	jiná plocha	185	Ing. Martin Chadim		č. p. 33, 58852 Horní Dubenky
760/35	11	ostatní plocha	-	jiná plocha	20	Syraváková Daniela Ing. DiS		č. p. 99, 58852 Horní Dubenky
30/2	61	zahrada	ZPF	-	20	Syraváková Daniela Ing. DiS		č. p. 99, 58852 Horní Dubenky
760/37	39	ostatní plocha	-	jiná plocha	20	Syraváková Daniela Ing. DiS		č. p. 99, 58852 Horní Dubenky
30/1	595	zahrada	ZPF	-	20	Syraváková Daniela Ing. DiS		č. p. 99, 58852 Horní Dubenky

1
2
3
4
5
6
7
8
9
10
11
12
13
14
15
16
17
18
19
20
21
22
23
24
25
26
27
28
29
30
31
32
33
34
35
36
37
38
39
40
41
42
43
44
45
46
47
48
49
50
51
52
53
54
55
56
57
58
59
60
61
62
63
64
65
66
67
68
69
70
71
72
73
74
75
76
77
78
79
80
81
82
83
84
85
86
87
88
89
90
91
92
93
94
95
96
97
98
99
100
101
102
103
104
105
106
107
108
109
110
111
112
113
114
115
116
117
118
119
120
121
122
123
124
125
126
127
128
129
130
131
132
133
134
135
136
137
138
139
140
141
142
143
144
145
146
147
148
149
150
151
152
153
154
155
156
157
158
159
160
161
162
163
164
165
166
167
168
169
170
171
172
173
174
175
176
177
178
179
180
181
182
183
184
185
186
187
188
189
190
191
192
193
194
195
196
197
198
199
200
201
202
203
204
205
206
207
208
209
210
211
212
213
214
215
216
217
218
219
220
221
222
223
224
225
226
227
228
229
230
231
232
233
234
235
236
237
238
239
240
241
242
243
244
245
246
247
248
249
250
251
252
253
254
255
256
257
258
259
260
261
262
263
264
265
266
267
268
269
270
271
272
273
274
275
276
277
278
279
280
281
282
283
284
285
286
287
288
289
290
291
292
293
294
295
296
297
298
299
300
301
302
303
304
305
306
307
308
309
310
311
312
313
314
315
316
317
318
319
320
321
322
323
324
325
326
327
328
329
330
331
332
333
334
335
336
337
338
339
340
341
342
343
344
345
346
347
348
349
350
351
352
353
354
355
356
357
358
359
360
361
362
363
364
365
366
367
368
369
370
371
372
373
374
375
376
377
378
379
380
381
382
383
384
385
386
387
388
389
390
391
392
393
394
395
396
397
398
399
400
401
402
403
404
405
406
407
408
409
410
411
412
413
414
415
416
417
418
419
420
421
422
423
424
425
426
427
428
429
430
431
432
433
434
435
436
437
438
439
440
441
442
443
444
445
446
447
448
449
450
451
452
453
454
455
456
457
458
459
460
461
462
463
464
465
466
467
468
469
470
471
472
473
474
475
476
477
478
479
480
481
482
483
484
485
486
487
488
489
490
491
492
493
494
495
496
497
498
499
500
501
502
503
504
505
506
507
508
509
510
511
512
513
514
515
516
517
518
519
520
521
522
523
524
525
526
527
528
529
530
531
532
533
534
535
536
537
538
539
540
541
542
543
544
545
546
547
548
549
550
551
552
553
554
555
556
557
558
559
560
561
562
563
564
565
566
567
568
569
570
571
572
573
574
575
576
577
578
579
580
581
582
583
584
585
586
587
588
589
590
591
592
593
594
595
596
597
598
599
600
601
602
603
604
605
606
607
608
609
610
611
612
613
614
615
616
617
618
619
620
621
622
623
624
625
626
627
628
629
630
631
632
633
634
635
636
637
638
639
640
641
642
643
644
645
646
647
648
649
650
651
652
653
654
655
656
657
658
659
660
661
662
663
664
665
666
667
668
669
670
671
672
673
674
675
676
677
678
679
680
681
682
683
684
685
686
687
688
689
690
691
692
693
694
695
696
697
698
699
700
701
702
703
704
705
706
707
708
709
710
711
712
713
714
715
716
717
718
719
720
721
722
723
724
725
726
727
728
729
730
731
732
733
734
735
736
737
738
739
740
741
742
743
744
745
746
747
748
749
750
751
752
753
754
755
756
757
758
759
760
761
762
763
764
765
766
767
768
769
770
771
772
773
774
775
776
777
778
779
780
781
782
783
784
785
786
787
788
789
790
791
792
793
794
795
796
797
798
799
800
801
802
803
804
805
806
807
808
809
810
811
812
813
814
815
816
817
818
819
820
821
822
823
824
825
826
827
828
829
830
831
832
833
834
835
836
837
838
839
840
841
842
843
844
845
846
847
848
849
850
851
852
853
854
855
856
857
858
859
860
861
862
863
864
865
866
867
868
869
870
871
872
873
874
875
876
877
878
879
880
881
882
883
884
885
886
887
888
889
890
891
892
893
894
895
896
897
898
899
900
901
902
903
904
905
906
907
908
909
910
911
912
913
914
915
916
917
918
919
920
921
922
923
924
925
926
927
928
929
930
931
932
933
934
935
936
937
938
939
940
941
942
943
944
945
946
947
948
949
950
951
952
953
954
955
956
957
958
959
960
961
962
963
964
965
966
967
968
969
970
971
972
973
974
975
976
977
978
979
980
981
982
983
984
985
986
987
988
989
990
991
992
993
994
995
996
997
998
999
1000

GOUVISEJÍCÍ STAVEBNÍ OBJEKTY

SO 101 Úprava křázkavky na silnici II/374 v km 21,550
SO 181 Dopavné-inženýrská opatření
SO 201 Most č. 134-010
SO 251 Opěrná zdě
SO 301 Úprava koryta Hamenského potočka
SO 401 Přeložka vedení NN
SO 402 Přeložba sdrlovače vedení
SO 403 Přeložba sdrlovačto vedení

SOUŘADNICOVÝ SYSTÉM: S-JTSK
VÝŠKOVÝ SYSTÉM: Bpiv

Kraj : Vysokina [CZ063]
Okres: Jihlava
Katastrální území: Horní Dubenky [642827]

KATASTR - HRANICE POZEMKŮ
KATASTR - HRANICE POZEMKŮ


PODZEMNÝ VEDENÍ NN - E.ON
PODZEMNÝ VEDENÍ - CETIN, a. s.
PODZEMNÝ VEDENÍ STP PLYN - E.ON

ZÁBOR NA POZEMKU STAVEBNÍKA - LV 58
TRVALÝ ZÁBOR - Ing. Martin Chadim - LV 185

DOČASNÝ ZÁBOR DO 1 ROKU - OBEČ HORNÍ DUBENSKÝ - LV 10 001

III/134 Horní Dubenky - most ev. č. 134-010

Krajská správa a údržba
silnic Vysočiny, p.o.
Kosovská 1122/16
586 01 Jihlava

 dipont	ÚSTAV PRO VÝZKUM V OBLASTI VĚDE O VĚKOVÉM PRŮBĚHU ŽIVOTA Ústav pro výzkum v oblasti vědy o věkové fázi Ústav pro výzkum v oblasti vědy o věkové fázi				Jméno: _____ Datum: 04/02/21
	ZOD. PRŮBĚH VĚKOVÉ VĚKOVÉ PRŮBĚHU	VYPLNĚNÍ VĚKOVÉ PRŮBĚHU	VĚKOVÉ PRŮBĚHU VĚKOVÉ PRŮBĚHU	VĚKOVÉ PRŮBĚHU VĚKOVÉ PRŮBĚHU	VĚKOVÉ PRŮBĚHU VĚKOVÉ PRŮBĚHU
SITUACNÍ VÝKRESY					
SITUACE ZÁBORŮ					
PŘEDKOVÉ					