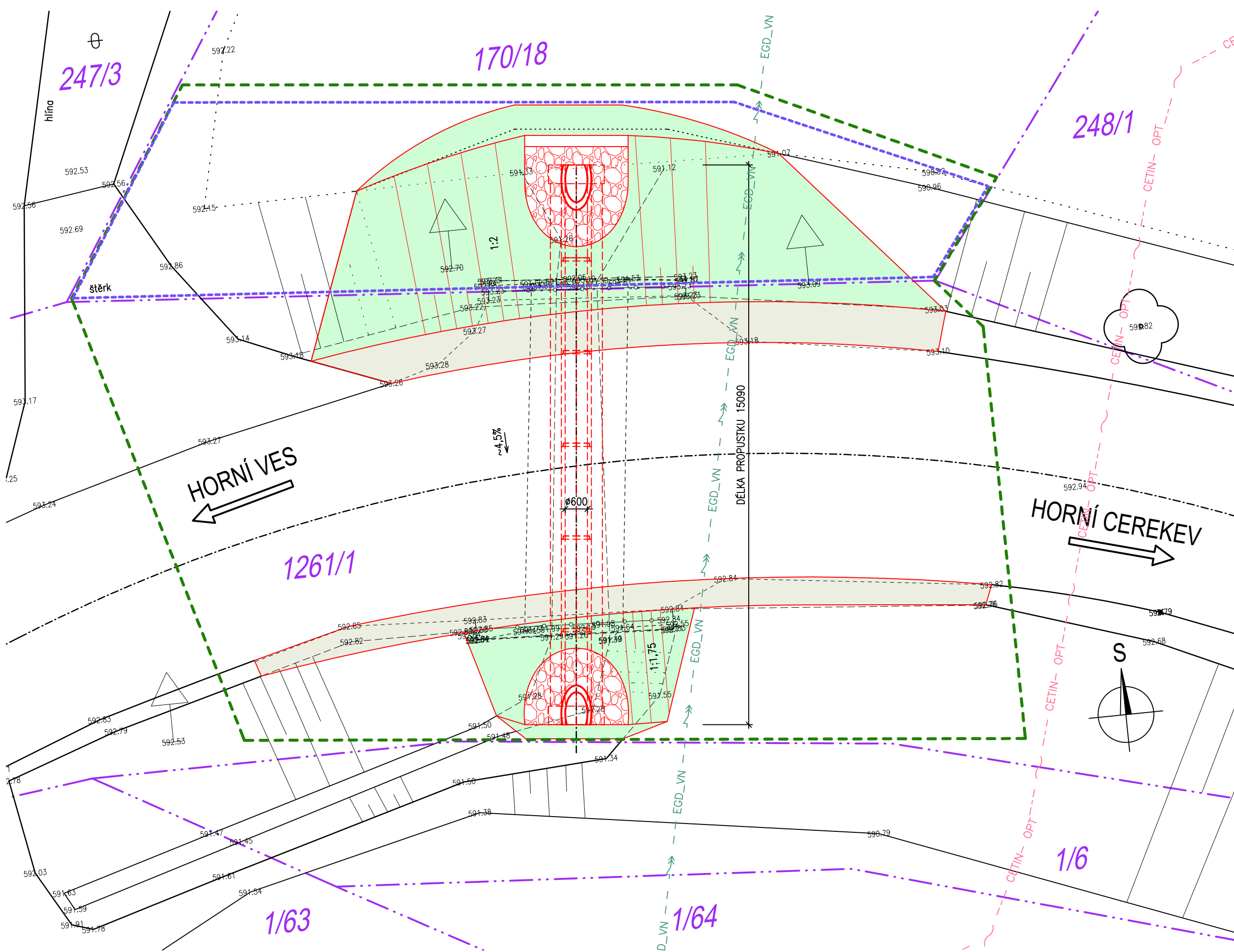
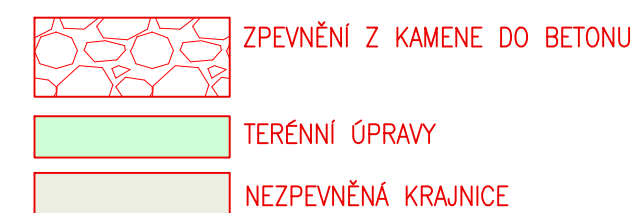


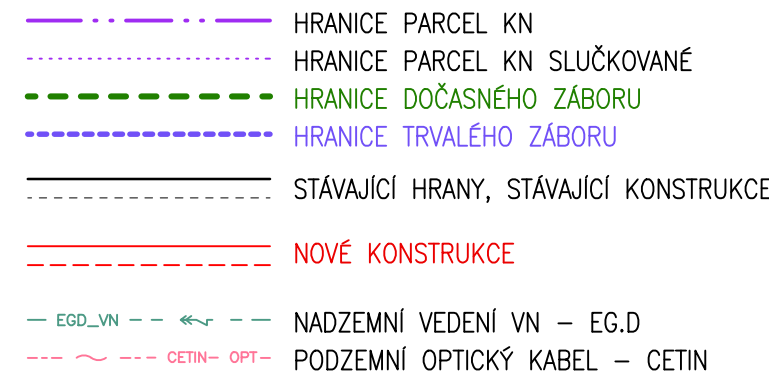
# KATASTRÁLNÍ A KOORDINAČNÍ SITUAČNÍ VÝKRES 1:100



## LEGENDA PLOCH




## LEGENDA ČAR



C

SOUŘADNICOVÝ SYSTÉM : JTSK  
VÝŠKOVÝ SYSTÉM : Bpv

VEDOUČÍ PROJEKTANT	Ing. Martin ŘEHULKA	<i>Rehulka</i>	 <b>PRIS</b> PROJEKČNÍ KANCELÁŘ PRIS spol. s r. o. OSOVÁ 20, 625 00 BRNO		
ZODPOVĚDNÝ PROJEKTANT	Ing. Magda ZDRAŽILOVÁ	<i>Zdražilová</i>			
VYPRACOVAL	Ing. Magda ZDRAŽILOVÁ	<i>Zdražilová</i>			
KONTROLOVAL	Ing. Jiří ŠRUBAŘ	<i>Šrubař</i>			
KRAJ	Vysočina	INVESTOR	Krajská správa a údržba silnic Vysočiny, p. o.	DATUM	02/2025
NÁZEV AKCE				FORMÁT	4 A4
II/132 Horní Ves, most ev. č. 132-006				MĚŘÍTKO	1:100
				ÚČEL	PDPS
				ČÍS. ZAKÁZKY	23129
				ARCHIVNÍ ČÍS.	C2_KSIT.dwg
				ČÍS. SOUPRAVY	PŘÍLOHA
NÁZEV PŘÍLOHY					C.2
KATASTRÁLNÍ A KOORDINAČNÍ SITUAČNÍ VÝKRES					