

*Návrh místní úpravy provozu na pozemních komunikacích*

*Revitalizace a rozvoj cykloturistické trasy Mlynářská stezka – II. etapa*

**Směrové značení cykloturistické trasy Mlynářská stezka  
na území kraje Vysočina**

**ORP Velké Meziříčí**

**TECHNICKÁ ZPRÁVA**



*Zpracovatel:*

*Partnerství, o.p.s., Brno*

*Ing. Jan Gemela*

*02/2024*

## **1. IDENTIFIKAČNÍ ÚDAJE**

### **Název místní úpravy provozu na pozemních komunikacích:**

*Revitalizace a rozvoj cykloturistické trasy Mlynářská stezka – II. etapa*

*Směrové značení cykloturistické trasy Mlynářská stezka na území kraje Vysočina  
v rozsahu působnosti silničního správního úřadu Velké Meziříčí*

### **Územní rozsah:**

*Kraj: Vysočina*

*ORP: Velké Meziříčí*

*Obce (k. ú.):*

*Netín – Velké Meziříčí (Olší) – Blížkov – Stránecká Zhoř ( Stránecká Zhoř, Nová Zhoř, Frankův Zhořec) – Velké  
Meziříčí (Svařenov) – Uhřínov (Uhřínov, Šeborov) – Baliny – Velké Meziříčí*

*(směrové značení ve stávající trase bude beze změn zachováno v úseku Osově – Dolní Heřmanice– Tasov)*

### **Zadavatel:**

*Kraj Vysočina*

*IČ 70890749*

*Žižkova 57*

*587 33 Jihlava*

### **Zpracovatel:**

*Partnerství, o.p.s.*

*IČ 26268817*

*Údolní 33, 602 00 Brno*

*Ing. Jan Gemela*

*Tel. : 777 826 858*

*gemela@infodomovina.cz*

*Zpracováno: 02/2024*

## **2. ROZSAH A CÍLE DOKUMENTACE**

*Dokumentace byla zpracována jako podklad pro stanovení místní úpravy provozu na pozemních komunikacích ve smyslu ustanovení §61 zákona č. 361/2000 Sb., o provozu na pozemních komunikacích a o změnách některých zákonů.*

*Je dílčí dokumentací zakázky „Revitalizace a rozvoj cykloturistické trasy Mlynářská stezka – II. etapa“ poptané Krajem Vysočina a vyhotovené na podkladě uzavřené smlouvy o dílo. Tato dokumentace řeší směrové vedení cykloturistické trasy „Mlynářská stezka“ a její směrové vyznačení dopravním značením IS21, IS19 a IS20 na území kraje Vysočina v rozsahu působnosti silničního správního úřadu Velké Meziříčí.*

*Dokumentace byla zpracována v podrobnosti realizační dokumentace s rozpisem materiálu a prací jako podklad pro poptání zakázky, zadání výroby směrového značení a samotnou realizaci značení v terénu.*

### 3. DŮVODY A CÍLE NAVRŽENÉ MÍSTNÍ ÚPRAVY

Důvodem pro místní úpravu provozu je směrové vyznačení dálkové regionální cykloturistické trasy „Mlynářská stezka“ na území kraje Vysočina. Trasa využije zčásti již dříve vyznačené úseky Mlynářské stezky, ale většina úseků bude značena nově, neboť vedení trasy je překládáno do nového, atraktivnějšího koridoru. Ve Žďáře nad Sázavou Mlynářská stezka navazuje na již vyznačenou evropskou dálkovou cyklotrasu EuroVelo 4.

#### *Dálková regionální tematická cyklotrasa Mlynářská stezka a její revitalizace*

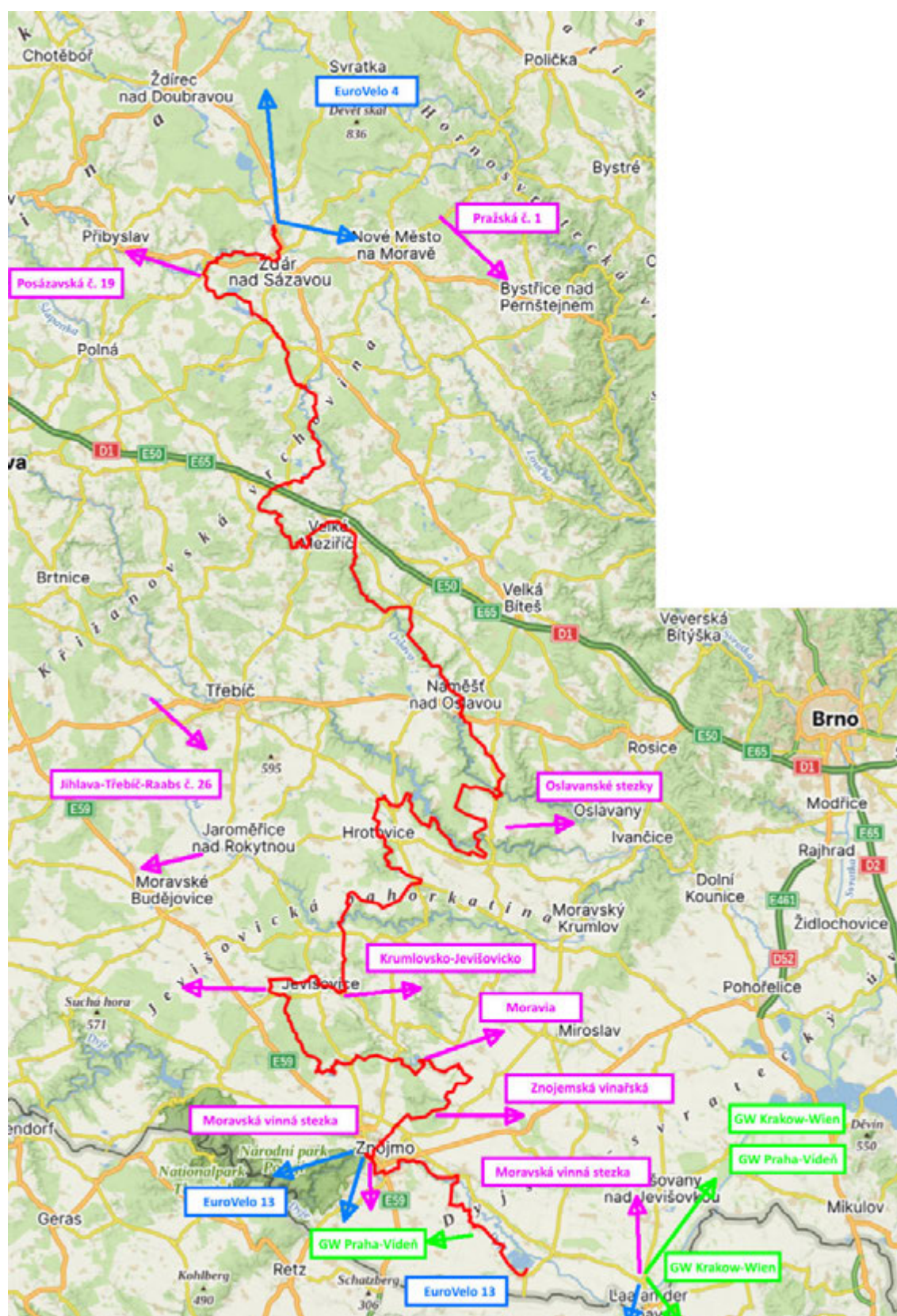
Cyklotrasa Mlynářská stezka je součástí dálkovou regionální tematickou cyklotrasou, která prochází Jihomoravským krajem (z Jaroslavic) a krajem Vysočina (do Žďáru nad Sázavou). Celková délka Mlynářské stezky je plánována na 240 km, z toho 89 km v Jihomoravském kraji a 151 km v kraji Vysočina.

Revitalizace úseku na území jednoho kraje se nemůže dít separátně od zbytku trasy na území kraje sousedního, a proto se předpokládá její obnova v celé délce na území obou krajů, aby nebyla administrativními hranicemi narušována kontinuita její linie, stejně jako se tak neděje u spojitého krajinného rázu regionu.

Hlavní předností projektu revitalizované Mlynářské stezky přitom bude obnova propojení dvou páteřních cyklistických tras EuroVelo 4 a EuroVelo 13, a dvou cenných přírodních celků - Žďárských vrchů a Podyjí skrze dalších 5 přírodních parků. Spojnice obohatí turisticky atraktivní, leč méně známý a navštěvovaný venkovský prostor západní Moravy charakteristický čistou přírodou říčních údolí, řadou přírodních parků, a malebnou harmonií krajiny a lokálních pamětihodností. Za kladný prvek lze tak brát i šanci odvést tímto návštěvníky z dnes turisticky přetěžovaných zón a koridorů i do dalších zajímavých lokalit, kde mohou být naopak rozvojovým přínosem.



Návaznost Mlynářské stezky na další dálkové, regionální a lokální cyklotrasy



### Popis současného stavu a návrh směrového vedení trasy

Na území kraje Vysočina je v současnosti Mlynářská stezka vedena v koridoru Nové Město na Moravě – Velké Meziříčí – Náměšť nad Oslavou – Biskupice. V rámci revitalizace je koridor vedení trasy z důvodu vyšší atraktivity a bezpečnosti změněn na Žďár nad Sázavou – Velké Meziříčí – Náměšť nad Oslavou – Biskupice. Změna směrového vedení byla řešena v rámci zpracované studie „Revitalizace a rozvoj cykloturistické trasy Mlynářská stezka na území kraje Vysočina a Jihomoravského kraje – I. etapa“ (Partnerství, o.p.s., Brno, 2019).

Dokumentace místní úpravy řeší vedení trasy tak, aby byla zajištěna průjezdnost za současných podmínek. Přitom řeší i optimalizaci současné sítě cyklotras KČT v dotčeném území přeložkou nebo zrušením již vyznačených místních cyklotras v souběhu s navrženou trasou.

Směrové vedení trasy je vyznačeno ve výkresové (mapové) části návrhu místní úpravy.

Návrh místní úpravy byl odsouhlasen zadavatelem dokumentace i obcemi na trase viz. Dokladová část.

Trasa Mlynářské stezky je v kraji Vysočina v celkové délce 151 km navržena v území s působností silničních správních úřadů SO ORP: Žďár nad Sázavou, Velké Meziříčí, Náměšť nad Oslavou, Třebíč.

#### SO ORP Žďár nad Sázavou

Žďár n. Sáz. – Hamry n. Sáz. – Sázava – Rosička – Matějov – Nové Veselí – Březí nad Osl. – Kotlasy – Radostín n. O. – Kněževes – Krásnéves.

Severní koncový bod Mlynářské stezky je projektován u parkoviště sportovního areálu Pilák. Trasa stezky je odtud vedena v souběhu s dálkovou cyklotrasou EV4 a cyklotrasou č. 5061 okolo Tálského mlýna po levém břehu Sázavy, jejíž tok překračuje po historickém dvouobloukovém mostě a dále pokračuje v souběhách s uvedenými stezkami ulicí Dvorská a dále po břehu Bránského rybníka, pod jehož hrází odvádí cyklisty po pravém břehu Sázavy. U obchodního domu Billa překročí tok po mostě a pokračuje po levém nábřeží až do městského parku Farská humna.

Z parku odbočuje po lávce přes řeku Sázavu a následně se v úseku pod mostem na ulici 1. máje napojuje na cyklotrasu č. 19, která cyklisty přivádí souběžně s trasou Mlynářské stezky do obce Hmary nad Sázavou. Podél silnice I/19 vede trasa po cyklostezce k železničnímu nadjezdu. Zde cyklisté překročí silnici I/19 po přechodu pro chodce a trasa je dále odváděna po cyklostezce přes Horní a Dolní Hamry a dále po místní komunikaci do Najdku.

Za penzionem Najdek trasa pokračuje po mostě přes Sázavu do lesa na pravém břehu Sázavy a vede po cyklostezce do obce Sázava. Zde kříží silnici I/19 a pokračuje po cyklotrase č. 19 přes intravilán obce Sázava na silnici II/352, kde se napojuje na cyklotrasu č. 4336 a pokračuje v souběhu s ní po silnici III/3538 do Rosičky. V Rosičce na křižovatce (BUS, zastávka) se trasa Mlynářské stezky napojuje na cyklotrasu č. 4369 a vede k Matějovskému rybníku a dále vedou obě trasy v souběhu k okraji Veselského rybníka odkud se Mlynářská stezka odpojuje k zámku v Novém Veselí.

Trasa pokračuje po místních komunikacích (V Ulici, Na Městečku, Dolní) ke kruhovému objezdu na křížení se silnicí II/353, které podjíždí po úseku místní cyklostezky s podjezdem.

Za křížením vede trasa po silnici III/35311 do obce Březí nad Oslavou. Zde se napojuje na silnici II/398 vedoucí do obce Kotlasy. Zde u obecního úřadu opouští silnici II/398 a odvádí cyklisty po místní komunikaci do Přírodního parku Bohdalovsko, přes který vede v souběhu s červenou turistickou trasou až do Radostína nad Osl. Zde se kříží se silnicí II/354 (u ob. ú.) a pokračuje po trase původní Mlynářské stezky do obce Kněževes, dále kolem vyhlídky Na Kříbu do obce Krásnéves. Na výjezdu z obce ve směru na Bory odbočuje

*nová trasa Mlynářské stezky přes Borský potok a říčku Oslavu k ústeckému rybníku a Manově mlýnu.*

### **SO ORP Velké Meziříčí**

**Netín – Blížkov – Stránecká Zhoř – Uhřínov – Baliny – Velké Meziříčí – Osové – Dolní Heřmanice–Tasov.**

**Ve stávající trase beze změn je zachován úsek Osové – Dolní Heřmanice– Tasov. Dokumentace řeší nově navrhovaný úsek přes obce Netín – Olší (V.M.) –Blížkov – Stránecká Zhoř – Svařenov (V. M.) – Uhřínov – Baliny a Velké Meziříčí.**

**Po místní komunikaci (od bývalého Manova Mlýna) vede Mlynářská stezka do Netína, kde se na příjezdu do obce krátce napojí na silnici II/354 a cyklotrasu č. 103. Na křižovatce se silnicí III/35433 na tuto odbočuje a pokračuje v souběhu s cyklotrasou č. 103 do obce Blížkov. V Blížkově na náměstí odbočuje Mlynářská stezka ze silnice III/35433 na místní komunikaci a vede v souběhu s cyklotrasou č. 5234 směrem na Kochánov. Před Kochánovem, na křižovatce se silnicí III/35436, trasa stezky odbočí na místní komunikaci pod dálnicí D1 vedoucí do Stránecké Zhoře, kde kříží silnici II/602. Trasa Mlynářské stezky pokračuje okolo zámku přes tok Balinky po místní komunikaci do Frankova Zhoře, odkud vede dále po lesní cestě na levém břehu Balinky ke křížení s NS Balinského a Nesměřského údolí.**

**Zde překračuje po lesní cestě tok Balinky a následně vede po místní komunikaci do Šeborova (Uhřínov), kde se opět napojí na cyklotrasu č. 5234 a vede společným souběhem s NS Balinského a Nesměřského údolí přes Baliny až do Velkého Meziříčí (ke koupališti). Trasa pokračuje v souběhu s cyklotrasou č. 5234 k Jelínkově vile, kde kříží ulici Třebíčskou a vede po místní komunikaci podél Balinky k soutoku s Oslavou. Za soutokem se trasa napojí na cyklotrasu č. 5178 a pokračuje v souběhu po ulici Nábřeží podél toku Oslavy okolo stadionu, za nímž se připojí na silnici II/392 a vede ulicí Františkov k mostu U lihovaru, kde trasa odbočuje přes řeku Oslavu do Nesměřského údolí.**

**Nesměřským údolím vede stezka v souběhu s cyklotrasou č. 5178 k Nesměřské hájovně, kde se napojí na cyklotrasu 5109 a v souběhu obě cyklotrasy vedou cyklisty přes Oslavu (obec) k Panskému mlýnu. Zde se napojí na silnici II/390 a pokračuje do obce Tasov. Na křižovatce II/390 a II/392 odbočí trasa na II/392 a u ZŠ a MŠ Tasov odbočí na silnici III/3923 ve směru na Vaneč.**

### **SO ORP Náměšť nad Oslavou**

*Čikov – Naloučany – Náměšť n. Osl. – Kralice n. Osl. – Březník – Kuroslepy – Kladeruby n. Osl – Mohelno.*

*Ve stávající trase beze změn je zachován úsek Čikov – Naloučany – Náměšť n. Osl. – Kralice n. Osl. – Březník – Kuroslepy. Dokumentace řeší nově navrhovaný úsek Náměšť n. Osl. – Kladeruby n. Osl – Mohelno.*

*Od zastávky BUS (Pyšel, Vaneč, u mostu) odbočuje trasa na polní cestu v souběhu s cyklotrasou č. 5109 a dále pokračuje po lesní cestě na levém svahu břehů Oslavy k Naloučanskému mlýnu a dále po lesní cestě do Naloučan. Zde kříží cyklotrasy č. 5183 a č. 5209 a pokračuje po silnici III/3995 do Náměšti n. Osl. (Jedov).*

*V Náměšti n. Oslavou hledáme variantní řešení vedení stezky. Trasa byla projektována přes lávku u Červených domků, která ale bude v budoucnu stržena. Pravděpodobné řešení povede okolo kynolog. cvičiště (od Jedova). Centrem města trasa prochází v souběhu s cyklotrasou č. 5109 až po ČOV, kde se napojuje na cyklotrasu č. 5106 a odvádí cyklisty přes lávku do ulice Smetanova. Po místní komunikaci a lesní cestě pokračuje trasa v souběhu s cyklotrasou č. 5106 k Velkopolskému dvoru, odkud vede trasa po silnici III/39212 až do obce Březník. Zde se napojí na cyklotrasu č. 5181 a krátce vede po silnici II/392, kterou opustí na výjezdu z Březníku a pokračuje po místní komunikaci v souběhu s cyklotrasou č. 5181 do Kuroslep.*



U ob. ú. Kuroslepy odbočí trasa na silnici III/39213 a přivede cyklisty na silnici II/392 a dále k mlýnu Skřípina, kde se napojí cyklotrasu č. 5106, pokračuje přes řeku Oslavu a u bodu záchrany č. TR 011 odbočí na lesní cestu vedoucí přes Vlčinu do Kladerub nad Osl.

Obcí Kladeruby n. Osl. prochází stezka po místní komunikaci vedoucí na lesní cestu připojující se k Haugwitzově aleji, dále pokračuje po zpevněné cestě přes Vlčí kopec (křížení se silnicí III/39214) a u křížení se silnicí III/39217 na tuto odbočuje ve směru na Mohelno. Na příjezdu do Mohelna odklání trasa Mlynářské stezky cyklisty po místní komunikaci přes zástavbu na silnici III/39219 a dále po místní komunikaci k lokalitě Mohelenská step. Odtud pokračuje po účelové komunikaci na hráz vodní nádrže Mohelno. Dále stezka pokračuje lesní cestou okolo PR Dukovanský mlýn v souběhu s Energetickou a Pivovarskou stezkou.

## **SO ORP Třebíč**

Pyšel – Dukovany – Slavětice – Dalešice – Valeč – Hrotovice – Rouchovany – Přešovice – Litovany – Biskupice-Pulkov (hranice kraje Vysočina a JM kraje).

Dokumentace řeší nově navrhovaný úsek Dukovany – Slavětice – Dalešice – Hrotovice – Rouchovany – Přešovice – Litovany – Biskupice. Ve stávající trase beze změn bude trasa zachována v obcích Pyšel, Valeč, Pulkov (hranice kraje Vysočina a Jihomoravského kraje).

Od křížení Pivovarské a Energetické stezky u rybníka Červená hlína (Dukovany) pokračuje trasa Mlynářské stezky nově v souběhu s Pivovarskou stezkou ve směru na Skryjský mlýn (a zříceninu hradu Rabštejn). U jezírka Luhy přechází z lesní cesty na zpevněnou účelovou komunikaci, vedoucí okolo Skryjského mlýna k rozcestí Hřebec, kde se napojuje na cyklotrasu č. 5175 a Energetickou a pokračuje v souběhu s nimi až na silnici III/39218 v místě u hráze Dalešické vodní nádrže.

Trasa krátce pokračuje po silnici III/39218 a v souběhu s trasou č. 5107 a Pivovarskou odbočuje na lesní cestu ve směru na Dalešice. Zde pokračuje lesní cestou ke zřícenině hradu Čálonice a poté po polní cestě přivádějící cyklisty do Dalešic přes díly Dělská a U Dominika. V Dalešicích trasa kříží silnici II/399 a vede dále po cyklostezce v souběhu s trasou č. 5107 okolo pivovaru k Velkému Pivovarskému rybníku a rybníku Bezděkov. Za rybníkem kříží trasa silnici II/351 a pokračuje po cyklostezce vedoucí do Hrotovic. Zde kříží silnici II/152 a místní komunikaci 1. Máje a Podloučky odvádí cyklisty do údolí Milačky na NS K Novým rybníkům. Od Nových rybníků pokračuje trasa po lesní cestě podél toku Rouchovanky, jenž překračuje pod zříceninu hradu Mstěnice a vede dále polní cestou přes Nové Dvory a dále po místní komunikaci křížící silnici II/399 do Rouchovan.

V Rouchovanech u hřbitova se Mlynářská stezka napojuje na cyklotrasu č. 401, kříží silnice II/399 a II/396 a pokračuje po silnici III/4006 a dále po místní komunikaci vedoucí do kempu Rouchovany. Okolo kempu vede trasa po polní cestě do Přešovic, kde kříží silnici III/4006 a pokračuje po silnici III/4007 do Litovan a dále ve směru na Radkovice. U výběžku přírodního parku Rokytná odbočí trasa Mlynářské stezky na polní cestu v souběhu se zelenou turistickou trasou ve směru přes Mazaný potok a přivádí cyklisty do obce Biskupice-Pulkov. Zde kříží silnici III/15234 a po místní komunikaci pokračuje přes říčku Rokytnou až ke křížení se silnicí II/400 v blízkosti hranice kraje Vysočina JM kraje.

### *Dotčená silniční síť*

*III/35433 Měřín – Netín – Olší n. Osl. – Mostiště*

*II/354 Nové Město na Moravě – Ostrov nad Oslavou – Kochánov*

*III/35436 Kochánov*

*III/3495 Šeborov – Uhřínov*

*III/3494 Kamenice – Uhřínov – Velké Meziříčí*

*Uvedené silnice jsou ve správě Krajské správy a údržby silnic Vysočiny, příspěvkové organizace kraje a v majetku žadatele.*

### *Dotčené stávající značené cyklotrasy KČT*

*Nová dálková cyklotrasa Mlynářská stezka je vedena souběžně:*

- s úsekem cyklotrasy č. 5234 ve Stránecké Zhoři, Uhřínově, Balínách, Velkém Meziříčí;*
- s úsekem cyklotrasy č. 5178 ve Velkém Meziříčí, Osovém.*

## 4. NÁVRH MÍSTNÍ ÚPRAVY

### 4.1 METODIKA MÍSTNÍ ÚPRAVY

Cyklistické trasy v Česku jsou značeny od roku 1997. Metodickým garantem značení byl Klub českých turistů. Od roku 2001 jsou pro značení cyklotras používány směrové dopravní značky které byly od 31. ledna 2001 součástí vyhlášky č. 30/2001 Sb. a následně Vyhlášky č. 294/2015 Sb., kterou se provádějí pravidla provozu na pozemních komunikacích a Technických podmínek TP 65 „Zásady pro dopravní značení na pozemních komunikacích“ MD ČR (s účinností od 1.8.2013). Činná plocha a způsob použití směrového značení bylo původně specifikováno v Technických podmínkách TP 108 Zásady pro orientační značení na cyklistických trasách (účinnost od 1. července 1999). V současné době je tato problematika řešena v Technických podmínkách TP 100 Zásady pro orientační značení na pozemních komunikacích, MD ČR, říjen 2017 (s účinností od 1. 11. 2017) v Části F – Orientační dopravní značení pro cyklisty.

Směrové značení pro cyklisty je informativním směrovým dopravním značením ve smyslu § 8 a Přílohy č. 5, část 3 „Informativní značky směrové“ Vyhlášky č. 294/2015 Sb. Místní úprava zahrnuje směrové vyznačení cykloturistické trasy „Mlynářská stezka“ s použitím svislých dopravních informativním směrovým značek IS19a, IS 19b, IS 19c, IS 21a, IS 20, IS 21b, IS 21c, IS 21d:

IS 19a IS 19b IS 19c		<b>Směrová tabule pro cyklisty (přímo, vlevo nebo vpravo)</b> Značka informuje o směru a vzdálenosti v kilometrech k vyznačenému cíli (cílech) cyklistické trasy a o čísle (popřípadě jiném označení) této trasy.
IS 20		<b>Návěst před křižovatkou pro cyklisty</b> Značka informuje o směru a čísle (popřípadě jiném označení) cyklistické trasy v místě jejich vzájemného křížení a vyznačuje jejich průběh křižovatkou.
IS 21a IS 21b IS 21c		<b>Směrová tabulka pro cyklisty (přímo, vlevo nebo vpravo)</b> Značka informuje o čísle (popřípadě jiném označení) cyklistické trasy a označuje její průběh.
IS 21d		<b>Konec cyklistické trasy</b> Značka informuje o konci značené cyklistické trasy.

**Cyklistické trasy jsou odlišeny číslem trasy v rámci republikové sítě cyklotras, „popř. jiným označením trasy“. K jinému označení se používá logotyp (logo) cykloturistické trasy. Takto se označují cykloturistické Evropské dálkové trasy EuroVelo (v řešeném území již vyznačená trasa EuroVelo 4 nebo regionální tematické trasy.**

Směrové značení souběžných číslovaných cyklistických tras je spravováno Partnerstvím, o.p.s. a trase již bylo přiděleno logo pro snadnou vizuální identifikaci. Tento způsob značení byl pro navrhovanou místní úpravu převzat z již dříve značených úseků trasy.

**Dálková regionální tematická cykloturistická trasa „Mlynářská stezka“ je značena logotypem (logem) trasy.**

#### Logotyp (logo) trasy „Mlynářská stezka“

Grafické provedení a způsob použití loga je shodný na území Jihomoravského kraje i Kraje Vysočina.



Logotyp je složen z grafického symbolu a textu „MLYNÁŘSKÁ STEZKA“. Grafický symbol je tvořen siluetou cyklisty na kole. Přední kolo má tvar mlýnského kola a cesta pod kolem symbolizuje řeku. Pro použití na směrovém značení cyklotrasy je kompletní logotyp proveden v černé barvě shodné s barvou rámečku, symbolu kola a šipky dle Vyhlášky č. 294/2015 Sb.; velikost logotypu v činné ploše SDZ IS 21 a SDZ IS 20 bude 80x60 mm, SDZ IS 19 velikosti 60x45 mm.



Grafické řešení činné plochy směrových značek je navrženo podle TP 100 Zásady pro orientační značení na pozemních komunikacích (MD ČR, říjen 2017 s účinností od 1. 11. 2017), Část F – Orientační dopravní značení pro cyklisty. Pro SDZ IS 19 dálkovým cílem trasy Mlynářská stezka ve smyslu kap. 1.2 „Cíle“ byly stanoveny ve směru Žďár n. Sáz. – Pulkov (hranice kraje Vysočina a Jihomoravského kraje) na území kraje Vysočina postupně tři cíle: Žďár nad Sázavou, Velké Meziříčí, Náměšť nad Oslavou; nejbližším dálkovým cílem na území Jihomoravského kraje jsou Jevišovice. V opačném směru na příjezdu z Jihomoravského kraje jsou nejbližším dálkovým cílem od hranice kraje Hrotovice. Blízkým cílem je vždy sousední obec. Cíle navazujících stávajících vyznačených cyklotras KČT byly převzaty ze stávajícího značení (IS 19).

Kombinace označení souběhu cyklotras číslem a logem na společné SDZ IS 19 a IS 20 je navržena dle Vzorových listů VL 6. (07/2019) Ministerstva dopravy, odboru pozemních komunikací svíslého dopravního



*značení, část 6.1 – Svislé dopravní značky, Informativní značky směrové a dle Metodika značení dálkových tras v ČR (viz. Příloha č. 1 dokumentace).*

**Podrobně jsou návrhy činné plochy svislých směrových dopravních značek a vzorové listy VI.6 MD uvedeny v Příloze č. 3 - Grafické řešení činné plochy směrového značení.**

## 4.2 NÁVRH MÍSTNÍ ÚPRAVY

Návrh místní úpravy byl zpracován dle § 78 zákona č. 361/2000 Sb. - značení bude umístěno v nezbytně nutném rozsahu. Návrh místní úpravy zahrnuje

1. směrové vyznačení nové trasy Mlynářská stezka v navržené trase
2. demontáž směrového značení překládaných a rušených úseků cyklotrasy Mlynářské stezky
3. výměna poškozeného nebo nefunkčního směrového značení cyklotrasy Mlynářská stezka ve stávající trase

Místní úprava zahrnuje směrové vyznačení cykloturistické trasy Mlynářská stezka s použitím svislých dopravních informativních směrových značek IS19a, IS 19b, IS 19c, IS 21a, IS 20, IS 21b, IS 21c, IS 21d.

Ostatní stávající svislé a vodorovné dopravní značení není navrhovanou místní úpravou dotčeno ani nevyvolává jeho změnu.

Pro zpracování návrhu byla při terénním šetření v ověřené trase pořízena fotodokumentace s georeferencí, zjištěny podmínky pro umístění sestav směrového značení a následně byly tyto informace zpracovány do mapových podkladů. Z těchto podkladů byl sestaven návrh místní úpravy ve formě mapových listů s fotodokumentací a vyznačením umístění směrového značení. Jednotlivé sestavy značení jsou identifikovány kódem tvořeným zkratkou obce, popř. katastru na jejímž území je umístěna a evidenčním číslem (např. St\_03). Mapové přílohy jsou členěny po jednotlivých obcích.

Současně byl zdokumentován rozsah stávajícího směrového značení cyklotras určených k demontáži pro jejich nadbytečnost nebo z důvodu rušení překládaných úseků. Značení určené k demontáži je v mapové i tabulkové části označeno atributem „X“ (např. Le\_x1, 5202\_x01).

Navržené dopravní značení a dopravní zařízení je souhrnně uvedeno v tabulkovém přehledu. V tabulkové části návrhu místní úpravy je pro jednotlivou sestavu značení uvedena každá dopravní značka samostatně (na samostatném řádku) s uvedením příslušného čísla sestavy značení, názvu obce, pozemní komunikace, čísla pozemku a katastrálního území, majetkoprávních vztahů, typu dopravní značky podle druhu a směru (IS21, IS20, IS19; směr a – rovno, b – vlevo, c - vpravo), čísla a loga všech souběžných tras, navržený způsob uchycení dopravního značení (charakteristika nosiče – sloupek, betonový nebo dřevěný sloup vzdušného vedení, veřejné osvětlení; typu uchycení – objímka na sloupek, úchyt připevněný ocelovou páskou). Ve sloupci „poznámka“ je pak uvedena stručná charakteristika k realizaci směrového značení.

Provozovatel distribuční soustavy elektrické energie EG.D, a.s. vyjádřil svými stanovisky nesouhlas s umístěním dopravního značení na podpěrné body distribučního zařízení, tedy na betonové sloupy vzdušného el. vedení. Návrh umístění směrového značení byl zpracován tak, aby byla tato podmínka splněna. Zpravidla bylo umístěním značení navrženo na nových sloupcích.

**Podrobně je návrh umístění směrového značení uveden v Příloze č. 1 „Mapové přílohy s fotodokumentací a návrhem směrového značení a v „ Příloze č. 2 „Tabulkový přehled podrobné specifikace místní úpravy a výkaz materiálu a prací směrového značení“.**

### 4.3 Technické podmínky pro výrobu a instalaci směrového značení

Značení bude instalováno v souladu s zásadami prostorového a výškového umístění značení dle TP 65 Zásady pro dopravní značení na pozemních komunikacích, MD ČR, 2013.

#### Kvalitativní znaky dopravního značení

Směrové značení bude vyrobeno v reflexním provedení s kvalitativními znaky dle Vyhláška MPMR č. 294/2015 Sb., o pravidlech provozu na pozemních komunikacích a úprava a řízení provozu na pozemních komunikacích a ČSN EN 12899-1 Stálé svislé dopravní značení - Část 1: Stálé dopravní značky. Značky budou na rubu označeny štítkem výrobce a nálepkou technické způsobilosti.

Rozměry, barvy a provedení dopravních značek podrobněji upravují zejména:

- ČSN EN 12899-1 Stálé svislé dopravní značení. Část 1: stálé dopravní značky
- Vzorové listy VL 6. Ministerstva dopravy, odboru pozemních komunikací svislého dopravního značení, část 6.1 – Svislé dopravní značky, Informativní značky směrové, 07/2019.

Velikost dopravních značek – základní

Provedení značení – retroreflexní. Při společném umístění s jiným dopravním značením dle zásad Kap. 8.6 TP 65 je nutno respektovat zásadu užití značek jen stejných světelně technických vlastností (reflexní, nereflexní).

#### Instalace značení

Značení bude osazeno odbornou firmou dle výsledku poptávkového řízení.

Značení bude instalováno v souladu s zásadami prostorového a výškového umístění značení dle TP 65 Zásady pro dopravní značení na pozemních komunikacích, MD ČR, 2013.

Navržené značení bylo navrženo mimo rozhledová pole křižovatek a nebude umístěno v místech, kde by zakrývalo jiné značení či svým provedením znepřehledňovalo danou situaci - zejména mohlo narušit viditelnost stávajícího značení (např. v místech, kde je značení upravující přednost P4 nebo P6 umístěno na žlutozeleném fluorescenčním retroreflexním podkladu). Pro umístění značení byly uplatněny zásady vzdálenosti mezi značkami (dle Kap. 8.4 TP 65).

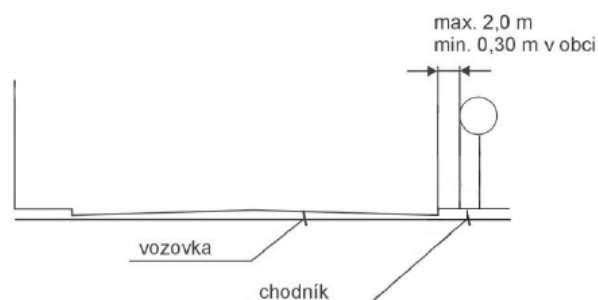
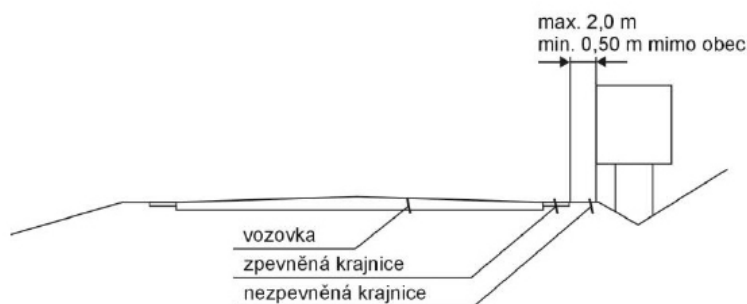
Pokud se místní podmínky pro umístění značení do doby realizace změní, bude umístění značení upraveno v souladu s prostorovým umístěním dle TP 65.

Pokud není stanoveno jinak, bude dopravní značení provedeno a umístěno dle "Zásad pro dopravní značení na pozemních komunikacích" (TP 65), "Zásad pro orientační dopravní značení na pozemních komunikacích" (TP 100), "Zásad pro informačně orientační značení na pozemních komunikacích" (TP 117).

#### Boční umístění (dle Kap. 8.2.1 TP 65)

Stálé značky ani jejich nosné konstrukce nesmějí zasahovat do vymezené části dopravního prostoru stanovené volnou šířkou pozemní komunikace (včetně části vymezené pro cyklisty) podle ČSN 73 6101, ČSN 73 6110 a ČSN 73 6201. Nosné konstrukce značek a dopravních zařízení mohou zasahovat pouze do průchozího prostoru pro chodce, a to pouze za předpokladu, že v daném místě zůstane volná šířka 1,50 m. V odůvodněných případech ve stísněných podmínkách lze průchozí prostor bodově zúžit až na 0,9

m. Nejmenší vodorovná vzdálenost bližšího okraje svislé značky, dopravního zařízení včetně jejich nosné konstrukce od vnějšího okraje zpevněné části krajnice, případně od vozovky (u pozemní komunikace bez zpevněné části krajnice), je 0,50 m; největší vzdálenost je 2,00 m. Ve výjimečných případech je možno v obci (na pozemní komunikaci bez krajnice) nejmenší vzdálenost snížit na 0,30 m.



Boční umístění dopravního značení dle Kap. 8.2.1 TP 65

### Výškové umístění (dle Kap. 8.2.2 TP 65)

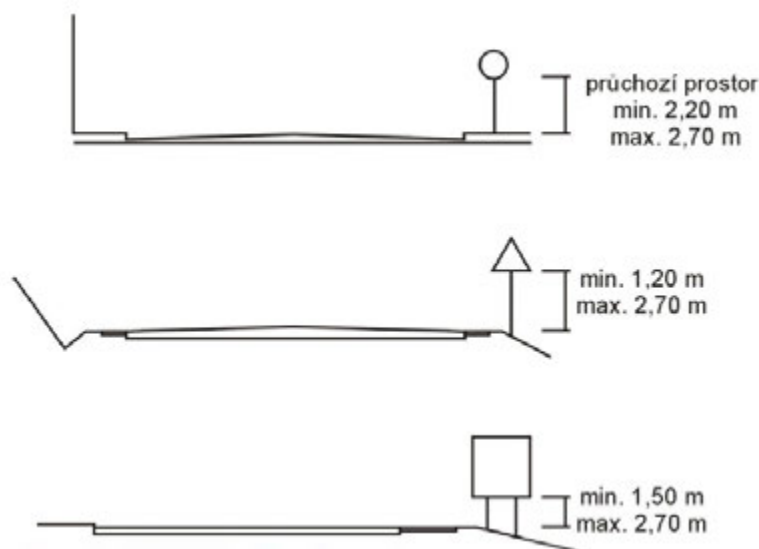
Spodní okraj nejnižší umístěné standardní stálé značky (včetně dodatkové tabulky) je nejméně 1,20 m nad úrovní vozovky.

Spodní okraj velkoplošné značky je nejméně 1,50 m nad úrovní vozovky.

V místě, kde je v odůvodněném případě nutno značku umístit do průchozího prostoru pro pěší, je spodní okraj nejnižší umístěné značky (včetně dodatkové tabulky) ve výšce nejméně 2,20 m.

V místě, kde je v odůvodněném případě nutno umístit značku do průjezdního prostoru pro cyklisty, je spodní okraj nejnižší umístěné značky (včetně dodatkové tabulky) ve výšce 2,50 m nad úrovní stezky pro cyklisty nebo stezky pro cyklisty a chodce.

Spodní okraj nejnižší umístěné značky může být nejvýše 2,70 m nad úrovní vozovky, stezky nebo terénu.



Výškové umístění dopravního značení dle Kap. 8.2.1 TP 65

Dle požadavku uplatněného Krajskou správou a údržbou silnic Vysočiny, příspěvková organizace kraje, pracoviště Žďár nad Sázavou ve stanovisku ze dne 28.12. 2023 pod Čj. KSAUSVPO/23 111 /2023

- Přesné umístění DZ před vlastní realizací bude odsouhlaseno ved. pracovníky příslušných cestmistrovství KSUSV .
- Minimální rozměr bet. základu DZ: hloubka min 600mm, průměr 400mm , beton C 20/25 XC1.
- Po provedení instalace DZ proběhne protokolární předání díla pracovníky KSUSV vč. předání dokladové části.

### Vzdálenost mezi značkami (dle Kap. 8.4 TP 65)

*V podélném směru se značky umísťují ve vzájemné vzdálenosti tak, aby je bylo možno včas vnímat. Na dálnici a SMV je minimální vzájemná vzdálenost značek 100 m, na větvích mimoúrovňových křižovatek a na odpočívkách je vzájemná vzdálenost značek nejméně 30 m. Na ostatních pozemních komunikacích je minimální vzájemná vzdálenost značek 30 m. V obci na dopravně málo významné pozemní komunikaci může být minimální vzájemná vzdálenost značek výjimečně 10 m.*

#### *Uspořádání a společné umístění (dle Kap. 8.6 TP 65)*

*Značky pro cyklisty se umísťují zpravidla samostatně. Směrové tabule pro cyklisty (č. IS 19a až č. IS 19d) lze výjimečně společně umísťovat se směrovými tabulemi č. IS 3a až č. IS 5. Přitom musí být sestava směrových tabulí pro cyklisty osazená na společném sloupku umístěna odděleně od sestavy ostatních směrových tabulí.*

*Směrové tabulky pro cyklisty (č. IS 21a až č. IS 21c) lze výjimečně společně umísťovat i se značkami příkazovými majícími vztah k provozu cyklistů.*

*V případě společného umístění značek pro cyklisty s jinými značkami se značky pro cyklisty umísťují pod jinými značkami. Přitom je nutno respektovat zásadu užití značek jen stejných světelně technických vlastností (reflexní, nereflexní).*

## 5. POUŽITÉ PODKLADY

- Vyhláška č. 361/2000 Sb., o provozu na pozemních komunikacích, v aktuálním znění a o změnách některých zákonů.
- Vyhláška č. 294/2015 Sb., kterou se provádějí pravidla provozu na pozemních komunikacích v aktuálním znění.
- TP 65 Zásady pro dopravní značení na pozemních komunikacích, MD ČR, 2013 (s účinností od 1.8.2013)
- TP 100 Zásady pro orientační značení na pozemních komunikacích, MD ČR, říjen 2017 (s účinností od 1. 11. 2017)
- ČSN EN 12899-1 (737030) Stálé svislé dopravní značení - část 1: Stálé dopravní značky, včetně jejich změn a oprav
- Vzorové listy VL 6. Ministerstva dopravy, odboru pozemních komunikací svislého dopravního značení, část 6.1 – Svislé dopravní značky, Informativní značky směrové, 07/2019.
- Mapové podklady aplikace Google Maps
- Studie „Revitalizace a rozvoj cykloturistické trasy Mlynářská stezka na území kraje Vysočina a Jihomoravského kraje – I. etapa“ (Partnerství, o.p.s., Brno, 2019).
- Design manuál – Logo cyklostezky Mlynářská stezka.
- Metodika značení dálkových tras v ČR, Centrum dopravního výzkumu a Nadace Partnerství, 03/2013



## 6. ZOHLEDNĚNÍ PODMÍNEK STANOVISEK

V návrhu místní úpravy byly zohledněny podmínky pro realizaci uvedené v obdržených stanoviscích a vyjádřeních (viz. Příloha č.4 - Dokladová část).

**Dopravní inspektorát Krajského ředitelství Policie Kraje Vysočina, Územní odbor Žďár nad Sázavou** ve svém stanovisku ze dne 21.12.2023 pod Čj. KRPJ-146509-2/ČJ-2023-161406-DING podmínil svůj souhlas:

*provedením a umístěním dopravního značení v souladu s platnými právními a technickými předpisy.*

*Toto je podrobně uvedeno v této Technické zprávě v Kap. 4. 3 Technické podmínky pro výrobu a instalaci směrového značení.*

**Provozovatel distribuční soustavy elektrické energie EG.D, a.s.** vyjádřil svými stanovisky ze dne 23.11.2021 nesouhlas s umístěním dopravního značení na podpěrné body distribučního zařízení, tedy na betonové sloupy vzdušného el. vedení. Návrh umístění směrového značení byl zpracován v souladu s tímto požadavkem. Nově instalované SDZ bylo navrženo na nových sloupcích. Umístění na sloupek v majetku jednotlivých obcí bylo odsouhlaseno jednotlivými obcemi (viz. Příloha č.4 - Dokladová část).

**Krajská správa a údržba silnic Vysočiny, příspěvková organizace kraje, pracoviště Žďár nad Sázavou** ve svém stanovisku ze dne 28.12. 2023 pod Čj. KSAUSVPO/23 111 /2023 uvedla, že požaduje

- Přesné umístění DZ před vlastní realizací bude odsouhlaseno ved. pracovníky příslušných cestmistrovství KSUSV.
- Minimální rozměry bet. základu DZ : hloubka min 600mm, průměr 400mm , beton C 20/25 XC1.
- Po provedení instalace DZ protokolární předání díla pracovníky KSUSV vč. předání dokladové části.

*Toto je uvedeno v této Technické zprávě v Kap. 4. 3 „Technické podmínky pro výrobu a instalaci směrového značení“.*

## **8. PŘÍLOHY**

- 1. Mapové přílohy s fotodokumentací a návrhem směrového značení*
- 2. Tabulkový přehled podrobné specifikace místní úpravy a výkaz materiálu a prací směrového značení*
- 3. Grafické řešení činné plochy směrového značení*
- 4. Dokladová část*

## *PŘÍLOHA Č. 1*

### *Mapové přílohy (výkresy)*





Cyklotrasa Mlýnská stezka  
nová místní úprava provozu  
směrové značení cyklotrasy



Stávající Mlýnská stezka  
trasa (bezezměn)



Stávající značené cyklotrasy

Místní úprava provozu na pozemních komunikacích

PROJEKTANT:	Partnerství, o.p.s.	
OBJEDNATEL: Kraj Vysočina (IČ 70890749) Žižkova 57, 587 33 Jihlava	IČ 26268817 Údolní 33, 60200 Brno	
OBSAH: Revitalizace a rozvoj cykloturistické trasy Mlýnská stezka - II. etapa Směrové značení - Celková situace ORP VELKÉ MEZIŘÍČÍ	STUPEŇ PD	DOKUMENTACE MÍSTNÍ ÚPRAVY
	DATUM	02/2024
	ČÍSLO VÝKRESU	1





KLAD LISTŮ MAPOVÝCH PŘÍLOH  
NÁVRHU SMĚROVÉHO ZNAČENÍ

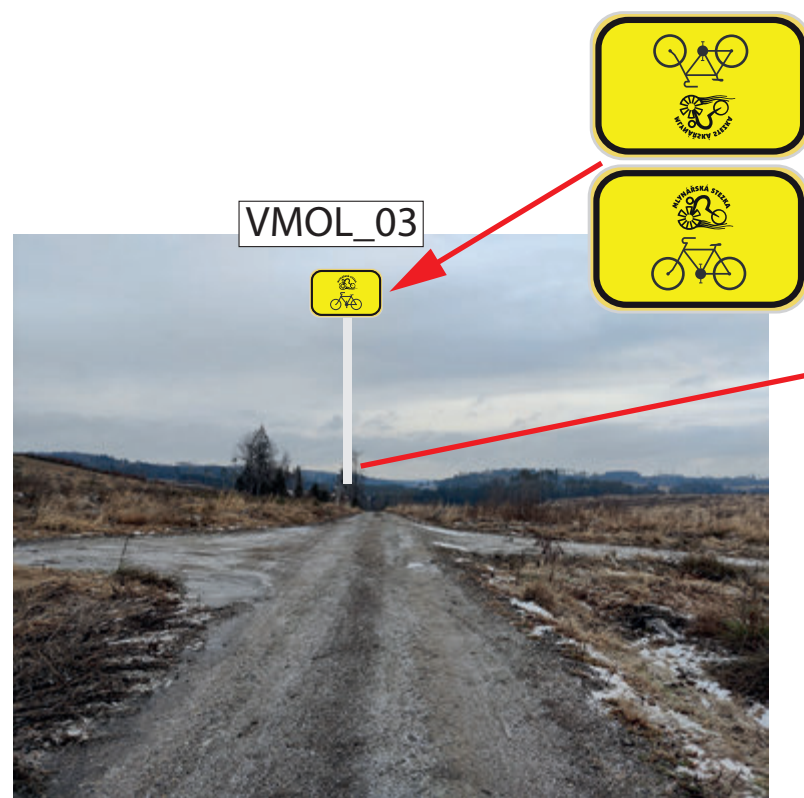
LEGENDA MAPOVÝCH PŘÍLOH:

- MLYNÁŘSKÁ STEZKA
- STÁVAJÍCÍ VYZNAČENÉ CYKLOTRASY
- LOKACE A NÁZEV SESTAVY  
VMOL\_01 SMĚROVÉHO ZNAČENÍ

PODROBNÉ INFORMACE K UMÍSTĚNÍ ZNAČENÍ  
A ROZPIS MATERIÁLU A PRACÍ S POPISEM  
JE UVEDEN V TABULKOVÉM PŘEHLEDU

Místní úprava provozu na pozemních komunikacích


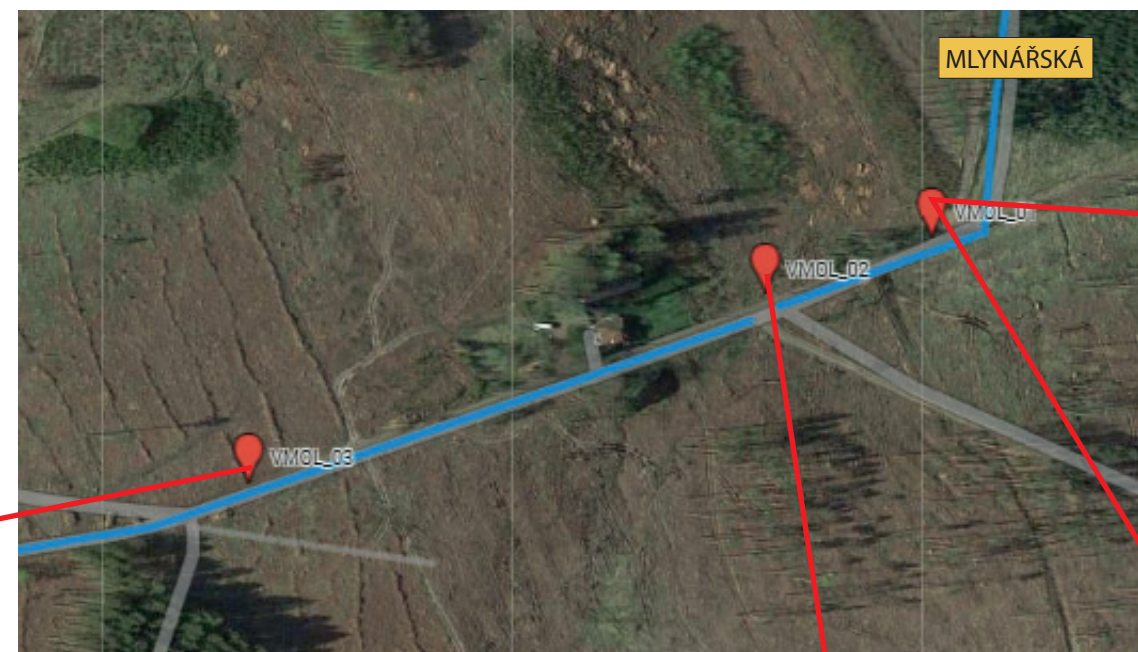
PROJEKTANT:	Partnerství, o.p.s.		
OBJEDNATEL: Kraj Vysočina (IČ 70890749) Žižkova 57, 587 33 Jihlava	IČ 26268817 Údolní 33, 60200 Brno		
OBSAH: Revitalizace a rozvoj cykloturistické trasy Mlynářská stezka - II. etapa Směrové značení - Velké Meziříčí, Olší nad Oslavou	STUPEŇ PD	DOKUMENTACE MÍSTNÍ ÚPRAVY	
	DATUM	06/2023	
	ČÍSLO VÝKRESU	12	



směr Krásněves


INSTALACE 2X IS21a (MLYNÁŘSKÁ)  
NA SPOLEČNÝ NOVÝ SLOUPEK  
V ZEMNÍ BETONOVÉ PATCE  
POZEMEK: PARC. Č. 2022/3, K.Ú. OLŠÍ n.O.  
(PODSTATZKY-LICHTENSTEIN JOHANN)

!!! NOVÝ SLOUPEK INSTALOVAT ALESPŮŇ 25 METRŮ OD KŘÍŽOVATKY  
VE SMĚRU K HÁJENCE A 2,5 METRŮ OD CESTY, Z DŮVODU  
PŘEJEZDŮ LESNÍ TECHNIKY




VMOL\_02

INSTALACE 2X IS21a (MLYNÁŘSKÁ)  
NA STÁVAJÍCÍ DŘEVĚNÝ SLOUP SPOLEČNÝ PRO OBA SMĚRY



VMOL\_01

směr Netín



VMOL\_01

směr Krásněves

INSTALACE IS21a (MLYNÁŘSKÁ) JAKO POTVRZENÍ SMĚRU  
A IS21b (MLYNÁŘSKÁ)  
NA STÁVAJÍCÍ DŘEVĚNÝ SLOUP SPOLEČNÝ PRO OBA SMĚRY

## Místní úprava provozu na pozemních komunikacích

PROJEKTANT:		Partnerství, o.p.s.	
OBJEDNATEL: Kraj Vysočina (IČ 70890749) Žižkova 57, 587 33 Jihlava		IČ 26268817 Údolní 33, 60200 Brno	
OBSAH: Revitalizace a rozvoj cykloturistické trasy Mlynářská stezka - II. etapa Směrové značení - Velké Meziříčí, část Olší nad Oslavou	STUPEŇ PD	DOKUMENTACE MÍSTNÍ ÚPRAVY	
	DATUM	06/2023	
	ČÍSLO VÝKRESU	12.1	





KLAD LISTŮ MAPOVÝCH PŘÍLOH  
NÁVRHU SMĚROVÉHO ZNAČENÍ

LEGENDA MAPOVÝCH PŘÍLOH:

- MLYNÁŘSKÁ STEZKA
- STÁVAJÍCÍ VYZNAČENÉ CYKLOTRASY
- LOKACE A NÁZEV SESTAVY  
NT\_01 SMĚROVÉHO ZNAČENÍ

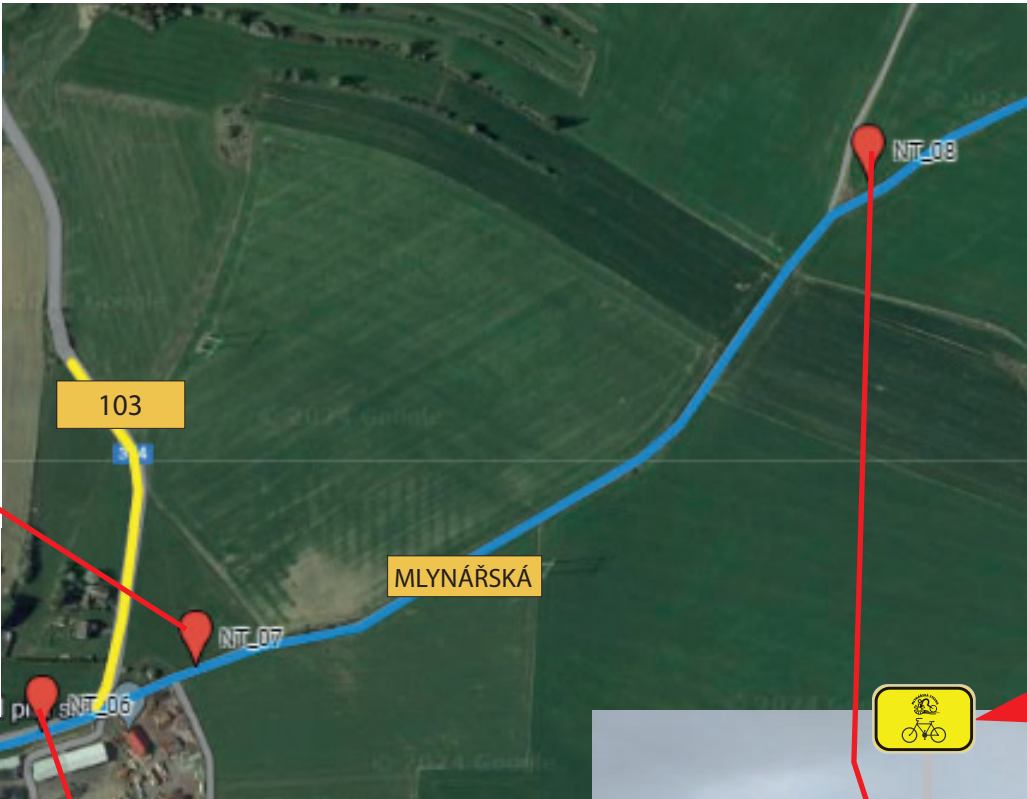
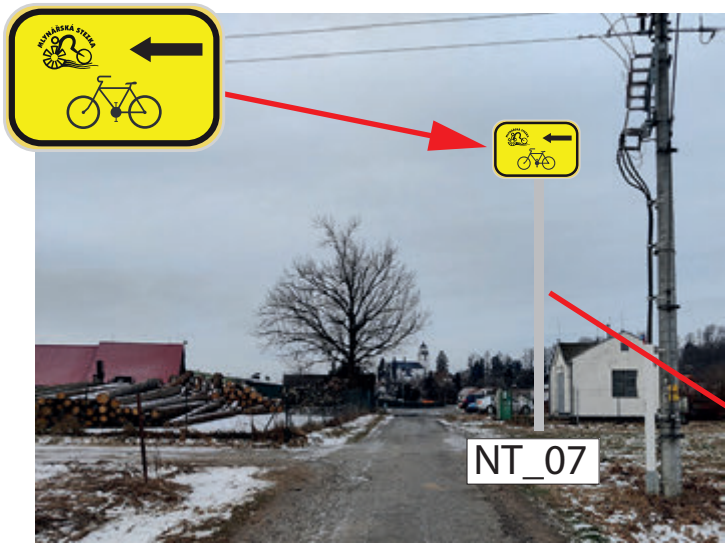
PODROBNÉ INFORMACE K UMÍSTĚNÍ ZNAČENÍ  
A ROZPIS MATERIÁLU A PRACÍ S POPISEM  
JE UVEDEN V TABULKOVÉM PŘEHLEDU

Místní úprava provozu na pozemních komunikacích

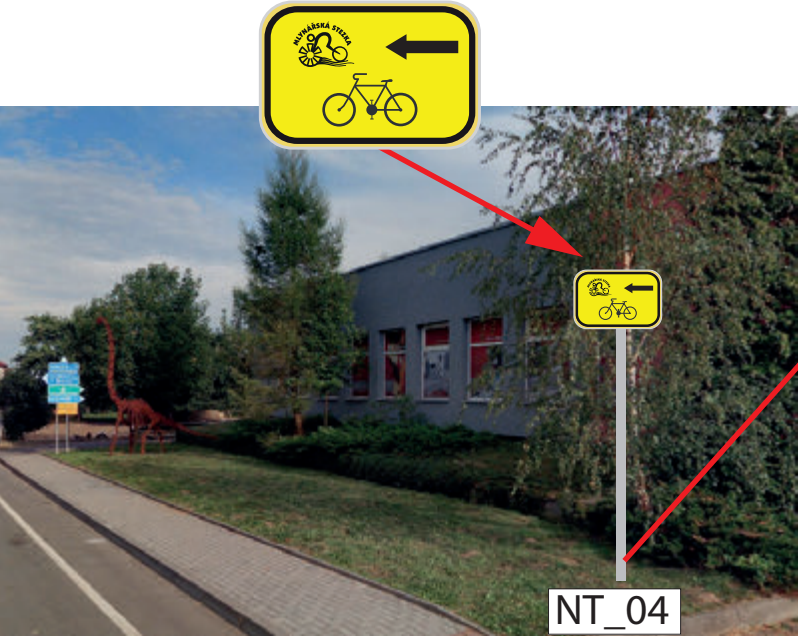
PROJEKTANT:		Partnerství, o.p.s.	
OBJEDNATEL: Kraj Vysočina (IČ 70890749) Žižkova 57, 587 33 Jihlava		IČ 26268817 Údolní 33, 60200 Brno	
OBSAH: Revitalizace a rozvoj cykloturistické trasy Mlynářská stezka - II. etapa Směrové značení - Netín		STUPEŇ PD	DOKUMENTACE MÍSTNÍ ÚPRAVY
		DATUM	06/2023
		ČÍSLO VÝKRESU	10



INSTALACE IS21b (MLYNÁŘSKÁ)  
NA NOVÉM SLOUPKU V BETONOVÉ ZEMNÍ PATCE  
POZEMEK: PARC. Č. 1535, K.Ú. NETÍN  
(OBEC NETÍN)



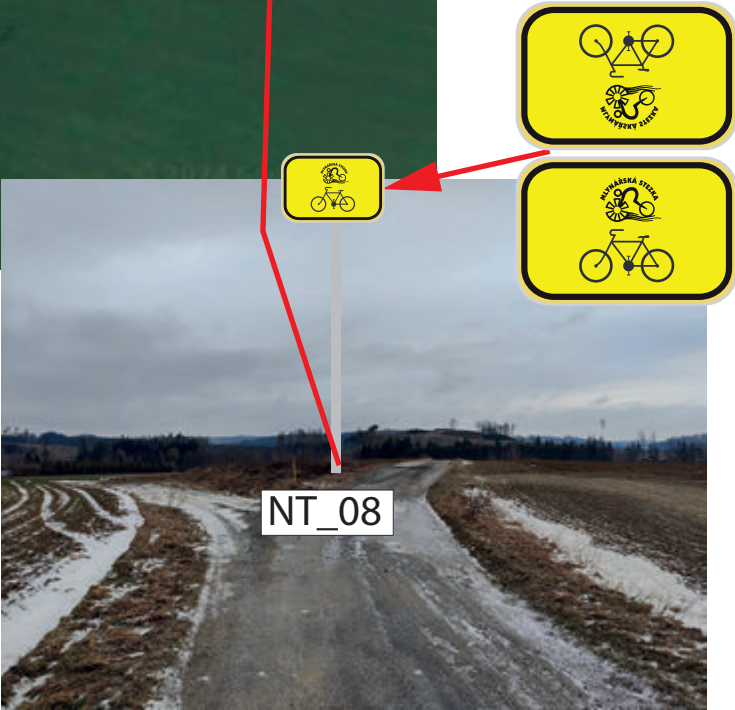
INSTALACE IS21c (MLYNÁŘSKÁ)  
NA SLOUPKU DOPRAVNÍHO ZNAČENÍ  
UMÍSTĚNÍ NA PRAVÉM SLOUPKU



INSTALACE IS21b (MLYNÁŘSKÁ)  
NA NOVÉM SLOUPKU V KOTEVNÍ PATCE  
POZEMEK: PARC. Č. 1585/6, K.Ú. NETÍN  
(OBEC NETÍN)



INSTALACE IS21c (MLYNÁŘSKÁ)  
NA SLOUP VEŘEJNÉHO OSVĚTLENÍ



INSTALACE 2X IS21a (MLYNÁŘSKÁ)  
NA SPOLEČNÉM NOVÉM SLOUPKU  
V ZEMNÍ BETONOVÉ PATCE  
POZEMEK: PARC. Č. 1535, K.Ú. NETÍN  
(OBEC NETÍN)

Místní úprava provozu na pozemních komunikacích

PROJEKTANT:	Partnerství, o.p.s.	
OBJEDNATEL: Kraj Vysočina (IČ 70890749) Žižkova 57, 587 33 Jihlava	IČ 26268817 Údolní 33, 60200 Brno	
OBSAH: Revitalizace a rozvoj cykloturistické trasy Mlynářská stezka - II. etapa Směrové značení - Netín	STUPEŇ PD	DOKUMENTACE MÍSTNÍ ÚPRAVY
	DATUM	06/2023
	ČÍSLO VÝKRESU	10.1





KLAD LISTŮ MAPOVÝCH PŘÍLOH  
NÁVRHU SMĚROVÉHO ZNAČENÍ

LEGENDA MAPOVÝCH PŘÍLOH:


- MLYNÁŘSKÁ STEZKA
- STÁVAJÍCÍ VYZNAČENÉ CYKLOTRASY
- LOKACE A NÁZEV SESTAVY  
SMĚROVÉHO ZNAČENÍ

PODROBNÉ INFORMACE K UMÍSTĚNÍ ZNAČENÍ  
A ROZPIS MATERIÁLU A PRACÍ S POPISEM  
JE UVEDEN V TABULKOVÉM PŘEHLEDU

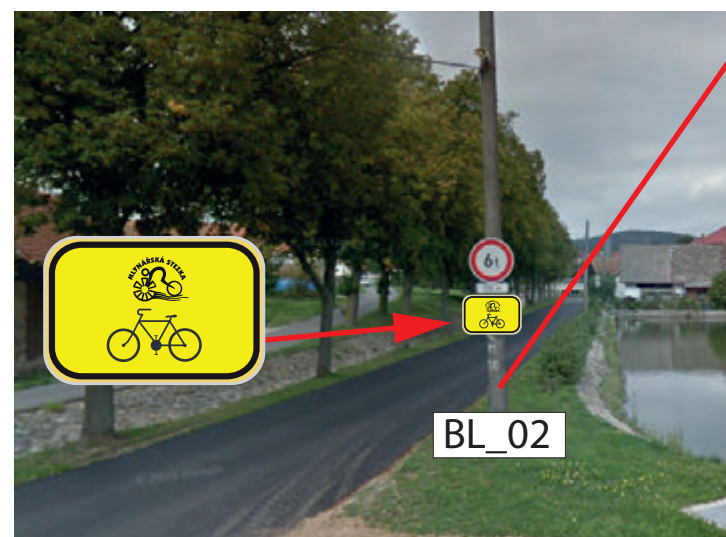
Místní úprava provozu na pozemních komunikacích

PROJEKTANT:	Partnerství, o.p.s.	
OBJEDNATEL: Kraj Vysočina (IČ 70890749) Žižkova 57, 587 33 Jihlava	IČ 26268817 Údolní 33, 60200 Brno	
OBSAH: Revitalizace a rozvoj cykloturistické trasy Mlynářská stezka - II. etapa Směrové značení - Blížkov	STUPEŇ PD	DOKUMENTACE MÍSTNÍ ÚPRAVY
	DATUM	06/2023
	ČÍSLO VÝKRESU	13






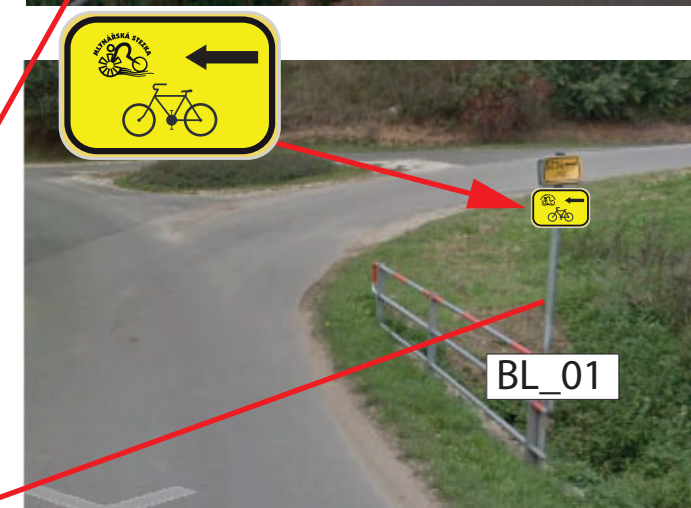
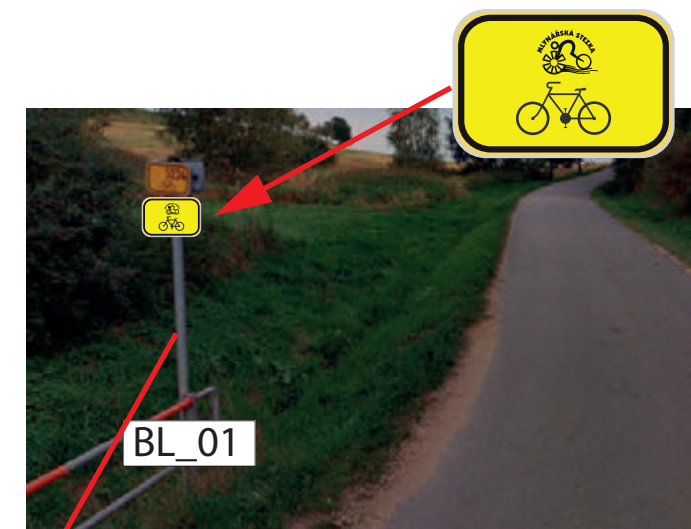
INSTALACE IS21c(MLYNÁŘSKÁ)  
NA BETONOVÝ SLOUP  
UMÍSTĚNÍ POD STÁVAJÍCÍ CYKLOZNAČENÍ



INSTALACE 2X IS21a (MLYNÁŘSKÁ)  
NA BETONOVÝ SLOUP ROZHLASU  
UMÍSTĚNÍ POD STÁVAJÍCÍ CYKLOZNAČENÍ



INSTALACE IS21b (MLYNÁŘSKÁ) A IS21c (MLYNÁŘSKÁ)  
NA STÁVAJÍCÍ SLOUPEK CYKLOTRASY

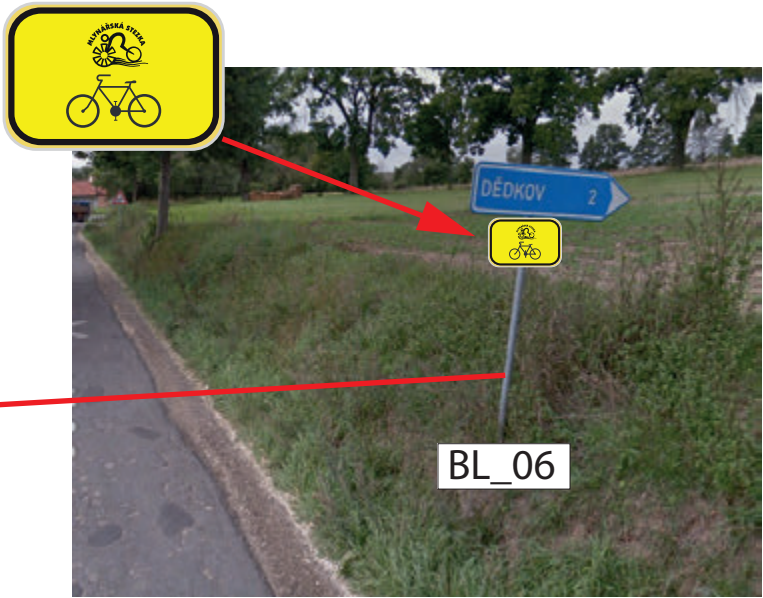



## Místní úprava provozu na pozemních komunikacích


PROJEKTANT:		Partnerství, o.p.s.	
OBJEDNATEL:	Kraj Vysočina (IČ 70890749) Žižkova 57, 587 33 Jihlava	IČ 26268817 Údolní 33, 60200 Brno	
OBSAH:	Revitalizace a rozvoj cykloturistické trasy Mlynářská stezka - II. etapa Směrové značení - Blížkov		STUPEŇ PD
			DOKUMENTACE MÍSTNÍ ÚPRAVY
			DATUM
			06/2023
			ČÍSLO VÝKRESU
			13.1



UPRAVIT STÁVAJÍCÍ IS20  
DOLEPENÍM LOGA MLYNÁŘSKÉ STEZKY (1x)



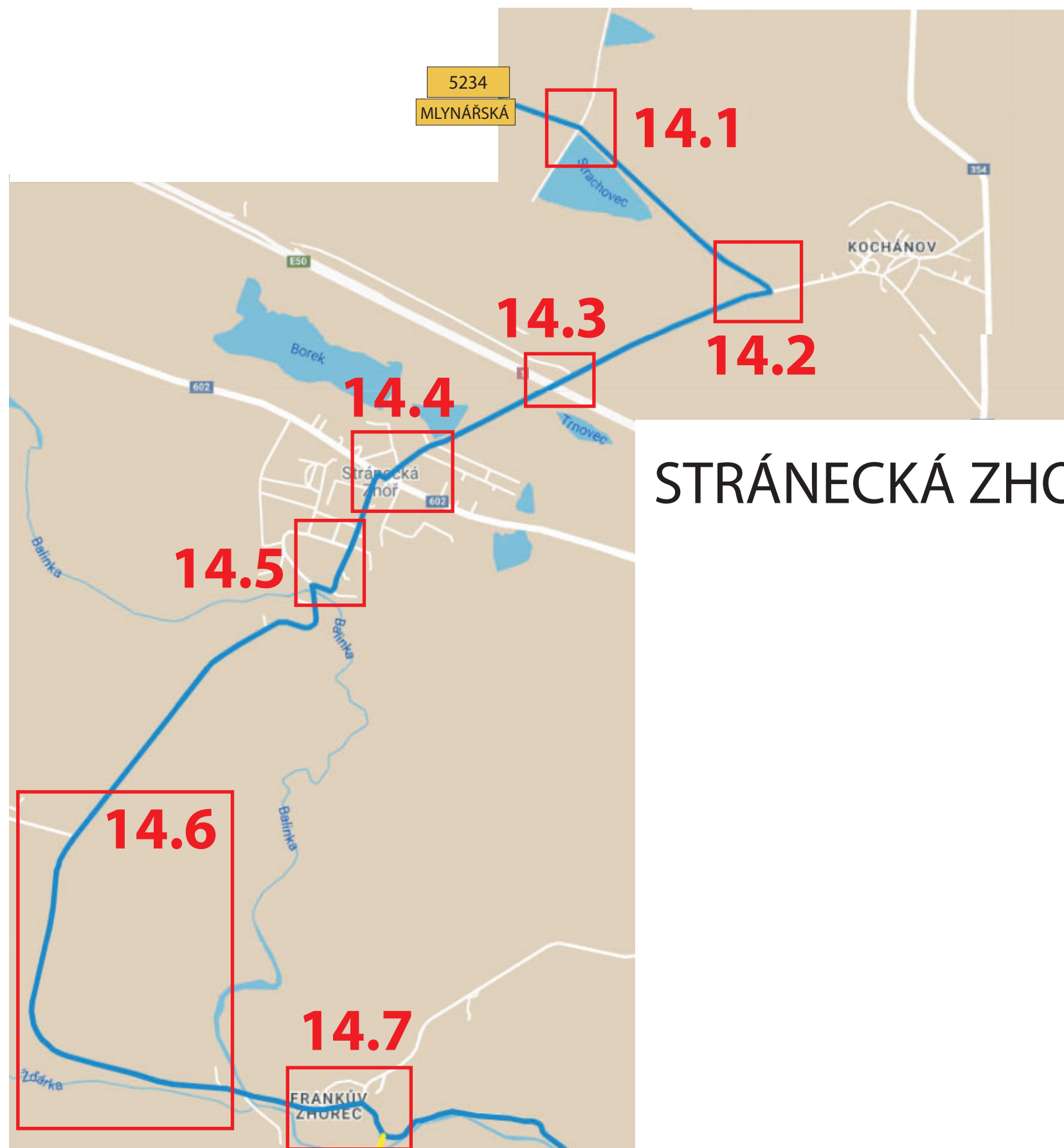
INSTALACE IS21a (MLYNÁŘSKÁ)  
NA SLOUPKU DOPRAVNÍHO ZNAČENÍ



INSTALACE IS21a (MLYNÁŘSKÁ)  
NA SLOUPKU DOPRAVNÍHO ZNAČENÍ

Místní úprava provozu na pozemních komunikacích

PROJEKTANT:		Partnerství, o.p.s.	
OBJEDNATEL: Kraj Vysočina (IČ 70890749) Žižkova 57, 587 33 Jihlava		IČ 26268817 Údolní 33, 60200 Brno	
OBSAH: Revitalizace a rozvoj cykloturistické trasy Mlynářská stezka - II. etapa Směrové značení - Blížkov		STUPEŇ PD	DOKUMENTACE MÍSTNÍ ÚPRAVY
		DATUM	06/2023
		ČÍSLO VÝKRESU	13.2



## STRÁNECKÁ ZHOŘ

KLAD LISTŮ MAPOVÝCH PŘÍLOH  
NÁVRHU SMĚROVÉHO ZNAČENÍ

LEGENDA MAPOVÝCH PŘÍLOH:


- MLYNÁŘSKÁ STEZKA
- STÁVAJÍCÍ VYZNAČENÉ CYKLOTRASY
- LOKACE A NÁZEV SESTAVY  
SZ\_01 SMĚROVÉHO ZNAČENÍ

PODROBNÉ INFORMACE K UMÍSTĚNÍ ZNAČENÍ  
A ROZPIS MATERIÁLU A PRACÍ S POPISEM  
JE UVEDEN V TABULKOVÉM PŘEHLEDU

Místní úprava provozu na pozemních komunikacích

PROJEKTANT:		Partnerství, o.p.s.	
OBJEDNATEL: Kraj Vysočina (IČ 70890749) Žižkova 57, 587 33 Jihlava		IČ 26268817 Údolní 33, 60200 Brno	
OBSAH: Revitalizace a rozvoj cykloturistické trasy Mlynářská stezka - II. etapa Směrové značení - Stránecká Zhoř	STUPEŇ PD	DOKUMENTACE MÍSTNÍ ÚPRAVY	
	DATUM	06/2023	
	ČÍSLO VÝKRESU	14	







INSTALACE 2X IS21a (MLYNÁŘSKÁ)  
NA SPOLEČNÝ NOVÝ SLOUPEK V KOTEVNÍ PATCE  
POZEMEK: PARC. Č. 623/3, K.Ú. KOCHÁNOV U STRÁNECKÉ ZHOŘE,  
(OBEC STRÁNECKÁ ZHOŘ)

Místní úprava provozu na pozemních komunikacích

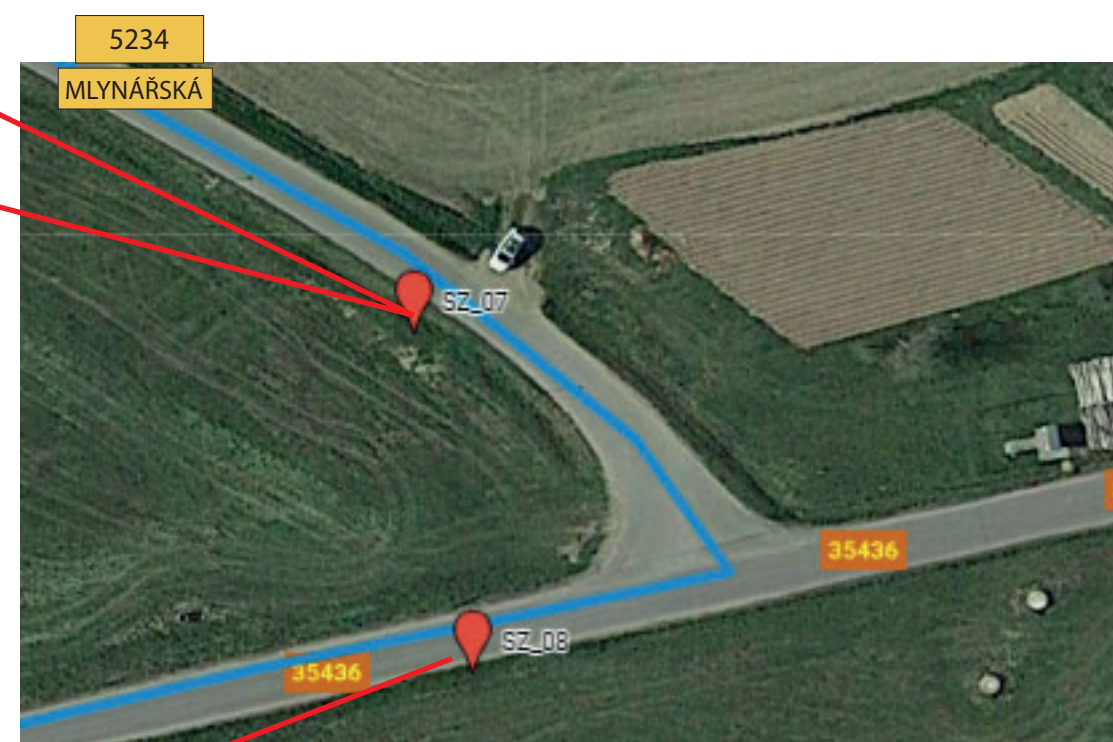
PROJEKTANT:	Partnerství, o.p.s.	
OBJEDNATEL: Kraj Vysočina (IČ 70890749) Žižkova 57, 587 33 Jihlava	IČ 26268817 Údolní 33, 60200 Brno	
OBSAH: Revitalizace a rozvoj cykloturistické trasy Mlynářská stezka - II. etapa Směrové značení - Stránecká Zhoř	STUPEŇ PD	DOKUMENTACE MÍSTNÍ ÚPRAVY
	DATUM	06/2023
	ČÍSLO VÝKRESU	14.1



INSTALACE IS21c (MLYNÁŘSKÁ)  
NA STÁVAJÍCÍ SLOUPEK CYKLOTRASY č. 5234  
POD STÁVAJÍCÍ ZNAČENÍ IS21c (5234)  
SLOUPEK PŘEINSTALOVAT DO NOVÉ KOTEVNÍ PATKY



INSTALACE IS21c (MLYNÁŘSKÁ)  
NA STÁVAJÍCÍ SLOUPEK CYKLOTRASY č. 5234,  
POD STÁVAJÍCÍ ZNAČENÍ IS21c (5234)  
SLOUPEK PŘEINSTALOVAT DO NOVÉ KOTEVNÍ PATKY



## Místní úprava provozu na pozemních komunikacích

PROJEKTANT:		Partnerství, o.p.s.	
OBJEDNATEL: Kraj Vysočina (IČ 70890749) Žižkova 57, 587 33 Jihlava		IČ 26268817 Údolní 33, 60200 Brno	
OBSAH:		STUPEŇ PD	DOKUMENTACE MÍSTNÍ ÚPRAVY
Revitalizace a rozvoj cykloturistické trasy Mlynářská stezka - II. etapa Směrové značení - Stránecká Zhoř		DATUM	06/2023
		ČÍSLO VÝKRESU	14.2





INSTALACE IS21a (MLYNÁŘSKÁ)  
NA STÁVAJÍCÍ SLOUPEK CYKLOTRASY č. 5234  
SLOUPEK PŘEINSTALOVAT DO NOVÉ KOTEVNÍ PATKY  
NOVÉ ZNAČENÍ IS 21a INSTALOVAT POD STÁVAJÍCÍ IS21a (5234)

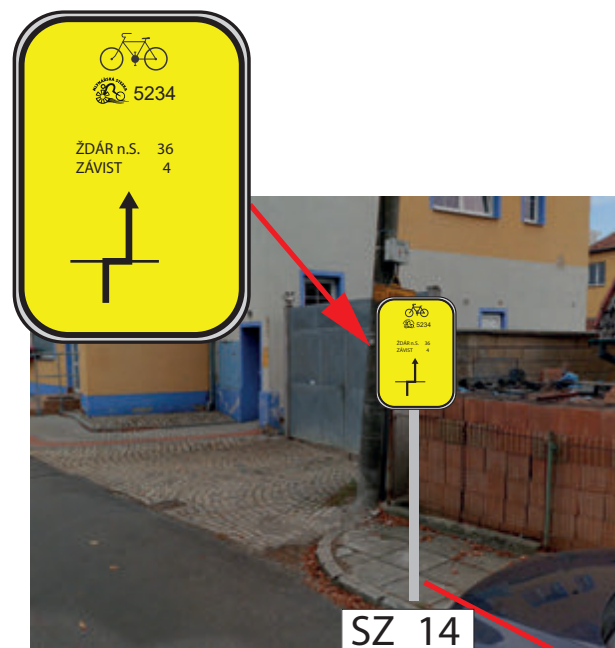


INSTALACE IS21a (MLYNÁŘSKÁ)  
NA STÁVAJÍCÍ SLOUPEK CYKLOTRASY č. 5234  
SLOUPEK PŘEINSTALOVAT DO NOVÉ KOTEVNÍ PATKY  
NOVÉ ZNAČENÍ IS 21a INSTALOVAT POD STÁVAJÍCÍ IS21a (5234)


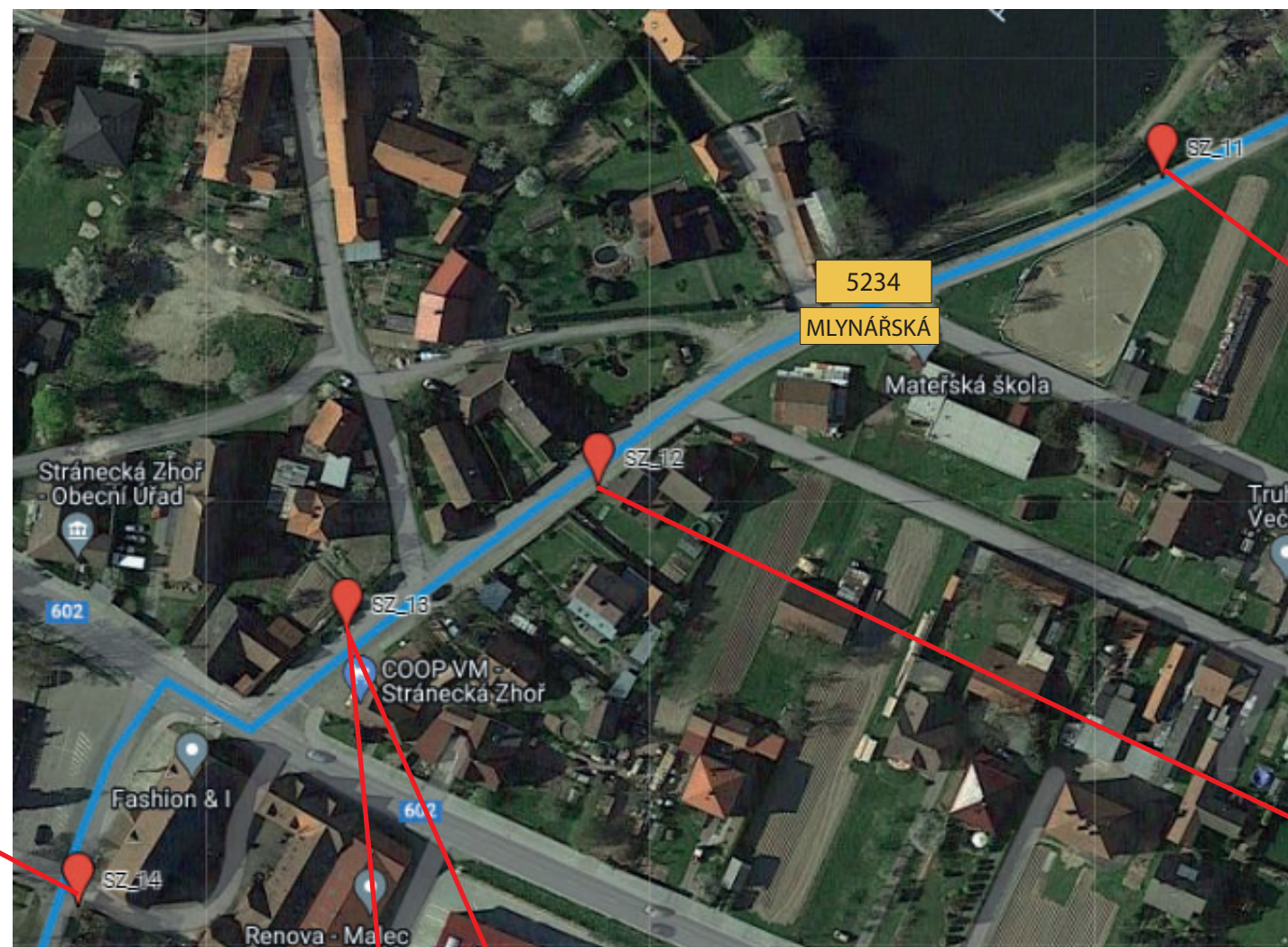
## Místní úprava provozu na pozemních komunikacích

PROJEKTANT:		Partnerství, o.p.s.	
OBJEDNATEL: Kraj Vysočina (IČ 70890749) Žižkova 57, 587 33 Jihlava		IČ 26268817 Údolní 33, 60200 Brno	
OBSAH: Revitalizace a rozvoj cykloturistické trasy Mlynářská stezka - II. etapa Směrové značení - Stránecká Zhoř		STUPEŇ PD	DOKUMENTACE MÍSTNÍ ÚPRAVY
		DATUM	06/2023
		ČÍSLO VÝKRESU	14.3

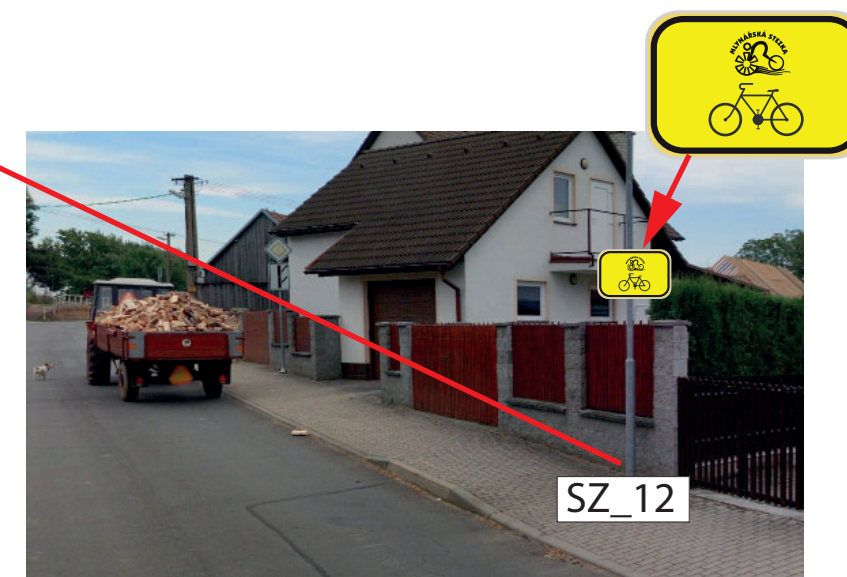




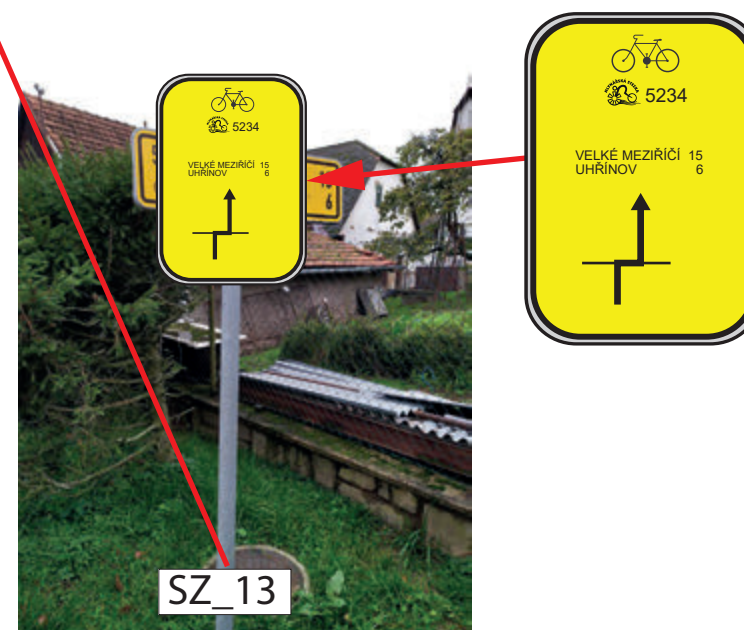
INSTALACE IS20 (MLYNÁŘSKÁ+ 5234)  
NA NOVÉM SLOUPKU V KOTEVNÍ PATCE,  
UMÍSTĚNÍ V CHODNÍKU  
POZEMEK: PARC. Č. 290/1, K.Ú. STRÁNECKÁ ZHOŘ,  
(OBEČ STRÁNECKÁ ZHOŘ)



INSTALACE IS21a (MLYNÁŘSKÁ)  
NA STÁVAJÍCÍM SLOUPKU CYKLOTRASY Č. 5234  
POD STÁVAJÍCÍ ZNAČENÍ IS21a (5234)



INSTALACE IS21a (MLYNÁŘSKÁ)  
NA SLOUPU VEŘEJNÉHO OSVĚTLENÍ




DEMONTOVAT STÁVAJÍCÍ IS19a (5234) A NAHRADIT NOVÝM IS20 (MLYNÁŘSKÁ, 5234)  
NA STÁVAJÍCÍM SLOUPKU CYKLOTRASY

## Místní úprava provozu na pozemních komunikacích

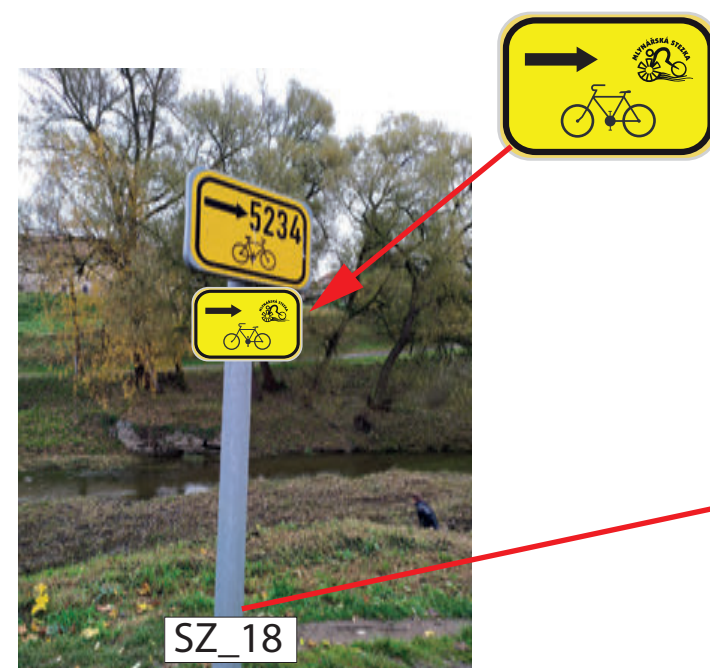
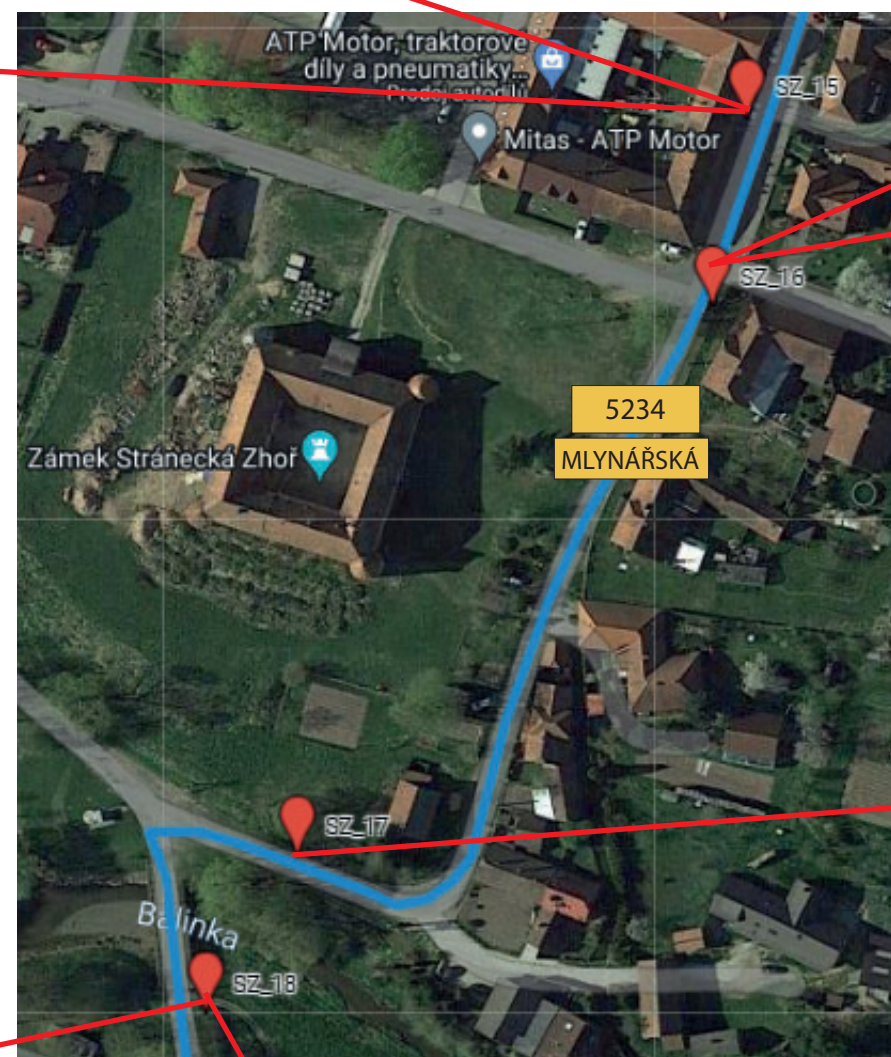

PROJEKTANT:		Partnerství, o.p.s.	
OBJEDNATEL:	Kraj Vysočina (IČ 70890749) Žižkova 57, 587 33 Jihlava	IČ 26268817 Údolní 33, 60200 Brno	
OBSAH: Revitalizace a rozvoj cykloturistické trasy Mlynářská stezka - II. etapa Směrové značení - Stránecká Zhoř	STUPEŇ PD	DOKUMENTACE MÍSTNÍ ÚPRAVY	
	DATUM	06/2023	
	ČÍSLO VÝKRESU	14.4	






INSTALACE IS21a (MLYNÁŘSKÁ)  
NA STÁVAJÍCÍM SLOUPKU CYKLOTRASY č. 5234  
POD STÁVAJÍCÍ ZNAČENÍ IS21a (5234)

INSTALACE IS21a (MLYNÁŘSKÁ)  
NA SLOUPKU ZRCADLA



INSTALACE IS21c (MLYNÁŘSKÁ)  
NA STÁVAJÍCÍM SLOUPKU CYKLOTRASY č. 5234  
POD STÁVAJÍCÍ ZNAČENÍ IS21c (5234)




INSTALACE IS21b (MLYNÁŘSKÁ)  
NA STÁVAJÍCÍM SLOUPKU CYKLOTRASY č. 5234  
POD STÁVAJÍCÍ ZNAČENÍ IS21b (5234)



## Místní úprava provozu na pozemních komunikacích

PROJEKTANT:		Partnerství, o.p.s.	
OBJEDNATEL: Kraj Vysočina (IČ 70890749) Žižkova 57, 587 33 Jihlava		IČ 26268817 Údolní 33, 60200 Brno	
OBSAH: Revitalizace a rozvoj cykloturistické trasy Mlynářská stezka - II. etapa Směrové značení - Stránecká Zhoř	STUPEŇ PD	DOKUMENTACE MÍSTNÍ ÚPRAVY	
	DATUM	06/2023	
	ČÍSLO VÝKRESU	14.5	





INSTALACE IS21a (MLYNÁŘSKÁ) V JEDNOM SMĚRU NA STÁVAJÍCÍM SLOUPKU CYKLOTRASY č. 5234, POD STÁVAJÍCÍ ZNAČENÍ IS21a (5234)



INSTALACE IS21a (MLYNÁŘSKÁ) V JEDNOM SMĚRU NA STÁVAJÍCÍM SLOUPKU CYKLOTRASY č. 5234, POD STÁVAJÍCÍ ZNAČENÍ IS21a (5234)

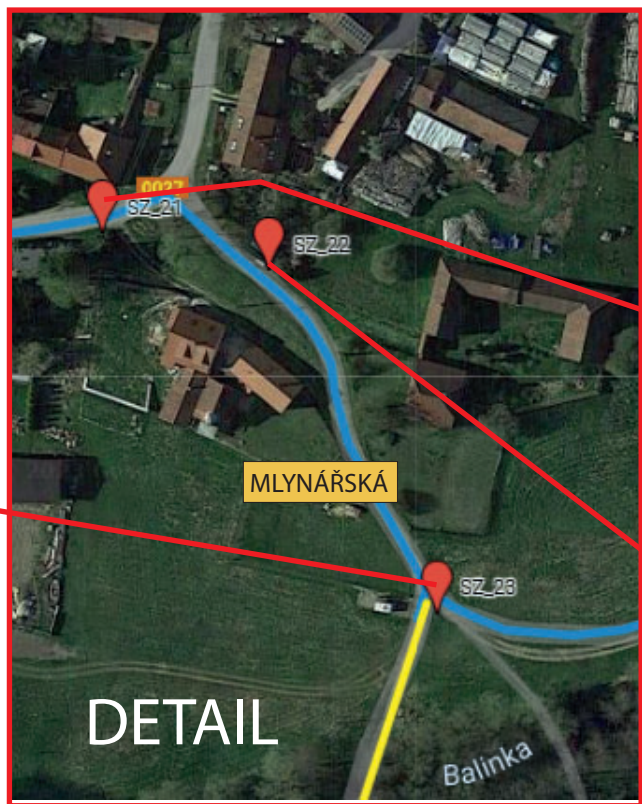


ČÁST FRANKŮV ZHOŘEC  
DETAIL VIZ VÝKRES 14.7.


## Místní úprava provozu na pozemních komunikacích

PROJEKTANT:		Partnerství, o.p.s.	
OBJEDNATEL: Kraj Vysočina (IČ 70890749) Žižkova 57, 587 33 Jihlava		IČ 26268817 Údolní 33, 60200 Brno	
OBSAH: Revitalizace a rozvoj cykloturistické trasy Mlynářská stezka - II. etapa Směrové značení - Stránecká Zhoř	STUPEŇ PD	DOKUMENTACE MÍSTNÍ ÚPRAVY	
	DATUM	06/2023	
	ČÍSLO VÝKRESU	14.6	

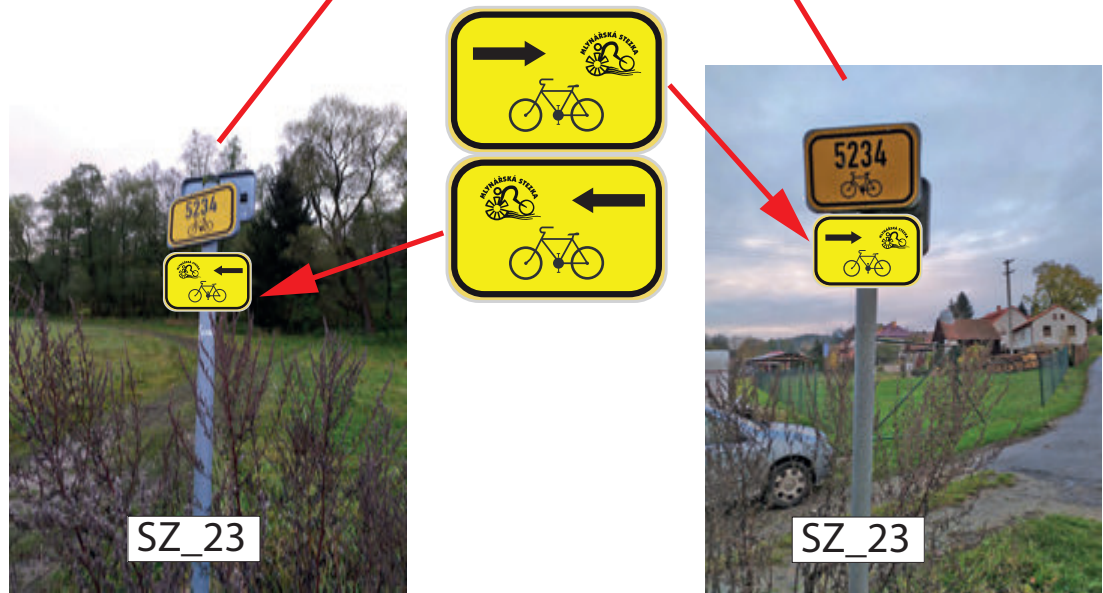




INSTALACE IS21c (MLYNÁŘSKÁ) V JEDNOM SMĚRU NA NOVÉM SLOUPKU V KOTEVNÍ PATCE  
POZEMEK: PARC. Č. 406/1, K.Ú. FRANKŮV ZHOŘEC,  
(KRAJSKÁ SPRÁVA A ÚDRŽBA SILNIC VYSOČINY)



INSTALACE IS21b (MLYNÁŘSKÁ) V JEDNOM SMĚRU NA NOVÉM SLOUPKU V KOTEVNÍ PATCE  
POZEMEK: PARC. Č. 399/3, K.Ú. FRANKŮV ZHOŘEC,  
(OBEC STRÁNECKÁ ZHOŘ)



INSTALACE IS21b A IS21c (MLYNÁŘSKÁ)  
V OBOU SMĚRECH NA STÁVAJÍCÍM SLOUPKU CYKLOTRASY č. 5234  
POD STÁVAJÍCÍ ZNAČENÍ IS21a (5234)  
PŘEBETONOVÁNÍ SLOUPKU

## Místní úprava provozu na pozemních komunikacích

PROJEKTANT:		Partnerství, o.p.s.	
OBJEDNATEL: Kraj Vysočina (IČ 70890749) Žižkova 57, 587 33 Jihlava		IČ 26268817 Údolní 33, 60200 Brno	
OBSAH: Revitalizace a rozvoj cykloturistické trasy Mlynářská stezka - II. etapa Směrové značení - Stránecká Zhoř	STUPEŇ PD	DOKUMENTACE MÍSTNÍ ÚPRAVY	
	DATUM	06/2023	
	ČÍSLO VÝKRESU	14.7	



# VELKÉ MEZIŘÍČÍ – SVAŘENOV

KLAD LISTŮ MAPOVÝCH PŘÍLOH  
NÁVRHU SMĚROVÉHO ZNAČENÍ

LEGENDA MAPOVÝCH PŘÍLOH:

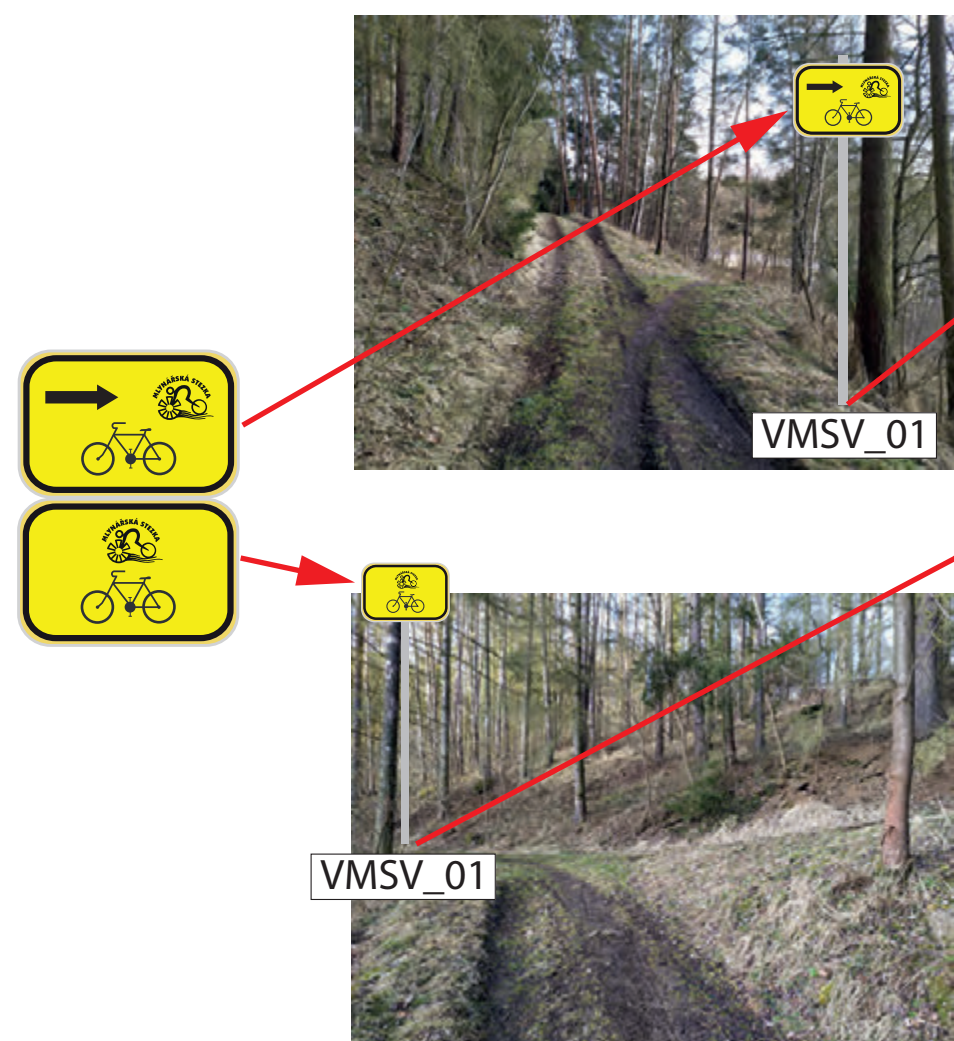
- MLYNÁŘSKÁ STEZKA
- STÁVAJÍCÍ VYZNAČENÉ CYKLOTRASY
- LOKACE A NÁZEV SESTAVY
- VMSV\_01 SMĚROVÉHO ZNAČENÍ

PODROBNÉ INFORMACE K UMÍSTĚNÍ ZNAČENÍ  
A ROZPIS MATERIÁLU A PRACÍ S POPISEM  
JE UVEDEN V TABULKOVÉM PŘEHLEDU

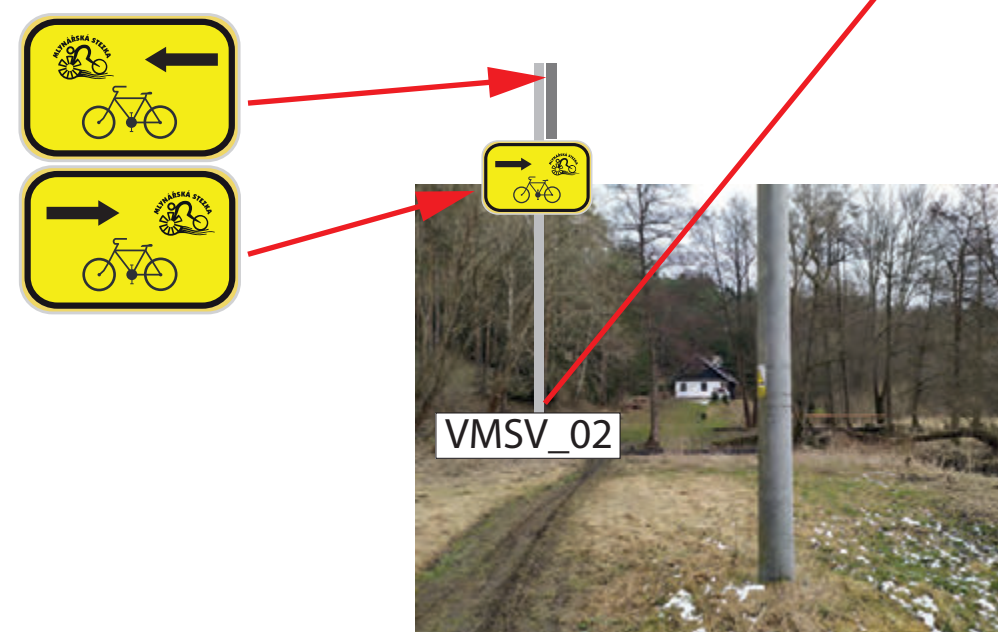
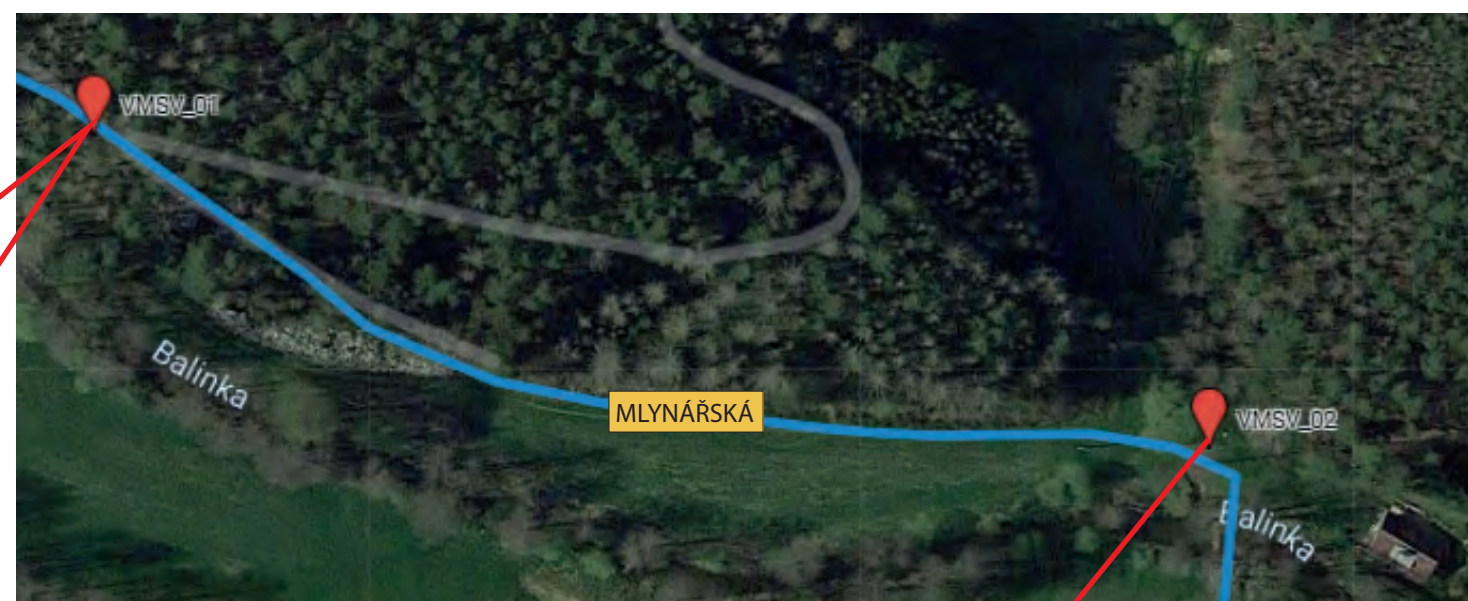
## Místní úprava provozu na pozemních komunikacích

PROJEKTANT:	Partnerství, o.p.s.	
OBJEDNATEL: Kraj Vysočina (IČ 70890749) Žižkova 57, 587 33 Jihlava	IČ 26268817 Údolní 33, 60200 Brno	
OBSAH: Revitalizace a rozvoj cykloturistické trasy Mlýnářská stezka - II. etapa Směrové značení - VM Svařenov	STUPEŇ PD	DOKUMENTACE MÍSTNÍ ÚPRAVY
	DATUM	06/2023
	ČÍSLO VÝKRESU	15





INSTALACE IS21c A IS21a (MLYNÁŘSKÁ) V OBOU SMĚRECH NA SPOLEČNÉM NOVÉM SLOUPKU  
POZEMEK: PARC. Č. 675/1, K.Ú. SVAŘENOV, (PODSTATZKY-LICHTENSTEIN JOHANN)

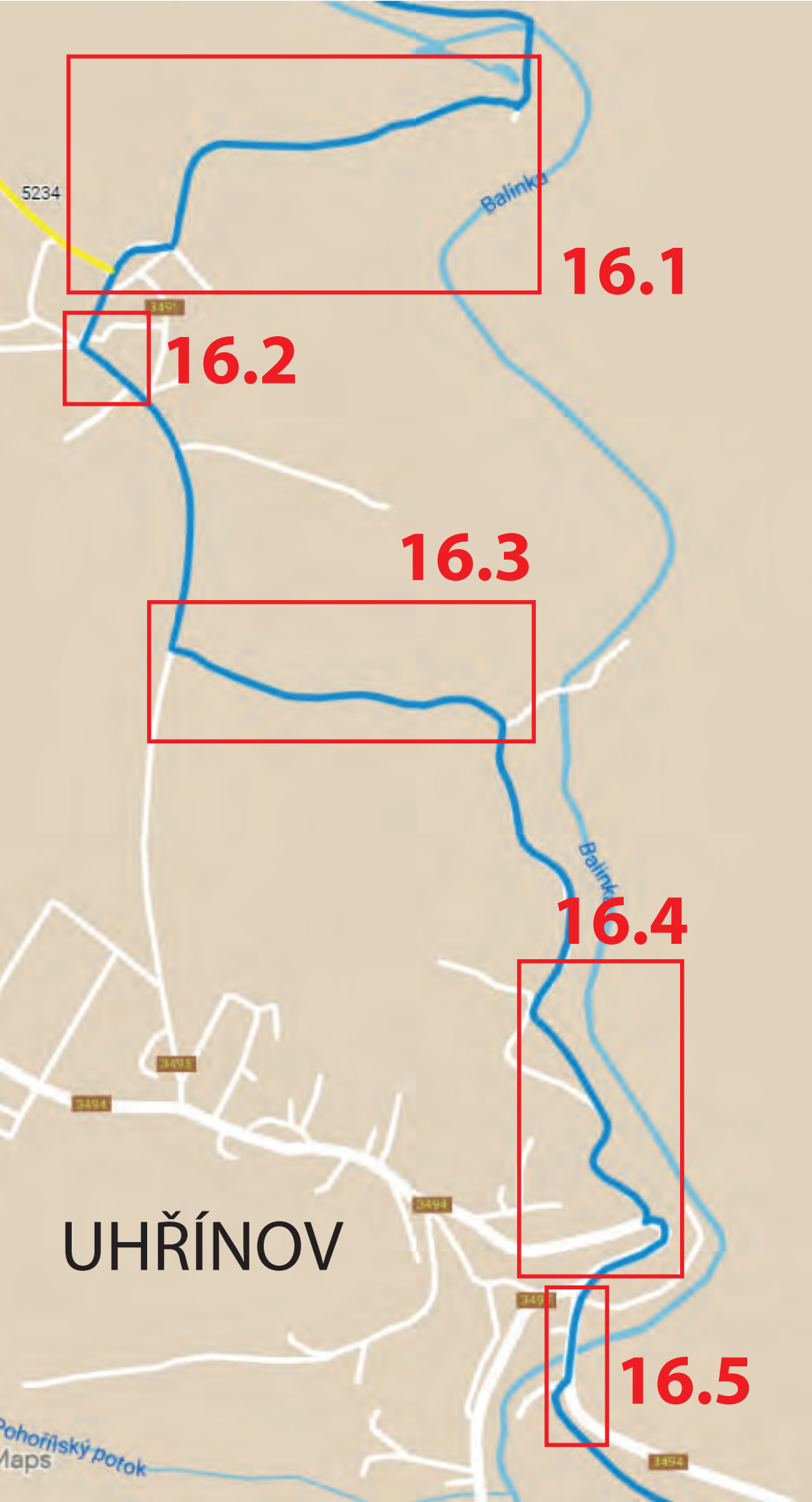


INSTALACE IS21c A IS21b (MLYNÁŘSKÁ) V OBOU SMĚRECH NA SPOLEČNÉM NOVÉM SLOUPKU  
POZEMEK: PARC. Č. 951/1, K.Ú. SVAŘENOV, (MĚSTO VELKÉ MEZIŘÍČÍ)



## Místní úprava provozu na pozemních komunikacích

PROJEKTANT:		Partnerství, o.p.s.	
OBJEDNATEL: Kraj Vysočina (IČ 70890749) Žižkova 57, 587 33 Jihlava		IČ 26268817 Údolní 33, 60200 Brno	
OBSAH: Revitalizace a rozvoj cykloturistické trasy Mlynářská stezka - II. etapa Směrové značení - VM Svařenov	STUPEŇ PD	DOKUMENTACE MÍSTNÍ ÚPRAVY	
	DATUM	06/2023	
	ČÍSLO VÝKRESU	15.1	



KLAD LISTŮ MAPOVÝCH PŘÍLOH  
NÁVRHU SMĚROVÉHO ZNAČENÍ

LEGENDA MAPOVÝCH PŘÍLOH:


- MLYNÁŘSKÁ STEZKA
- STÁVAJÍCÍ VYZNAČENÉ CYKLOTRASY
- LOKACE A NÁZEV SESTAVY  
SMĚROVÉHO ZNAČENÍ

PODROBNÉ INFORMACE K UMÍSTĚNÍ ZNAČENÍ  
A ROZPIS MATERIÁLU A PRACÍ S POPISEM  
JE UVEDEN V TABULKOVÉM PŘEHLEDU


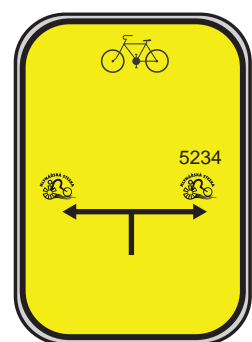
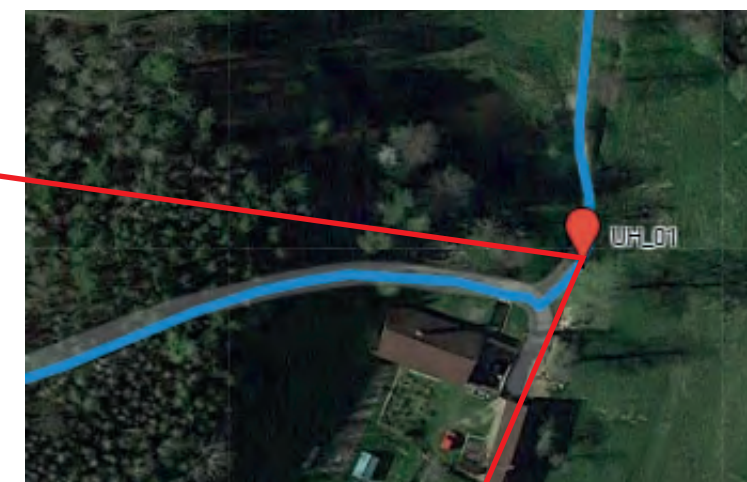
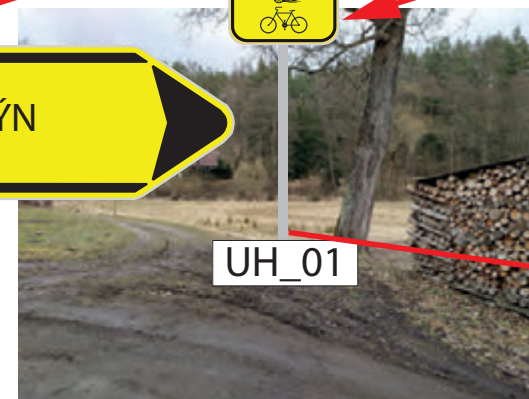
Místní úprava provozu na pozemních komunikacích

PROJEKTANT:		Partnerství, o.p.s.	
OBJEDNATEL: Kraj Vysočina (IČ 70890749) Žižkova 57, 587 33 Jihlava		IČ 26268817 Údolní 33, 60200 Brno	
OBSAH: Revitalizace a rozvoj cykloturistické trasy Mlynářská stezka - II. etapa Směrové značení - Uhřetínov	STUPEŇ PD	DOKUMENTACE MÍSTNÍ ÚPRAVY	
	DATUM	06/2023	
	ČÍSLO VÝKRESU	16	





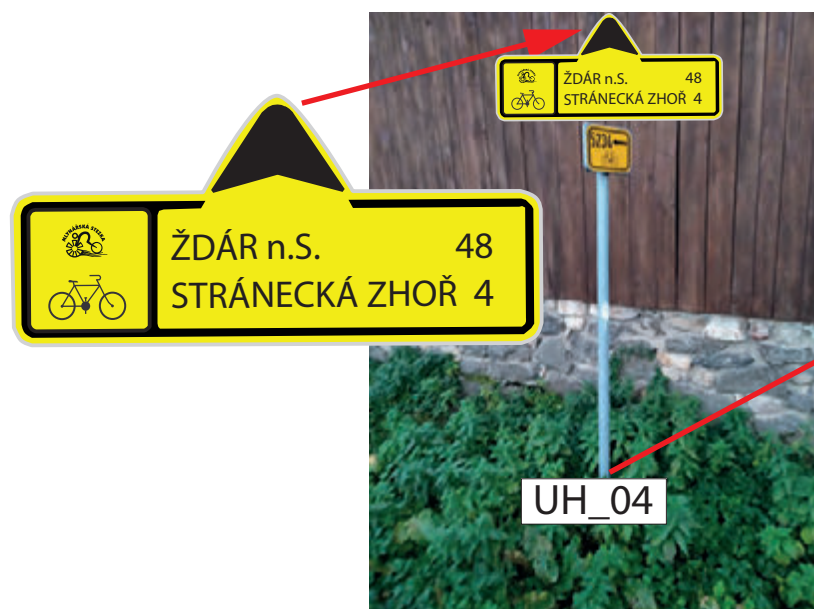
INSTALACE IS19a (MLYNÁŘSKÁ)  
NA NOVÝ SLOUPEK V KOTEVNÍ PATCE  
POZEMEK: PARC. Č. 1112, K.Ú. ŠEBOROV, (OBEC UHŘÍNŮV)



INSTALACE IS19b AIS19c (MLYNÁŘSKÁ) V JEDNOM SMĚRU NA NOVÝ SLOUPEK V  
KOTEVNÍ PATCE  
POZEMEK: PARC. Č. 1072, K.Ú. ŠEBOROV, (OBEC UHŘÍNŮV)



INSTALACE IS21c (MLYNÁŘSKÁ) A IS21a (MLYNÁŘSKÁ)  
NA SPOLEČNÉM NOVÉM SLOUPKU, V ZEMNÍ BETONOVÉ  
PATCE  
INSTALACE IS19c (POLÁKŮV MLÝN) NATOČIT VE SMĚRU  
MLÝNA  
POZEMEK: PARC. Č. 1104, K.Ú. ŠEBOROV, (OBEC UHŘÍNŮV)



INSTALACE IS19a (MLYNÁŘSKÁ)  
NA STÁVAJÍCÍ SLOUPEK CYKLOTRASY 5234  
POSUNOUT STÁVAJÍCÍ IS21b (5234) POD  
NOVÉ IS19a (MLYNÁŘSKÁ)

### Místní úprava provozu na pozemních komunikacích

PROJEKTANT:		Partnerství, o.p.s.	
OBJEDNATEL:	Kraj Vysočina (IČ 70890749) Žižkova 57, 587 33 Jihlava	IČ 26268817 Údolní 33, 60200 Brno	
OBSAH: Revitalizace a rozvoj cykloturistické trasy Mlynářská stezka - II. etapa Směrové značení - Uhřínov	STUPEŇ PD	DOKUMENTACE MÍSTNÍ ÚPRAVY	
	DATUM	06/2023	
	ČÍSLO VÝKRESU	16.1	






UH\_05



INSTALACE IS21b (MLYNÁŘSKÁ)  
NA STÁVAJÍCÍ SLOUPEK CYKLOTRASY (5234)  
POD STÁVAJÍCÍ ZNAČENÍ IS21b (5234)



UH\_05



UH\_06



UH\_06

INSTALACE IS21c (MLYNÁŘSKÁ)  
NA STÁVAJÍCÍM SLOUPKU CYKLOTRASY (5234)  
POD STÁVAJÍCÍ ZNAČENÍ IS21c (5234)



UH\_07



INSTALACE IS21a (MLYNÁŘSKÁ) V JEDNOM SMĚRU NA STÁVAJÍCÍM  
SLOUPKU CYKLOTRASY (5234), UMÍSTĚNÍ POD STÁVAJÍCÍ ZNAČENÍ  
IS21a (5234)



UH\_07


## Místní úprava provozu na pozemních komunikacích

PROJEKTANT:		Partnerství, o.p.s.	
OBJEDNATEL:	Kraj Vysočina (IČ 70890749) Žižkova 57, 587 33 Jihlava	IČ 26268817 Údolní 33, 60200 Brno	
OBSAH: Revitalizace a rozvoj cykloturistické trasy Mlynářská stezka - II. etapa Směrové značení - Uhřínov	STUPEŇ PD	DOKUMENTACE MÍSTNÍ ÚPRAVY	
	DATUM	06/2023	
	ČÍSLO VÝKRESU	16.2	





INSTALACE IS21b (MLYNÁŘSKÁ)  
NA STÁVAJÍCÍM SLOUPKU CYKLOTRASY (5234),  
UMÍSTĚNÍ POD STÁVAJÍCÍ ZNAČENÍ IS21b (5234)



INSTALACE IS21c (MLYNÁŘSKÁ)  
NA STÁVAJÍCÍM SLOUPKU CYKLOTRASY (5234),  
UMÍSTĚNÍ POD STÁVAJÍCÍ ZNAČENÍ IS21c (5234)

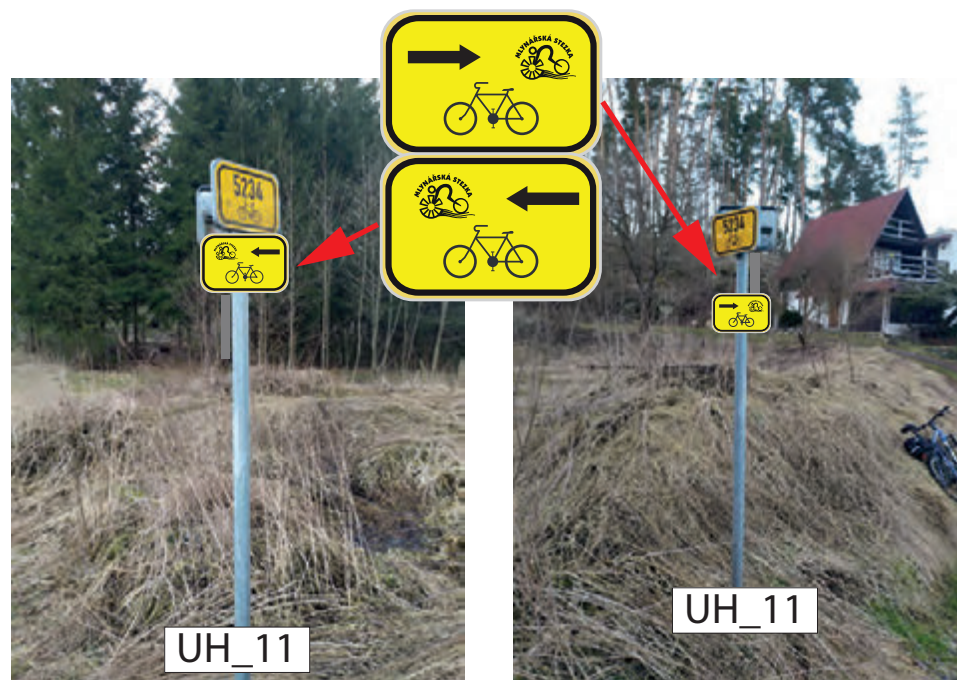


INSTALACE IS21b (MLYNÁŘSKÁ) A IS21c (MLYNÁŘSKÁ)  
NA STÁVAJÍCÍM SPOLEČNÉM SLOUPKU CYKLOTRASY (5234)  
PRO OBA SMĚRY  
STEJNÉ SMĚRY UMÍSTIT POD SEBE

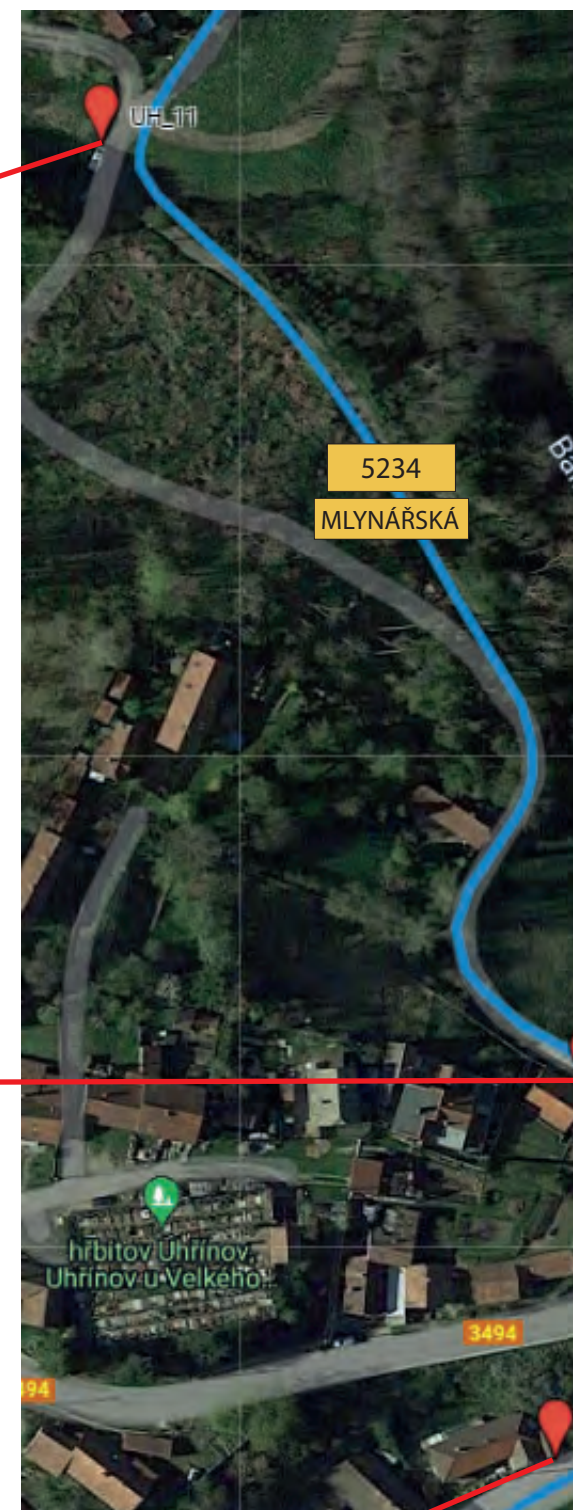
### Místní úprava provozu na pozemních komunikacích

PROJEKTANT:		Partnerství, o.p.s.	
OBJEDNATEL: Kraj Vysočina (IČ 70890749) Žižkova 57, 587 33 Jihlava		IČ 26268817 Údolní 33, 60200 Brno	
OBSAH: Revitalizace a rozvoj cykloturistické trasy Mlynářská stezka - II. etapa Směrové značení - Uhřínov	STUPEŇ PD	DOKUMENTACE MÍSTNÍ ÚPRAVY	
	DATUM	06/2023	
	ČÍSLO VÝKRESU	16.3	





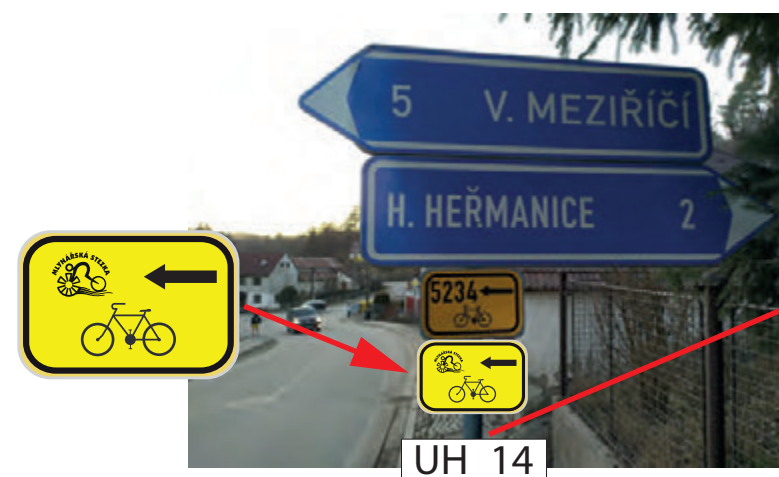
INSTALACE IS21c A IS21b (MLYNÁŘSKÁ) V OBOU SMĚRECH NA STÁVAJÍCÍM SLOUPKU CYKLOTRASY (5234), UMÍSTĚNÍ POD STÁVAJÍCÍ ZNAČENÍ



INSTALACE IS21c (MLYNÁŘSKÁ) NA NOVÉM SLOUPKU (UCHYCENÝ K ZÁBRADLÍ OCELOVOU PÁSKOU) POZEMEK: PARC. Č. 3747, K.Ú. UHRŘÍNOV, (OBEC UHRŘÍNOV)



INSTALACE IS21b (MLYNÁŘSKÁ) NA STÁVAJÍCÍM SLOUPKU CYKLOTRASY (5234), UMÍSTĚNÍ POD STÁVAJÍCÍ ZNAČENÍ

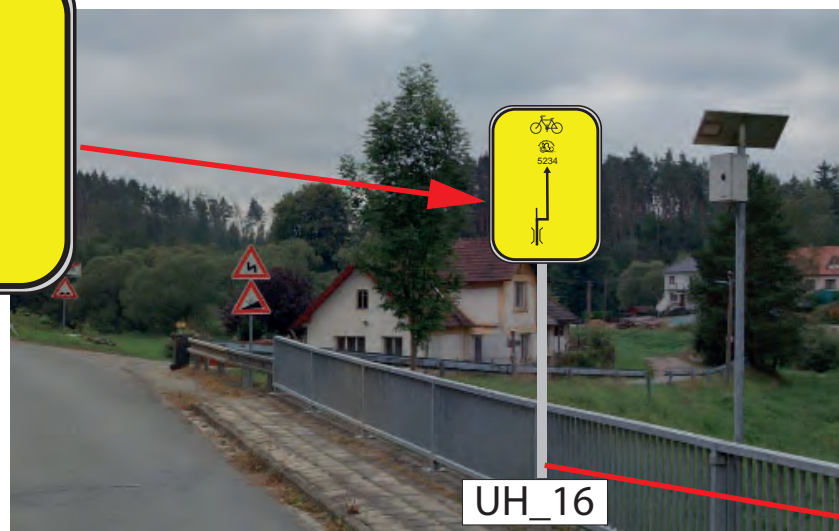


INSTALACE IS21b (MLYNÁŘSKÁ) NA STÁVAJÍCÍM SLOUPKU DZ, POD STÁVAJÍCÍ ZNAČENÍ

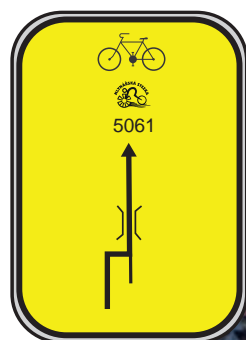
## Místní úprava provozu na pozemních komunikacích

PROJEKTANT:		Partnerství, o.p.s.	
OBJEDNATEL:	Kraj Vysočina (IČ 70890749) Žižkova 57, 587 33 Jihlava	IČ 26268817 Údolní 33, 60200 Brno	
OBSAH:	Revitalizace a rozvoj cykloturistické trasy Mlynářská stezka - II. etapa Směrové značení - Uhřínov		
	STUPEŇ PD	DOKUMENTACE	MÍSTNÍ ÚPRAVY
	DATUM	06/2023	
	ČÍSLO VÝKRESU	16.4	

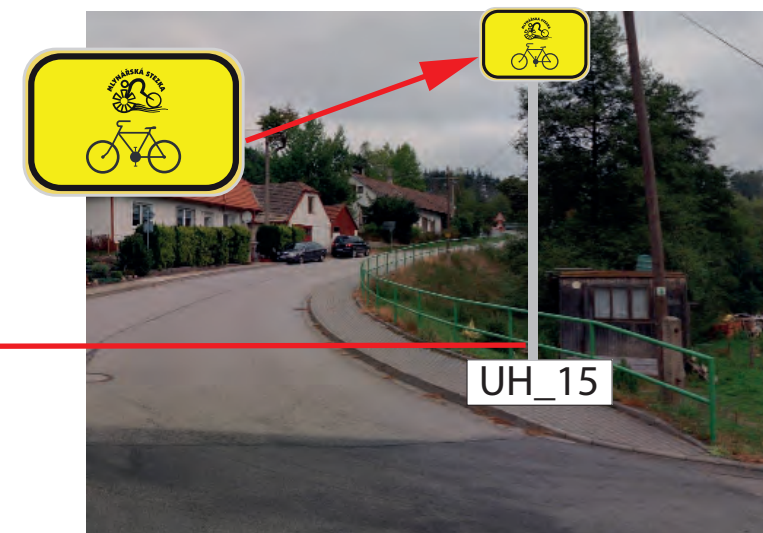
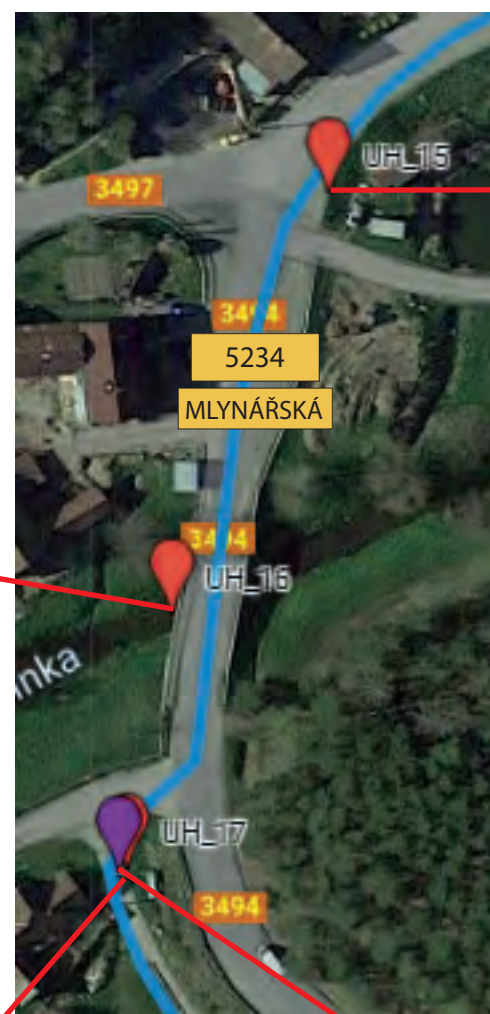




INSTALACE IS20 (MLYNÁŘSKÁ, 5234)  
NA NOVÉM SLOUPKU (UCHYCENÝ K ZÁBRADLÍ OCELOVOU PÁSKOU)  
POZEMEK: PARC. Č. 3831, K.Ú. UHŘÍNOV, (KRAJSKÁ SPRÁVA A ÚDRŽBA  
SILNIC VYSOČINY))



INSTALACE IS20 (MLYNÁŘSKÁ, 5234)  
NA STÁVAJÍCÍM SLOUPKU CYKLOTRASY MÍSTO DEMONTÁŽE UH\_17X  
INSTALACE POD STÁVAJÍCÍ IS21a (5234) NA RUBU NÁVĚSTÍ IS21a  
(MLYNÁŘSKÁ) JAKO POTVRZENÍ SMĚRU



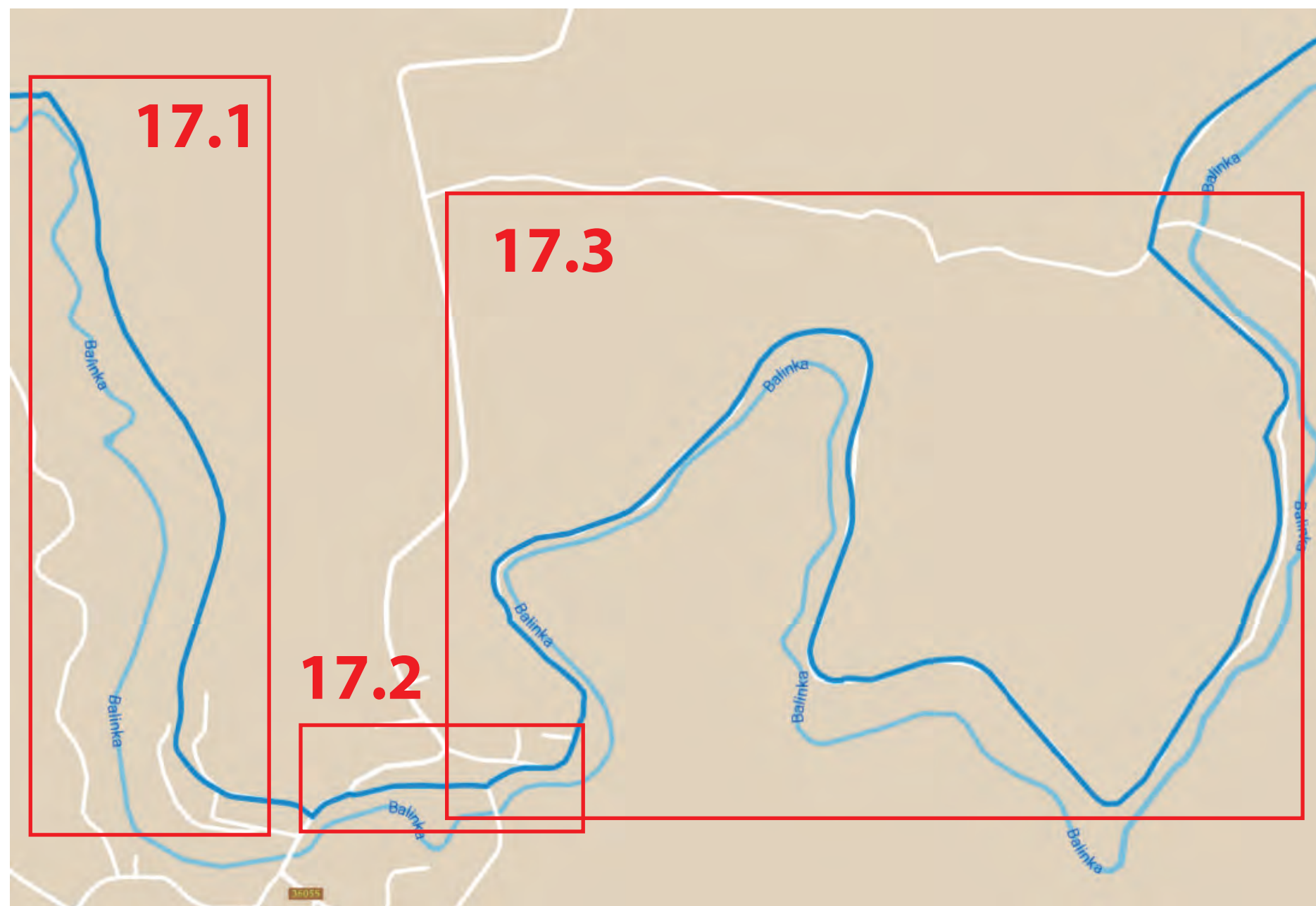
INSTALACE IS21a (MLYNÁŘSKÁ)  
NA NOVÉM SLOUPKU (UCHYCENÝ K ZÁBRADLÍ OCELOVOU PÁSKOU)  
POZEMEK: PARC. Č. 146/12, K.Ú. UHŘÍNOV, (OBEC UHŘÍNOV)



DEMONTÁŽ STÁVAJÍCÍ IS21a (5234)  
NA UVOLNĚNÉ MÍSTO INSTALACE IS20 (UH\_17)

## Místní úprava provozu na pozemních komunikacích




PROJEKTANT:		Partnerství, o.p.s.	
OBJEDNATEL: Kraj Vysočina (IČ 70890749) Žižkova 57, 587 33 Jihlava		IČ 26268817 Údolní 33, 60200 Brno	
OBSAH: Revitalizace a rozvoj cykloturistické trasy Mlynářská stezka - II. etapa Směrové značení - Uhřínov	STUPEŇ PD	DOKUMENTACE MÍSTNÍ ÚPRAVY	
	DATUM	06/2023	
	ČÍSLO VÝKRESU	16.5	



## BALINY

KLAD LISTŮ MAPOVÝCH PŘÍLOH  
NÁVRHU SMĚROVÉHO ZNAČENÍ

LEGENDA MAPOVÝCH PŘÍLOH:

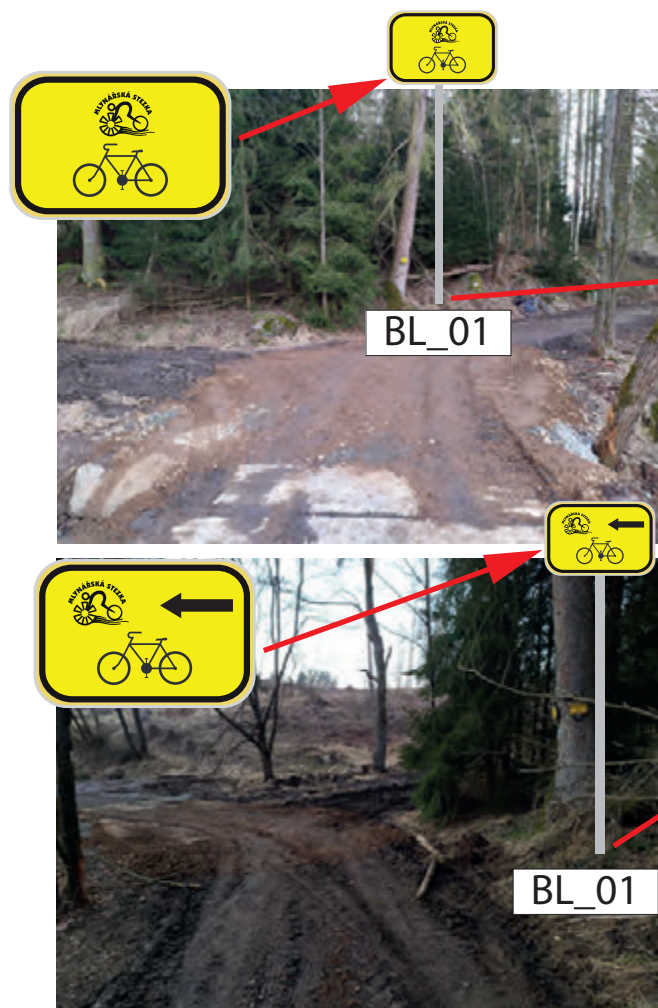
-  MLYNÁŘSKÁ STEZKA
-  STÁVAJÍCÍ VYZNAČENÉ CYKLOTRASY
-  LOKACE A NÁZEV SESTAVY
- BL\_01 SMĚROVÉHO ZNAČENÍ

PODROBNÉ INFORMACE K UMÍSTĚNÍ ZNAČENÍ  
A ROZPIS MATERIÁLU A PRACÍ S POPISEM  
JE UVEDEN V TABULKOVÉM PŘEHLEDU

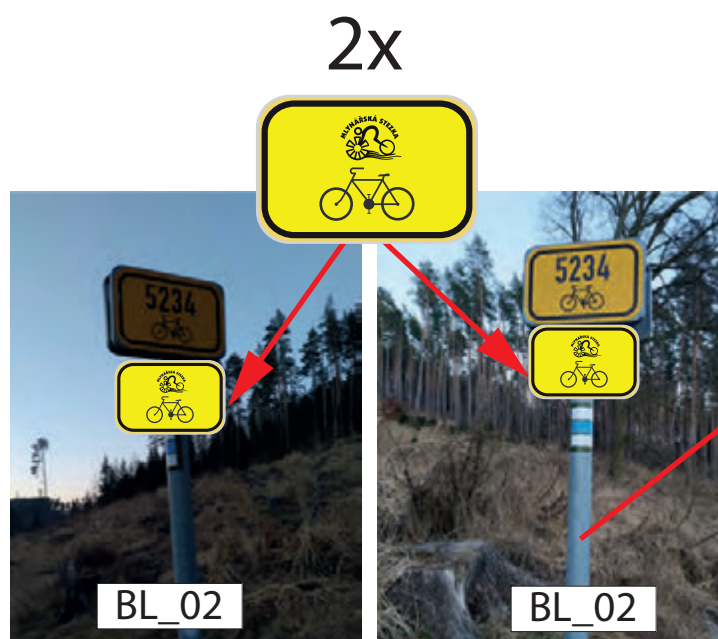
### Místní úprava provozu na pozemních komunikacích

PROJEKTANT:	Partnerství, o.p.s.	
OBJEDNATEL: Kraj Vysočina (IČ 70890749) Žižkova 57, 587 33 Jihlava	IČ 26268817 Údolní 33, 60200 Brno	
OBSAH: Revitalizace a rozvoj cykloturistické trasy Mlynářská stezka - II. etapa Směrové značení - Baliny	STUPEŇ PD	DOKUMENTACE MÍSTNÍ ÚPRAVY
	DATUM	06/2023
	ČÍSLO VÝKRESU	17

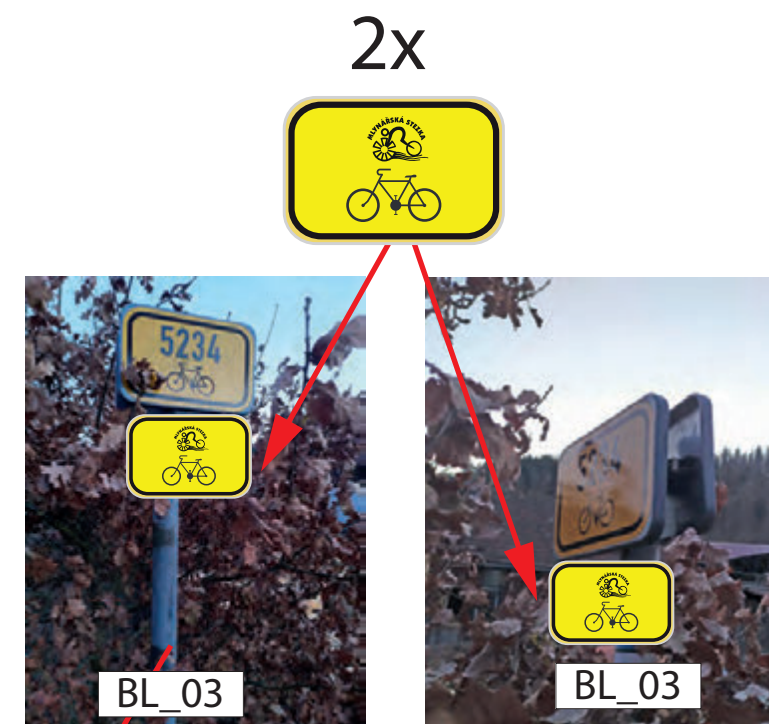
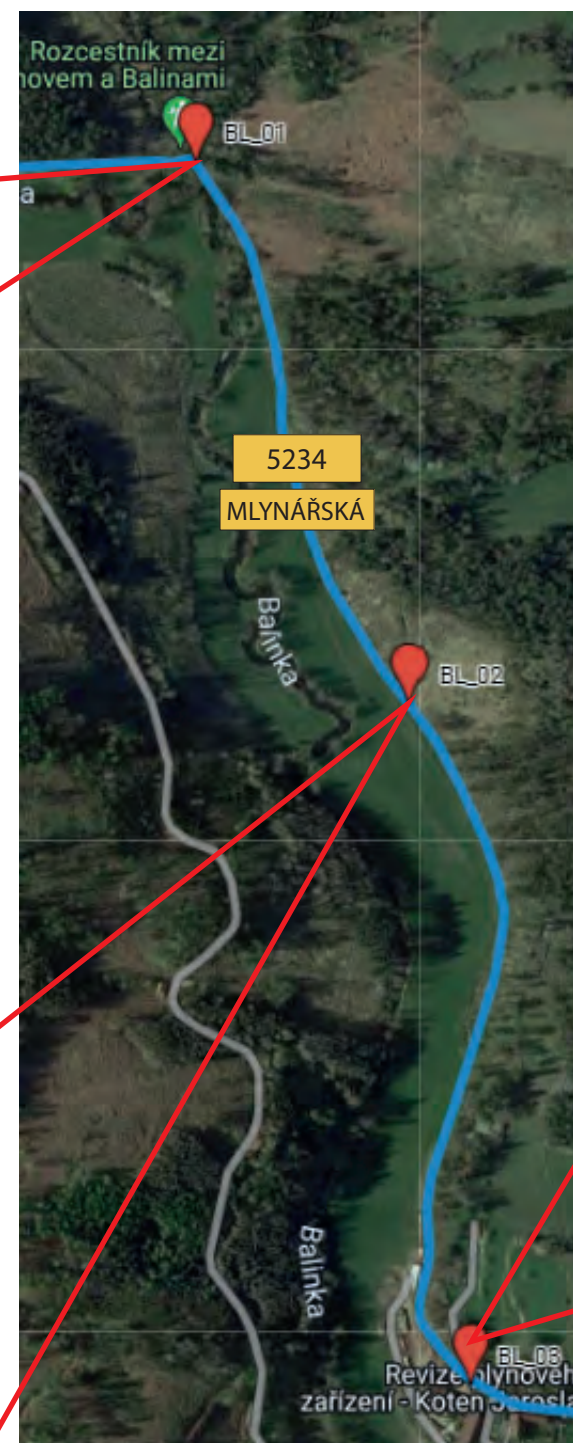




INSTALACE IS21b (MLYNÁŘSKÁ) A IS21a (MLYNÁŘSKÁ)  
NA NOVÉM SLOUPKU PRO OBA SMĚRY V ZEMNÍ BETON. PATCE  
POZEMEK: PARC. Č. 1523, K.Ú. BALINY, (OBEC BALINY)



INSTALACE 2x IS21a (MLYNÁŘSKÁ)  
NA STÁVAJÍCÍM SPOLEČNÉM SLOUPKU CYKLOTRASY 5234 PRO OBA SMĚRY  
INSTALACE POD STÁVAJÍCÍ ZNAČENÍ




INSTALACE 2x IS21a (MLYNÁŘSKÁ)  
NA STÁVAJÍCÍM SPOLEČNÉM SLOUPKU CYKLOTRASY 5234  
PRO OBA SMĚRY  
INSTALACE POD STÁVAJÍCÍ ZNAČENÍ


## Místní úprava provozu na pozemních komunikacích

PROJEKTANT:	Partnerství, o.p.s.	
OBJEDNATEL: Kraj Vysočina (IČ 70890749) Žižkova 57, 587 33 Jihlava	IČ 26268817 Údolní 33, 60200 Brno	
OBSAH: Revitalizace a rozvoj cykloturistické trasy Mlynářská stezka - II. etapa Směrové značení - Baliny	STUPEŇ PD	DOKUMENTACE MÍSTNÍ ÚPRAVY
	DATUM	06/2023
	ČÍSLO VÝKRESU	17.1





BL\_04

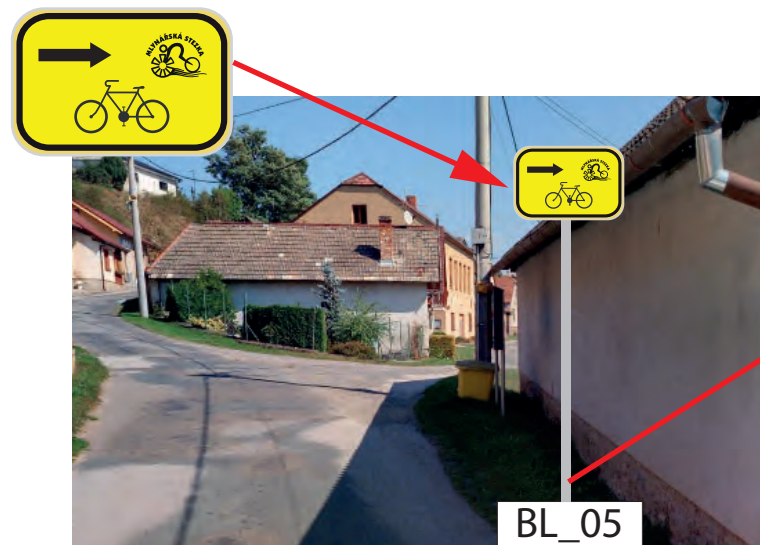


BL\_04



BL\_04

INSTALACE IS21c (MLYNÁŘSKÁ) A IS21b (MLYNÁŘSKÁ)  
NA STÁVAJÍCÍM SLOUPKU CYKLOTRASY 5234  
UMÍSTĚNÍ POD STÁVAJÍCÍ ZNAČENÍ



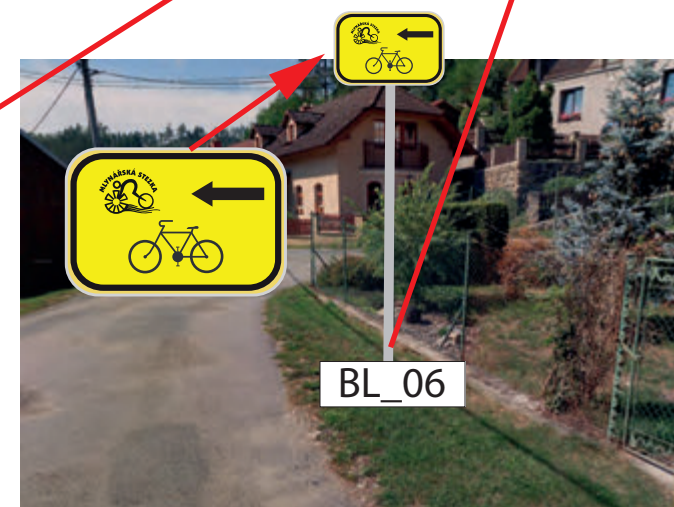
BL\_05

INSTALACE IS21c (MLYNÁŘSKÁ)  
NA NOVÉM SLOUPKU V KOTEVNÍ PATCE  
POZEMEK: PARC. Č. 1470/1, K.Ú. BALINY, (OBEC BALINY)

INSTALACE IS19b (MLYNÁŘSKÁ)  
NA STÁVAJÍCÍ SLOUPEK CYKLOTRASY 5234  
POSUNUTÍ STÁVAJÍCÍ IS21b DOLŮ



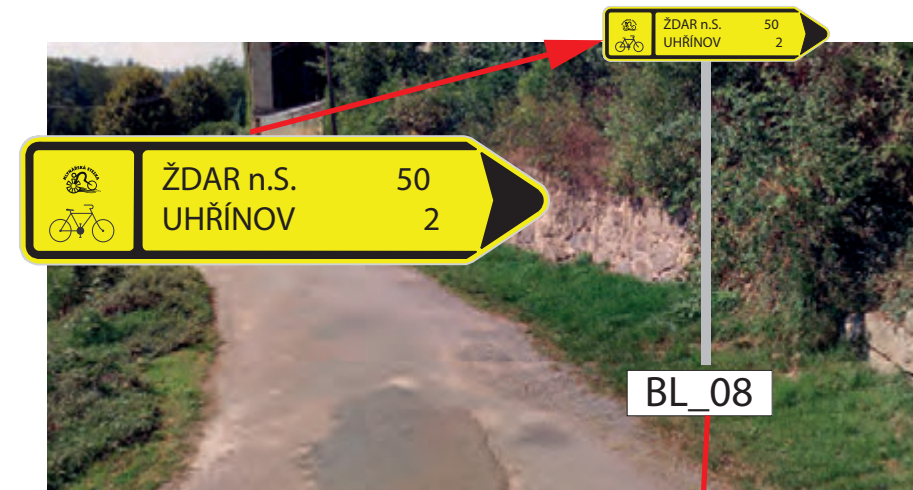
BL\_07



BL\_06

INSTALACE IS21b (MLYNÁŘSKÁ)  
NA NOVÉM SLOUPKU V KOTEVNÍ PATCE  
POZEMEK: PARC. Č. 1470/1, K.Ú. BALINY, (OBEC BALINY)

INSTALACE IS19c (MLYNÁŘSKÁ)  
NA NOVÝ SLOUPEK V KOTEVNÍ PATCE  
POZEMEK: PARC. Č. 1473/1, K.Ú. BALINY, (OBEC BALINY)



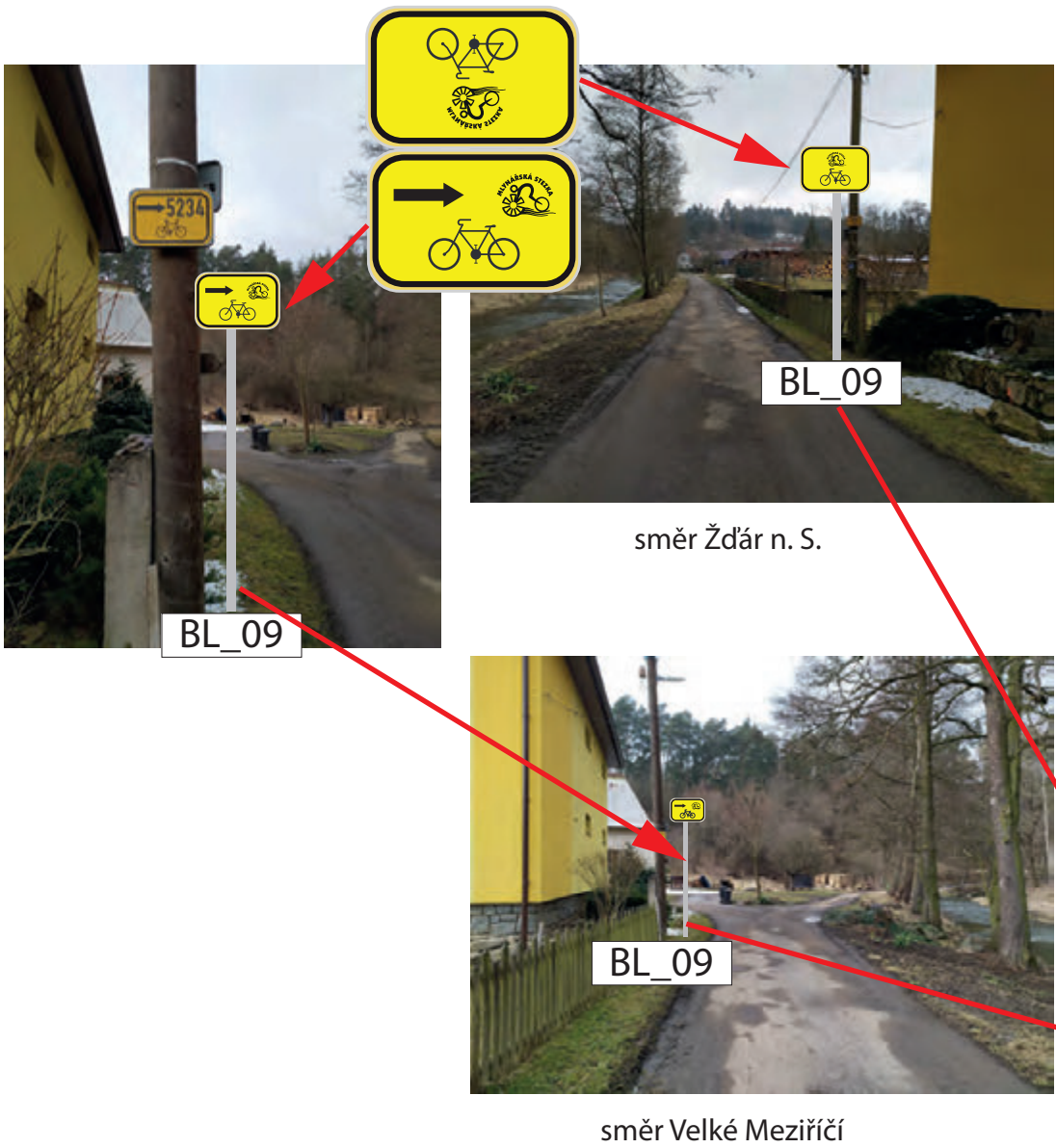
BL\_08



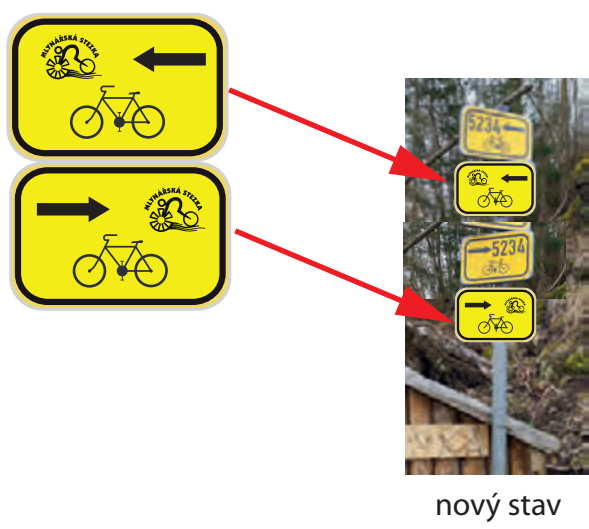
## Místní úprava provozu na pozemních komunikacích

PROJEKTANT:		Partnerství, o.p.s.	
OBJEDNATEL: Kraj Vysočina (IČ 70890749) Žižkova 57, 587 33 Jihlava		IČ 26268817 Údolní 33, 60200 Brno	
OBSAH: Revitalizace a rozvoj cykloturistické trasy Mlynářská stezka - II. etapa Směrové značení - Baliny	STUPEŇ PD	DOKUMENTACE MÍSTNÍ ÚPRAVY	
	DATUM	06/2023	
	ČÍSLO VÝKRESU	17.2	





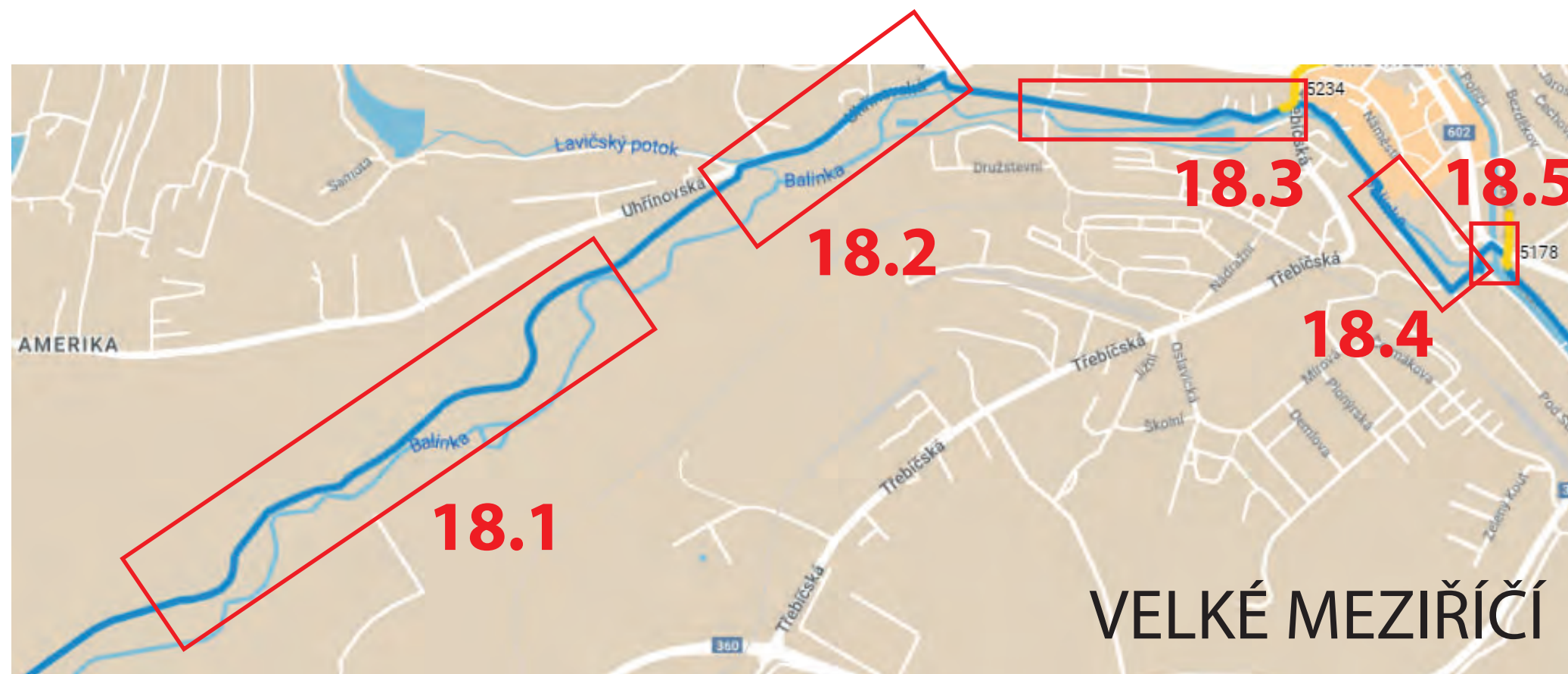
INSTALACE IS21a (MLYNÁŘSKÁ) A IS21c (MLYNÁŘSKÁ)  
NA NOVÉM SPOLEČNÉM SLOUPKU PRO OBA SMĚRY V KOTEVNÍ PATCE  
POZEMEK: PARC. Č. 1464/2, K.Ú. BALINY, (OBEC BALINY)



INSTALACE IS21b (MLYNÁŘSKÁ) A IS21c (MLYNÁŘSKÁ)  
NA STÁVAJÍCÍM SLOUPKU CYKLOTRASY 5234, ÚPRAVA ZNAČENÍ POSUNUTÍM

PROJEKTANT:		Partnerství, o.p.s.	
OBJEDNATEL: Kraj Vysočina (IČ 70890749) Žižkova 57, 587 33 Jihlava		IČ 26268817 Údolní 33, 60200 Brno	
OBSAH: Revitalizace a rozvoj cykloturistické trasy Mlynářská stezka - II. etapa Směrové značení - Baliny		STUPEŇ PD	DOKUMENTACE MÍSTNÍ ÚPRAVY
		DATUM	06/2023
		ČÍSLO VÝKRESU	17.3





# KLAD LISTŮ MAPOVÝCH PŘÍLOH NÁVRHU SMĚROVÉHO ZNAČENÍ

## LEGENDA MAPOVÝCH PŘÍLOH:

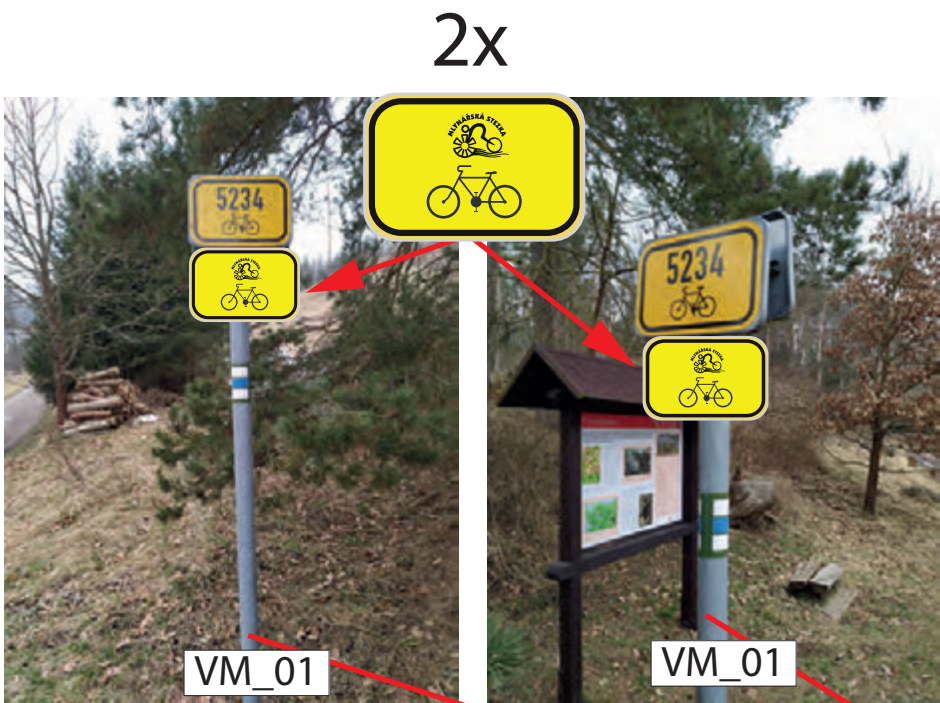
- MLYNÁŘSKÁ STEZKA
- STÁVAJÍCÍ VYZNAČENÉ CYKLOTRASY
- LOKACE A NÁZEV SESTAVY SMĚROVÉHO ZNAČENÍ

PODROBNÉ INFORMACE K UMÍSTĚNÍ ZNAČENÍ  
A ROZPIS MATERIÁLU A PRACÍ S POPISEM  
JE UVEDEN V TABULKOVÉM PŘEHLEDU

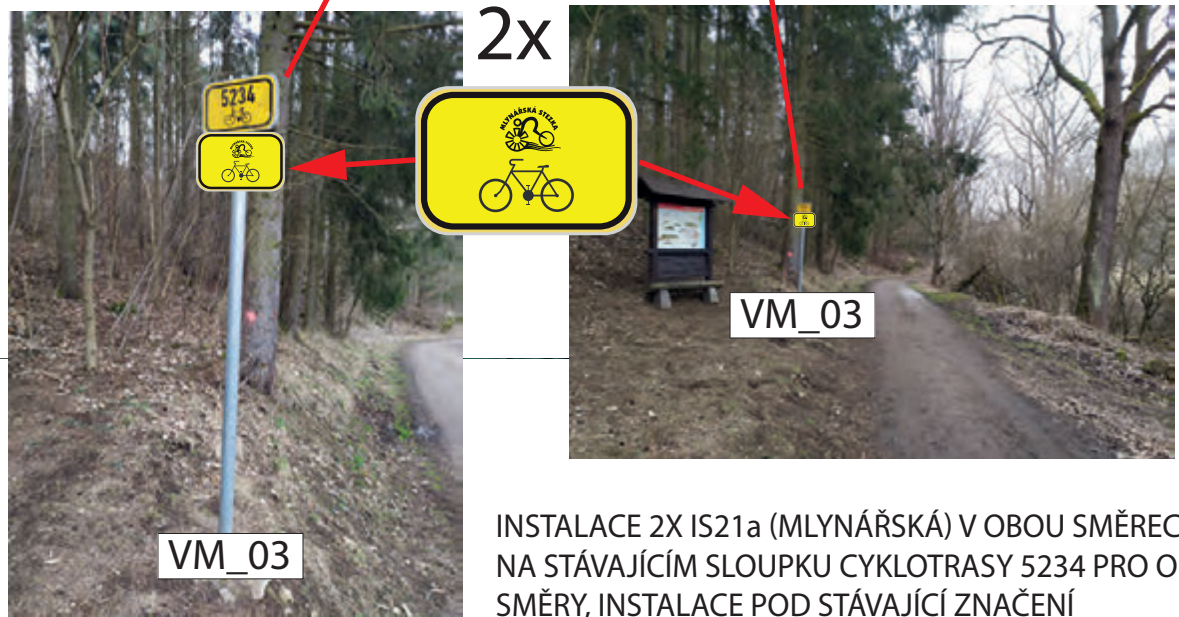
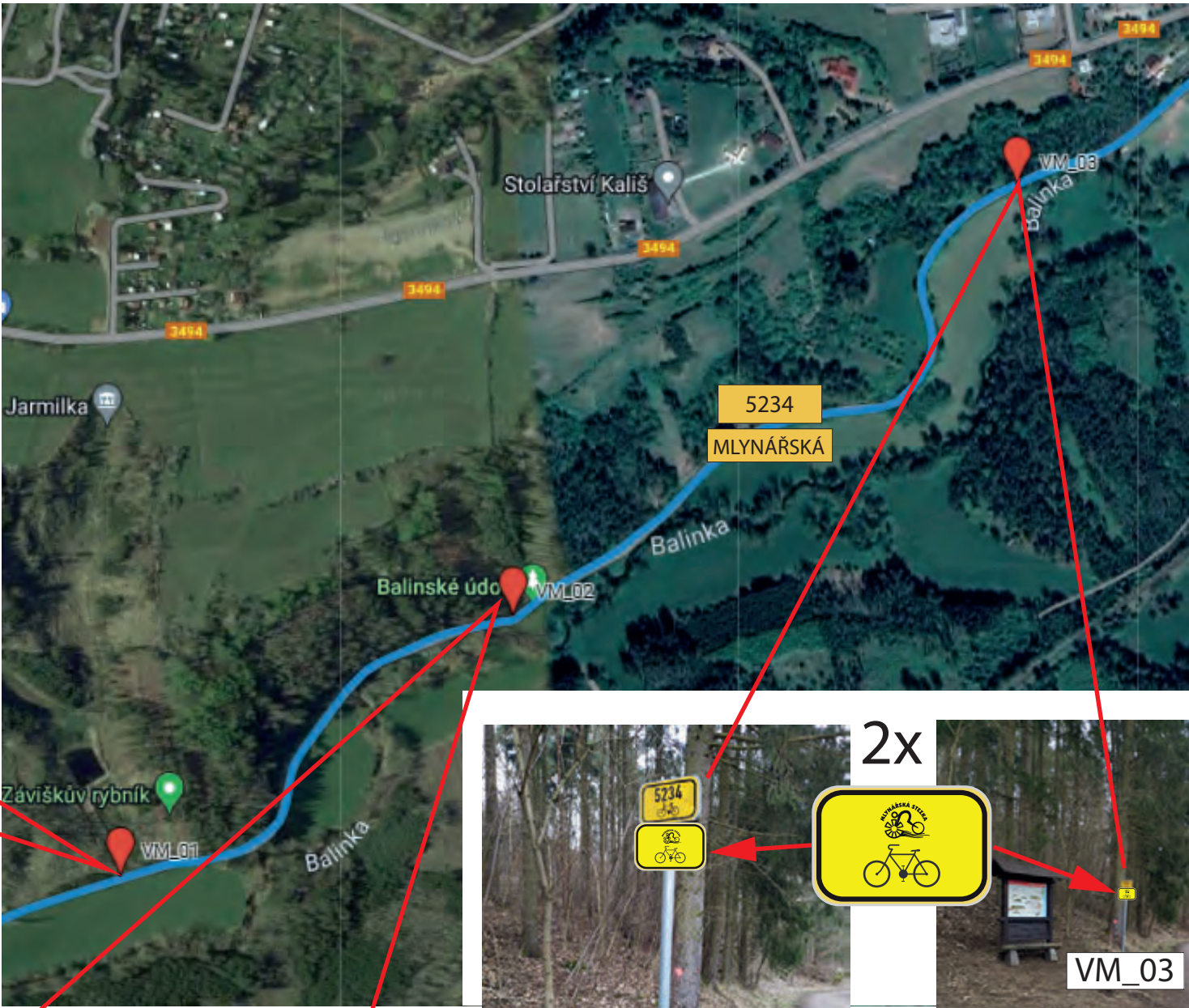
## Místní úprava provozu na pozemních komunikacích

PROJEKTANT:		Partnerství, o.p.s.	
OBJEDNATEL:	Kraj Vysočina (IČ 70890749) Žižkova 57, 587 33 Jihlava	IČ 26268817 Údolní 33, 60200 Brno	
OBSAH: Revitalizace a rozvoj cykloturistické trasy Mlynářská stezka - II. etapa Směrové značení - Velké Meziříčí	STUPEŇ PD	DOKUMENTACE MÍSTNÍ ÚPRAVY	
	DATUM	06/2023	
	ČÍSLO VÝKRESU	18	






INSTALACE 2x IS21a (MLYNÁŘSKÁ)  
NA STÁVAJÍCÍM SPOLEČNÉM SLOUPKU CYKLOTRASY 5234 PRO OBA SMĚRY  
POD STÁVAJÍCÍ ZNAČENÍ



INSTALACE 2X IS21a (MLYNÁŘSKÁ) V OBOU SMĚRECH  
NA STÁVAJÍCÍM SLOUPKU CYKLOTRASY 5234 PRO OBA  
SMĚRY, INSTALACE POD STÁVAJÍCÍ ZNAČENÍ



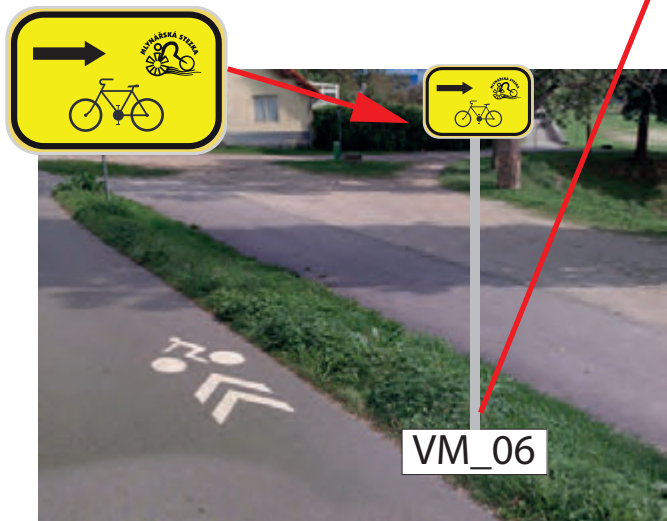
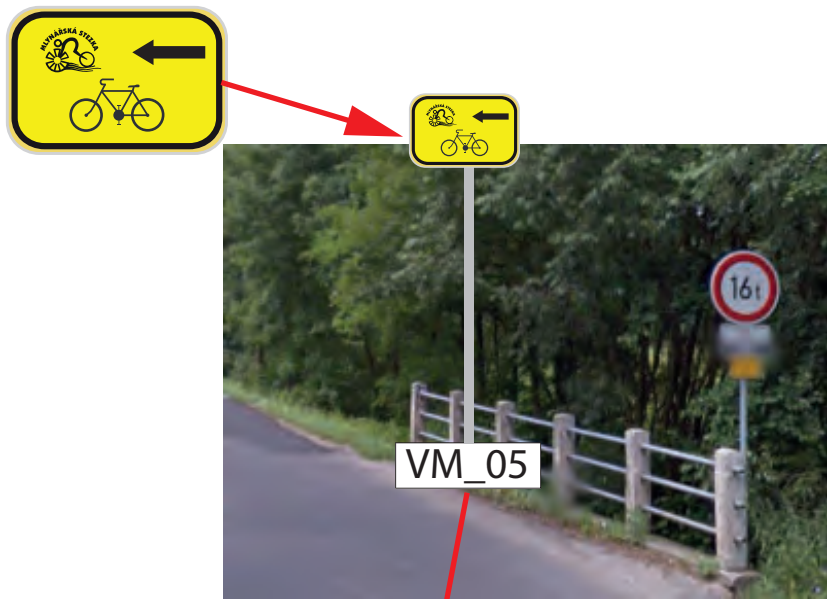
INSTALACE 2x IS21a (MLYNÁŘSKÁ)  
NA STÁVAJÍCÍM SPOLEČNÉM SLOUPKU CYKLOTRASY 5234 PRO OBA SMĚRY  
POD STÁVAJÍCÍ ZNAČENÍ

Místní úprava provozu na pozemních komunikacích

PROJEKTANT:		Partnerství, o.p.s.	
OBJEDNATEL: Kraj Vysočina (IČ 70890749) Žižkova 57, 587 33 Jihlava		IČ 26268817 Údolní 33, 60200 Brno	
OBSAH: Revitalizace a rozvoj cykloturistické trasy Mlynářská stezka - II. etapa Směrové značení - Velké Meziříčí		STUPEŇ PD	DOKUMENTACE MÍSTNÍ ÚPRAVY
		DATUM	06/2023
		ČÍSLO VÝKRESU	18.1



INSTALACE IS21b (MLYNÁŘSKÁ)  
 NA NOVÉM SLOUPKU (UCHYCENÍ OCELOVOU PÁSKU K ZÁBRADLÍ MOSTKU)  
 POZEMEK: PARC. Č. 5634 K. Ú. VELKÉ MEZIŘÍČÍ  
 (KRAJSKÁ SPRÁVA A ÚDRŽBA SILNIC VYSOČINY, KOSOVSKÁ 1122/16, 58601 JIHLAVA)



INSTALACE IS21c (MLYNÁŘSKÁ)  
 NA NOVÉM SLOUPKU V KOTEVNÍ PATCE  
 POZEMEK: PARC. Č. 2845/1 K. Ú. VELKÉ MEZIŘÍČÍ  
 (MĚSTO VELKÉ MEZIŘÍČÍ)



INSTALACE IS21b (MLYNÁŘSKÁ)  
 NA NOVÉM SLOUPKU V KOTEVNÍ PATCE  
 POZEMEK: PARC. Č. 416/2 K. Ú. VELKÉ MEZIŘÍČÍ  
 (MĚSTO VELKÉ MEZIŘÍČÍ)



INSTALACE IS21c (MLYNÁŘSKÁ) NA STÁVAJÍCÍM SLOUPKU  
 POD STÁVAJÍCÍ ZNAČENÍ, NUTNÁ NOVÁ BETONÁŽ SLOUPKU

Místní úprava provozu na pozemních komunikacích

PROJEKTANT:		Partnerství, o.p.s.  IČ 26268817 Údolní 33, 60200 Brno	
OBJEDNATEL: Kraj Vysočina (IČ 70890749) Žižkova 57, 587 33 Jihlava			
OBSAH:  Revitalizace a rozvoj cykloturistické trasy Mlynářská stezka - II. etapa Směrové značení - Velké Meziříčí		STUPEŇ PD	DOKUMENTACE MÍSTNÍ ÚPRAVY
		DATUM	06/2023
		ČÍSLO VÝKRESU	18.2



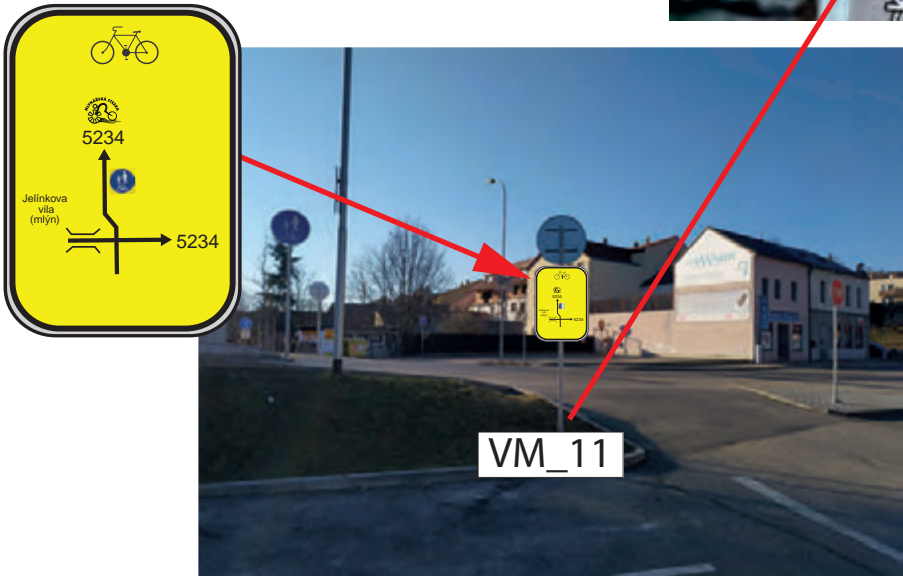
INSTALACE IS21a (MLYNÁŘSKÁ)  
NA SLOUPKU DZ  
POD STÁVAJÍCÍ ZNAČENÍ IS 21



INSTALACE IS21a (MLYNÁŘSKÁ)  
NA SLOUPKU DZ  
POD STÁVAJÍCÍ ZNAČENÍ IS 21

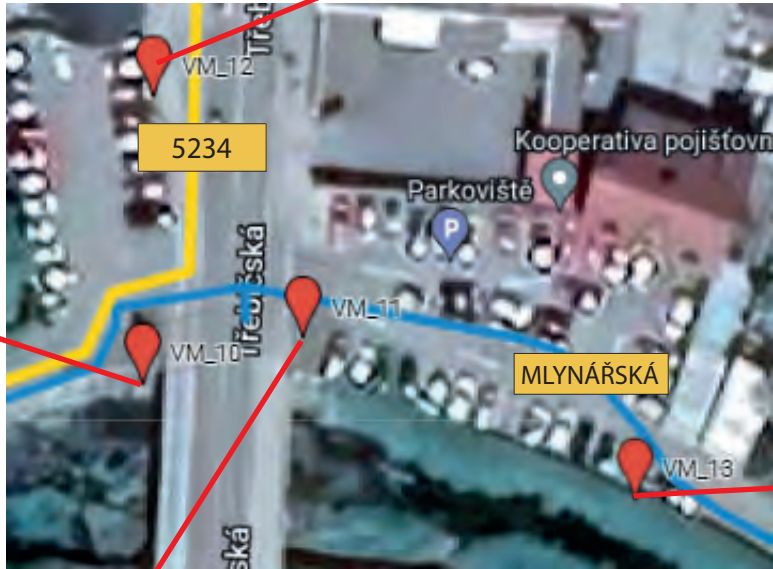


INSTALACE NOVÉ IS20 (MLYNÁŘSKÁ + 5234)  
NA STÁVAJÍCÍM SLOUPKU  
POD DZ C8b



INSTALACE NOVÉ IS20 (MLYNÁŘSKÁ + 5234)  
NA STÁVAJÍCÍM SLOUPKU DZ  
ZEZADU POD STÁVAJÍCÍ DZ

INSTALACE NOVÉ IS20 (MLYNÁŘSKÁ + 5234)  
NA NOVÉM SLOUPKU V KOTEVNÍ PATCE  
POZEMEK: PARC. Č. 2851/9 K. Ú. VELKÉ MEZIŘÍČÍ  
(MĚSTO VELKÉ MEZIŘÍČÍ)

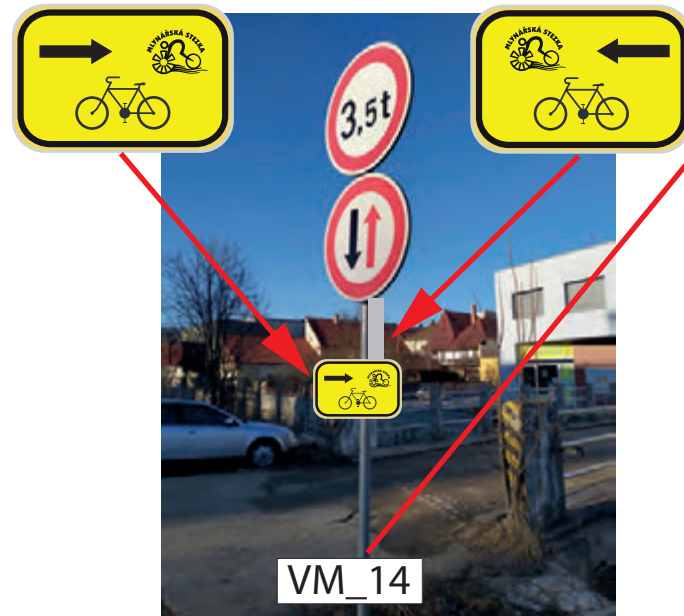


INSTALACE IS21a (MLYNÁŘSKÁ)  
NA SLOUPKU DZ  
POD STÁVAJÍCÍ ZNAČENÍ E12

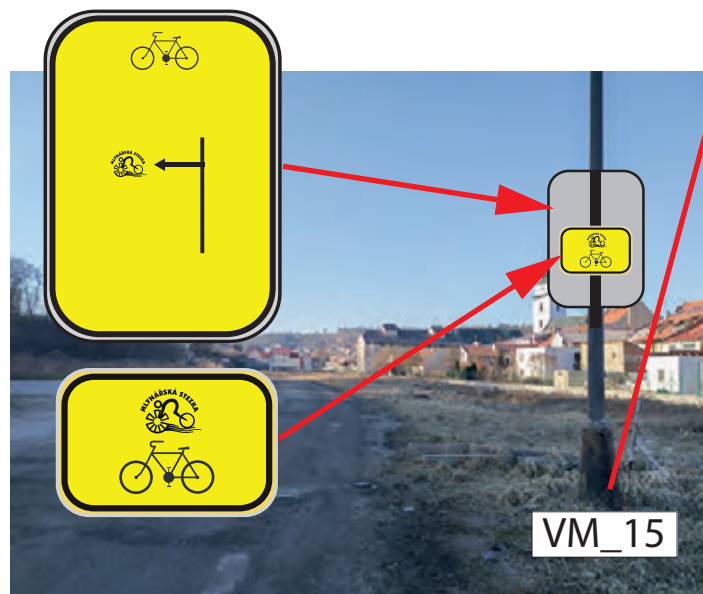
Místní úprava provozu na pozemních komunikacích

PROJEKTANT:		Partnerství, o.p.s.	
OBJEDNATEL: Kraj Vysočina (IČ 70890749) Žižkova 57, 587 33 Jihlava		IČ 26268817 Údolní 33, 60200 Brno	
OBSAH: Revitalizace a rozvoj cykloturistické trasy Mlynářská stezka - II. etapa Směrové značení - Velké Meziříčí		STUPEŇ PD	DOKUMENTACE MÍSTNÍ ÚPRAVY
		DATUM	06/2023
		ČÍSLO VÝKRESU	18.3



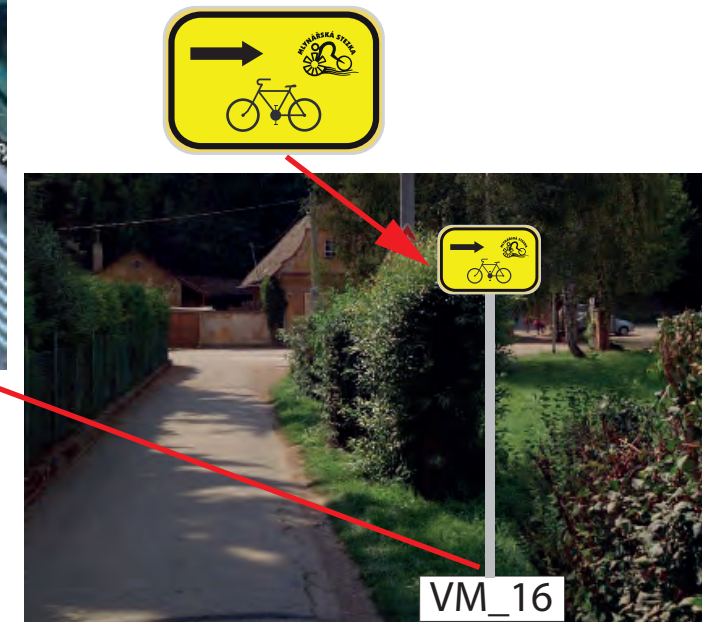
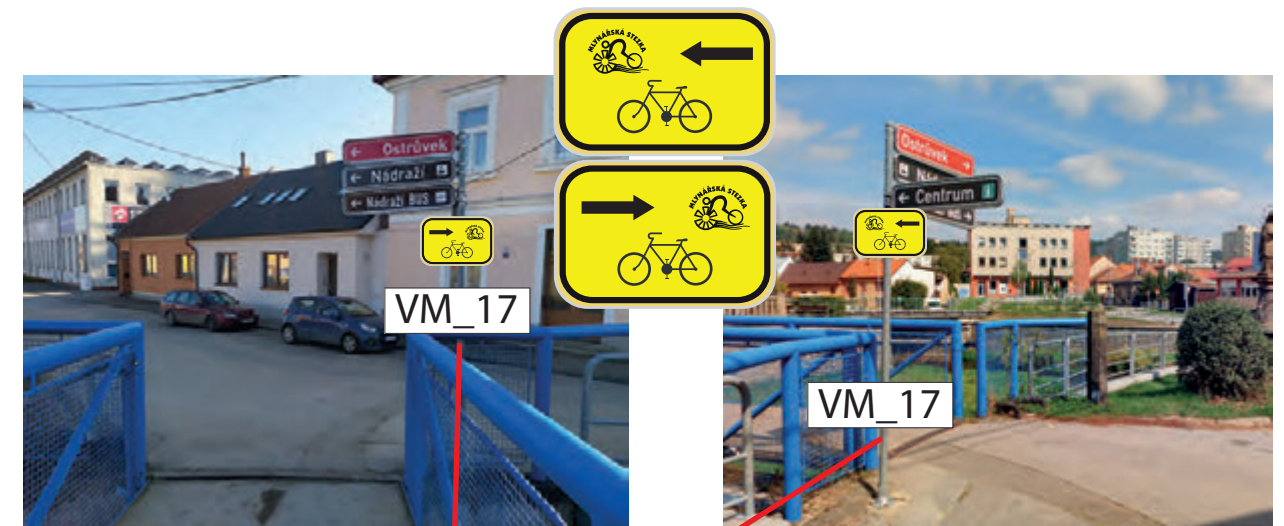


INSTALACE IS21b (MLYNÁŘSKÁ) A IS21c (MLYNÁŘSKÁ)  
V OBOU SMĚRECH NA SLOUPKU DOPRAVNÍHO  
ZNAČENÍ, V ROHU PARKOVIŠTĚ, U LÁVKY PŘES ŘEKU  
NOVÉ ZNAČENÍ UMÍSTIT POD STÁVAJÍCÍ DZ



INSTALACE NOVÉ IS20 (MLYNÁŘSKÁ) A IS21a (MLYNÁŘSKÁ)  
NA SLOUP VEŘEJNÉHO OSVĚTLENÍ, V OBOU SMĚRECH

INSTALACE IS21b (MLYNÁŘSKÁ) A IS21c (MLYNÁŘSKÁ)  
SPOLEČNĚ NA STÁVAJÍCÍM SLOUPKU MĚSTSKÉHO INFORMAČNÍHO SYSTÉMU  
UMÍSTĚNÍ POD STÁVAJÍCÍ ZNAČENÍ

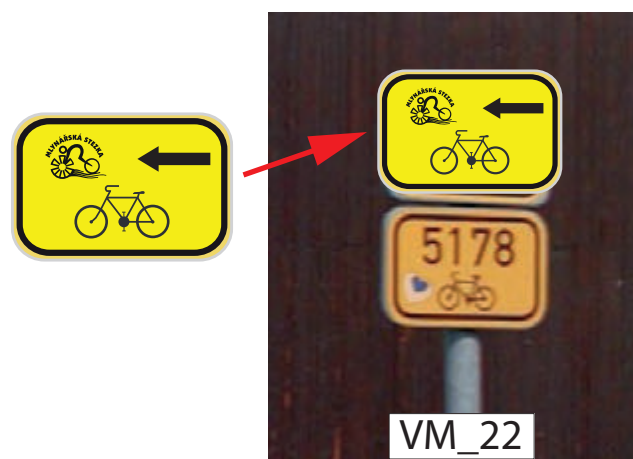
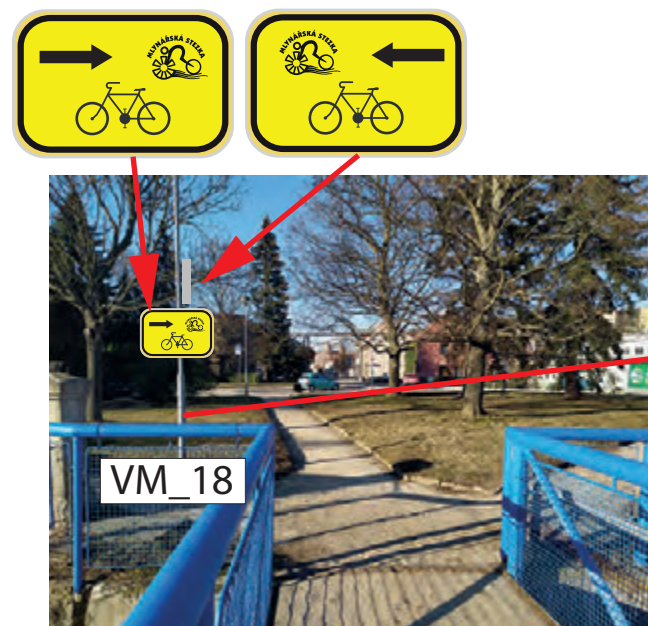



INSTALACE IS21c (MLYNÁŘSKÁ) NA NOVÉM SLOUPKU V  
KOTEVNÍ PATCE, POZEMEK: PARC. Č. 2755/1 K. Ú. VELKÉ  
MEZIŘÍČÍ (MĚSTO VELKÉ MEZIŘÍČÍ)

### Místní úprava provozu na pozemních komunikacích

PROJEKTANT:		Partnerství, o.p.s.	
OBJEDNATEL:	Kraj Vysočina (IČ 70890749) Žižkova 57, 587 33 Jihlava	IČ 26268817 Údolní 33, 60200 Brno	
OBSAH:	Revitalizace a rozvoj cykloturistické trasy Mlynářská stezka - II. etapa Směrové značení - Velké Meziříčí	STUPEŇ PD	DOKUMENTACE MÍSTNÍ ÚPRAVY
		DATUM	06/2023
		ČÍSLO VÝKRESU	18.4





## Místní úprava provozu na pozemních komunikacích

PROJEKTANT:		Partnerství, o.p.s.	
OBJEDNATEL:	Kraj Vysočina (IČ 70890749) Žižkova 57, 587 33 Jihlava	IČ 26268817 Údolní 33, 60200 Brno	
OBSAH: Revitalizace a rozvoj cykloturistické trasy Mlynářská stezka - II. etapa Směrové značení - Velké Meziříčí	STUPEŇ PD	DOKUMENTACE MÍSTNÍ ÚPRAVY	
	DATUM	06/2023	
	ČÍSLO VÝKRESU	18.5	



## *PŘÍLOHA Č. 2*

*Tabulkový přehled  
podrobné specifikace místní úpravy  
a výkaz materiálu a prací směrového značení*

Revitalizace a rozvoj cykloturistické trasy Mlynářská stezka – II. etapa, směrové značení kraj Vysočina (ORP Velké Meziříčí)

č. sestavy	obec	komunikace	pozemek p. č.	k.ú.	vlastník / správce pozemku	nosič DZ	typ	vlastník / správce nosiče	značka	text na značce	loga	č. KČT, souběžné	poznámka
VMOL_01	Velké Meziříčí	lesní cesta	2024	Olší n. Osl.	Podstatzky-Lichtenstein Johann, Zámecké schody 1200/4, 59401 Velké Meziříčí	dřevěný sloup el. vedení	DŘ		IS21a		Mlynářská		IS21a na dřevěný sloup jako potvrzení směru
									IS21b		Mlynářská		
VMOL_02	Velké Meziříčí	lesní cesta	2024	Olší n. Osl.	Podstatzky-Lichtenstein Johann, Zámecké schody 1200/4, 59401 Velké Meziříčí	dřevěný sloup el. vedení	DŘ		IS21a		Mlynářská		na dřevěný sloup
									IS21a		Mlynářská		
VMOL_03	Velké Meziříčí	lesní cesta	2022/3	Olší n. Osl.	Podstatzky-Lichtenstein Johann, Zámecké schody 1200/4, 59401 Velké Meziříčí	nový sloupek	NS		IS21a		Mlynářská		společný sloupek
									IS21a		Mlynářská		

NT_04	Netín	silnice III. tř., č. 35433	1585/6	Netín	Obec Netín, č.p.11, 59444 Netín	nový sloupek	NS		IS21c		Mlynářská		instalace IS21c v zeleni
NT_05	Netín	silnice II. tř., č. 354	1509	Netín	Krajská správa a údržba silnic Vysočiny, příspěvková organizace, Kosovská 1122/16, 58601 Jihlava	sloupek DZ	SS		IS21c		Mlynářská		na pravém sloupku DZ
NT_06	Netín	silnice II. tř., č. 354	1509/40	Netín	Obec Netín, č.p.11, 59444 Netín	veřejné osvětlení	SS		IS21c		Mlynářská		instalace na bandimex
NT_07	Netín	polní cesta	1535	Netín	Obec Netín, č.p.11, 59444 Netín	nový sloupek	NS		IS21a		Mlynářská		společný sloupek
									IS21a		Mlynářská		
NT_08	Netín	polní cesta	1535	Netín	Obec Netín, č.p.11, 59444 Netín	nový sloupek	NS		IS21a		Mlynářská		společný sloupek
									IS21a		Mlynářská		

BL_01	Blížkov	místní komunikace	678/41	Blížkov	Obec Blížkov, č. p. 79, 59442 Blížkov	sloupek cykloznačení	SS	KČT	IS21b		Mlynářská		instalace pod stávající značení
									IS21a		Mlynářská		
BL_02	Blížkov	místní komunikace	1920/3	Blížkov	Obec Blížkov, č. p. 79, 59442 Blížkov	betonový sloup, rozhlas	SL	Obec Blížkov	IS21a		Mlynářská		instalace pod stávající značení
									IS21a		Mlynářská		
BL_03	Blížkov	místní komunikace	1920/3	Blížkov	Obec Blížkov, č. p. 79, 59442 Blížkov	betonový sloup	SL	Obec Blížkov	IS21c		Mlynářská		instalace pod stávající značení
BL_04	Blížkov	silnice III. tř., č. 35433	1968/1	Blížkov	Buk Pavel, čp. 57, Blížkov	sloupek cykloznačení	SS	KČT	(IS20)		Mlynářská		doplnit logo Mlynářské stezky na IS20 (1x)
BL_05	Blížkov	silnice III. tř., č. 35433	1936/1	Blížkov	Krajská správa a údržba silnic Vysočiny, příspěvková organizace, Kosovská 1122/16, 58601 Jihlava	sloupek DZ	SS		IS21a		Mlynářská		instalace na DZ pod stávající značení
BL_06	Blížkov	silnice III. tř., č. 35433	1936/1	Blížkov	Krajská správa a údržba silnic Vysočiny, příspěvková organizace, Kosovská 1122/16, 58601 Jihlava	sloupek DZ	SS		IS21a		Mlynářská		instalace na DZ pod stávající značení

SZ_01	Stránecká Zhoř	místní komunikace	623/3	Kochánov	Obec Stránecká Zhoř, č. p. 35, 59442 Stránecká Zhoř	nový sloupek	NS		IS21a		Mlynářská		instalace pro oba směry
									IS21a		Mlynářská		
SZ_07	Stránecká Zhoř	silnice III. tř., č. 35436	509/1	Kochánov	AGRO - Měřín, a.s., Za rybník 516, 59442 Měřín	stávající sloupek	SS	AGRO - Měřín, a.s.	IS21c		Mlynářská	5234	Přeinstalace do nové kotevní patky
SZ_08	Stránecká Zhoř	silnice III. tř., č. 35436	624	Kochánov	Krajská správa a údržba silnic Vysočiny, příspěvková organizace, Kosovská 1122/16, 58601 Jihlava	sloupek cykloznačení	SS	Obec Stránecká Zhoř	IS21b		Mlynářská	5234	Přeinstalace do nové kotevní patky
SZ_09	Stránecká Zhoř	místní komunikace	310	Stránecká Zhoř	Obec Stránecká Zhoř, č. p. 35, 59442 Stránecká Zhoř	stávající sloupek	SS		IS21a		Mlynářská	5234	Přeinstalace do nové kotevní patky
SZ_10	Stránecká Zhoř	místní komunikace	310	Stránecká Zhoř	Obec Stránecká Zhoř, č. p. 35, 59442 Stránecká Zhoř	stávající sloupek	SS		IS21a		Mlynářská	5234	Přeinstalace do nové kotevní patky
SZ_11	Stránecká Zhoř	místní komunikace	288/1	Stránecká Zhoř	Obec Stránecká Zhoř, č. p. 35, 59442 Stránecká Zhoř	stávající sloupek	SS		IS21a		Mlynářská	5234	instalace pod stávající značení



Revitalizace a rozvoj cykloturistické trasy Mlynářská stezka – II. etapa, směrové značení kraj Vysočina (ORP Velké Meziříčí)

č. sestavy	obec	komunikace	pozemek p. č.	k.ú.	vlastník / správce pozemku	nosič DZ	typ	vlastník / správce nosiče	značka	text na značce	loga	č. KČT, souběžné	poznámka
SZ_12	Stránecká Zhoř	místní komunikace	288/1	Stránecká Zhoř	Obec Stránecká Zhoř, č. p. 35, 59442 Stránecká Zhoř	sloup veřejného osvětlení	VO	Obec Stránecká Zhoř	IS21a		Mlynářská	5234	instalace na VO
SZ_13x	Stránecká Zhoř	místní komunikace	288/6	Stránecká Zhoř	Obec Stránecká Zhoř, č. p. 35, 59442 Stránecká Zhoř	stávající sloupek	SS	Obec Stránecká Zhoř	IS19a		Mlynářská	5234	demonťáž stávající IS19a (5234) a instalace nového IS20 (mlynářská, 5234)
SZ_13	Stránecká Zhoř	místní komunikace	288/6	Stránecká Zhoř	Obec Stránecká Zhoř, č. p. 35, 59442 Stránecká Zhoř	stávající sloupek	SS	Obec Stránecká Zhoř	IS20		Mlynářská	5234	
SZ_14	Stránecká Zhoř	místní komunikace	290/1	Stránecká Zhoř	Obec Stránecká Zhoř, č. p. 35, 59442 Stránecká Zhoř	nový sloupek	NS		IS20		Mlynářská	5234	nový sloupek v chodníku
SZ_15	Stránecká Zhoř	místní komunikace	290/1	Stránecká Zhoř	Obec Stránecká Zhoř, č. p. 35, 59442 Stránecká Zhoř	sloupek cykloznačení	SS	Obec Stránecká Zhoř	IS21a		Mlynářská	5234	instalace pod stávající značení
SZ_16	Stránecká Zhoř	místní komunikace	290/1	Stránecká Zhoř	Obec Stránecká Zhoř, č. p. 35, 59442 Stránecká Zhoř	sloup zrcadla	SL	Obec Stránecká Zhoř	IS21a		Mlynářská	5234	instalace na sloup zrcadla
SZ_17	Stránecká Zhoř	místní komunikace	32/9	Stránecká Zhoř	Obec Stránecká Zhoř, č. p. 35, 59442 Stránecká Zhoř	sloupek cykloznačení	SS	Obec Stránecká Zhoř	IS21b		Mlynářská	5234	instalace pod stávající značení
SZ_18	Stránecká Zhoř	místní komunikace	300	Stránecká Zhoř	Povodí Moravy, s.p., Dřevařská 932/11, Veveří, 60200 Brno	sloupek cykloznačení	SS	Obec Stránecká Zhoř	IS21c		Mlynářská	5234	instalace pod stávající značení
SZ_19	Stránecká Zhoř	místní komunikace	404/7	Stránecká Zhoř	Obec Stránecká Zhoř, č. p. 35, 59442 Stránecká Zhoř	sloupek cykloznačení	SS	Obec Stránecká Zhoř	IS21a		Mlynářská	5234	instalace pod stávající značení
SZ_20	Stránecká Zhoř	místní komunikace	139/2	Nová Zhoř	Obec Stránecká Zhoř, č. p. 35, 59442 Stránecká Zhoř	sloupek cykloznačení	SS	Obec Stránecká Zhoř	IS21a		Mlynářská	5234	instalace pod stávající značení
SZ_21	Stránecká Zhoř	místní komunikace	406/1	Frankův Zhořec	Krajská správa a údržba silnic Vysočiny, příspěvková organizace, Kosovská 1122/16, 58601 Jihlava	nový sloupek	NS		IS21c		Mlynářská	5234	
SZ_22	Stránecká Zhoř	místní komunikace	399/3	Frankův Zhořec	Obec Stránecká Zhoř, č. p. 35, 59442 Stránecká Zhoř	nový sloupek	NS		IS21b		Mlynářská	5234	
SZ_23	Stránecká Zhoř	místní komunikace	399/3	Frankův Zhořec	Obec Stránecká Zhoř, č. p. 35, 59442 Stránecká Zhoř	sloupek cykloznačení	SS	Obec Stránecká Zhoř	IS21b		Mlynářská	5234	
									IS21c		Mlynářská		

VMSV_01	Velké Meziříčí	lesní cesta	675/1	Svařenov	Podstatzky-Lichtenstein Johann, Zámecké schody 1200/4, 59401 Velké Meziříčí	nový sloupek	NS		IS21c		Mlynářská		IS21a jako potvrzení směru
									IS21a		Mlynářská		
VMSV_02	Velké Meziříčí	polní cesta	951/1	Svařenov	Město Velké Meziříčí, Radnická 29/1, 59401 Velké Meziříčí	nový sloupek	NS		IS21c		Mlynářská		společný sloupek
									IS21b		Mlynářská		

UH_01	Uhřínov	místní komunikace	1104	Šeborov	Obec Uhřínov, č. p. 23, 59441 Uhřínov	nový sloupek	NS		IS21c		Mlynářská		na novém sloupku, POLÁKŮV MLÝN natočit ve směru mlýnu
									IS21a		Mlynářská		
									IS19b	Polákův mlýn	Mlynářská		
UH_02	Uhřínov	místní komunikace	1112	Šeborov	Obec Uhřínov, č. p. 23, 59441 Uhřínov	nový sloupek	NS		IS19a	Velké Meziříčí 12 Uhřínov 1	Mlynářská		instalace na novém sloupku
UH_03	Uhřínov	místní komunikace	1072	Šeborov	Obec Uhřínov, č. p. 23, 59441 Uhřínov	nový sloupek	NS		IS20		Mlynářská	5234	instalace na novém sloupku ze strany cyklotrasy 5234
UH_04	Uhřínov	místní komunikace	1112	Šeborov	Obec Uhřínov, č. p. 23, 59441 Uhřínov	stávající sloupek	SS	Obec Uhřínov	IS19a	Žďár n.S. 48 Stránecká Zhoř 4	Mlynářská	5234	posunutí stávající IS21b (5234) pod nové IS19a (Mlynářská)
UH_05	Uhřínov	místní komunikace	1112	Šeborov	Obec Uhřínov, č. p. 23, 59441 Uhřínov	stávající sloupek	SS	Obec Uhřínov	IS21b		Mlynářská	5234	instalace pod stávající značení
UH_06	Uhřínov	silnice III. tř., č. 3495	1237	Šeborov	Krajská správa a údržba silnic Vysočiny, příspěvková organizace, Kosovská 1122/16, 58601 Jihlava	stávající sloupek	SS		IS21c		Mlynářská	5234	instalace pod stávající značení

Revitalizace a rozvoj cykloturistické trasy Mlynářská stezka – II. etapa, směrové značení kraj Vysočina (ORP Velké Meziříčí)

č. sestavy	obec	komunikace	pozemek p. č.	k.ú.	vlastník / správce pozemku	nosič DZ	typ	vlastník / správce nosiče	značka	text na značce	loga	č. KČT, souběžné	poznámka
UH_07	Uhřínov	silnice III. tř., č. 3495	1237	Šeborov	Krajská správa a údržba silnic Vysočiny, příspěvková organizace, Kosovská 1122/16, 58601 Jihlava	stávající sloupek	SS		IS21a		Mlynářská	5234	instalace pod stávající značení
UH_08	Uhřínov	silnice III. tř., č. 3495	1237	Šeborov	Krajská správa a údržba silnic Vysočiny, příspěvková organizace, Kosovská 1122/16, 58601 Jihlava	stávající sloupek	SS		IS21b		Mlynářská	5234	instalace pod stávající značení
UH_09	Uhřínov	místní komunikace	1232	Šeborov	Obec Uhřínov, č. p. 23, 59441 Uhřínov	stávající sloupek	SS	Obec Uhřínov	IS21c		Mlynářská	5234	instalace pod stávající značení
UH_10	Uhřínov	místní komunikace	1232	Šeborov	Obec Uhřínov, č. p. 23, 59441 Uhřínov	stávající sloupek	SS	Obec Uhřínov	IS21c		Mlynářská	5234	instalace mezi stávající značení, úprava řazení značení
									IS21b		Mlynářská		
UH_11	Uhřínov	polní cesta	3747	Uhřínov	Obec Uhřínov, č. p. 23, 59441 Uhřínov	stávající sloupek	SS	Obec Uhřínov	IS21b		Mlynářská	5234	instalace pod stávající značení
									IS21c		Mlynářská		
UH_12	Uhřínov	místní komunikace	1178/8	Uhřínov	Obec Uhřínov, č. p. 23, 59441 Uhřínov	stávající sloupek	SS	Obec Uhřínov	IS21b		Mlynářská	5234	instalace pod stávající značení
UH_13	Uhřínov	silnice III. tř., č. 3494	3747	Uhřínov	Obec Uhřínov, č. p. 23, 59441 Uhřínov	nový sloupek	NS		IS21c		Mlynářská	5234	instalace k zábradlí ocelovou páskou
UH_14	Uhřínov	silnice III. tř., č. 3494	2307/2	Uhřínov	Obec Uhřínov, č. p. 23, 59441 Uhřínov	sloupek dopravního značení	DZ	Obec Uhřínov	IS21b		Mlynářská	5234	instalace na DZ
UH_15	Uhřínov	silnice III. tř., č. 3494	146/12	Uhřínov	Obec Uhřínov, č. p. 23, 59441 Uhřínov	nový sloupek	NS		IS21a		Mlynářská	5234	instalace k zábradlí ocelovou páskou
UH_16	Uhřínov	silnice III. tř., č. 3494	3831	Uhřínov	Krajská správa a údržba silnic Vysočiny, příspěvková organizace, Kosovská 1122/16, 58601 Jihlava	nový sloupek	NS		IS20		Mlynářská	5234	instalace k zábradlí ocelovou páskou
UH_17	Uhřínov	místní komunikace	3917	Uhřínov	Obec Uhřínov, č. p. 23, 59441 Uhřínov	stávající sloupek	SS	Obec Uhřínov	IS20		Mlynářská	5234	instalace IS21a jako potvrzení směru z rubu IS20
									IS21a		Mlynářská		
UH_17x	Uhřínov	místní komunikace	3917	Uhřínov	Obec Uhřínov, č. p. 23, 59441 Uhřínov	stávající sloupek	SS	Obec Uhřínov	<del>IS21a</del>		Mlynářská	5234	demontáž IS21a ve směru Žďár n.S.

BL_01	Baliny	polní cesta	1523	Baliny	Obec Baliny, č. p. 9, 59401 Baliny	nový sloupek	NS		IS21a		Mlynářská	5234	umístění značení 5234 na stromě je nevyhovující, proto nový sloupek
									IS21b		Mlynářská		
BL_02	Baliny	polní cesta	1470/1	Baliny	Obec Baliny, č. p. 9, 59401 Baliny	stávající sloupek	SS	Obec Baliny	IS21a		Mlynářská	5234	2x IS21a instalace pod stávající značení
									IS21a		Mlynářská		
BL_03	Baliny	místní komunikace	1470/1	Baliny	Obec Baliny, č. p. 9, 59401 Baliny	stávající sloupek	SS	Obec Baliny	IS21a		Mlynářská	5234	
									IS21a		Mlynářská		
BL_04	Baliny	místní komunikace	1470/1	Baliny	Obec Baliny, č. p. 9, 59401 Baliny	stávající sloupek	SS	Obec Baliny	IS21b		Mlynářská	5234	instalace pod stávající značení
									IS21c		Mlynářská		
BL_05	Baliny	místní komunikace	1470/1	Baliny	Obec Baliny, č. p. 9, 59401 Baliny	nový sloupek	NS		IS21c		Mlynářská	5234	instalace na novém sloupku
BL_06	Baliny	místní komunikace	1470/1	Baliny	Obec Baliny, č. p. 9, 59401 Baliny	nový sloupek	NS		IS21b		Mlynářská	5234	
BL_07	Baliny	místní komunikace	1473/1	Baliny	Obec Baliny, č. p. 9, 59401 Baliny	stávající sloupek	SS	Obec Baliny	IS19b	Velké Meziříčí 7	Mlynářská	5234	posunutí stávající IS21b (5234) pod nové IS19b (Mlynářská)
BL_08	Baliny	místní komunikace	1473/1	Baliny	Obec Baliny, č. p. 9, 59401 Baliny	nový sloupek	NS		IS19c	Žďár n.S. 50 Uhřínov 2	Mlynářská	5234	



Revitalizace a rozvoj cykloturistické trasy Mlynářská stezka – II. etapa, směrové značení kraj Vysočina (ORP Velké Meziříčí)

č. sestavy	obec	komunikace	pozemek p. č.	k.ú.	vlastník / správce pozemku	nosič DZ	typ	vlastník / správce nosiče	značka	text na značce	loga	č. KČT, souběžné	poznámka
BL_09	Baliny	místní komunikace	1464/2	Baliny	Obec Baliny, č. p. 9, 59401 Baliny	nový sloupek	NS		IS21c		Mlynářská	5234	IS21a jako potvrzení směru
									IS21a		Mlynářská		
BL_10	Baliny	polní cesta	1503	Baliny	Obec Baliny, č. p. 9, 59401 Baliny	sloupek cykloznačení	SS	Obec Baliny	IS21b		Mlynářská	5234	
									IS21c		Mlynářská		
VM_01	Velké Meziříčí	polní cesta	5658	Velké Meziříčí	Město Velké Meziříčí, Radnická 29/1, 59401 Velké Meziříčí	stávající sloupek	SS	Město Velké Meziříčí	IS21a		Mlynářská	5234	instalace pod stávající značení
									IS21a		Mlynářská		
VM_02	Velké Meziříčí	polní cesta	5658	Velké Meziříčí	Město Velké Meziříčí, Radnická 29/1, 59401 Velké Meziříčí	stávající sloupek	SS	Město Velké Meziříčí	IS21a		Mlynářská	5234	instalace pod stávající značení
									IS21a		Mlynářská		
VM_03	Velké Meziříčí	polní cesta	5658	Velké Meziříčí	Město Velké Meziříčí, Radnická 29/1, 59401 Velké Meziříčí	stávající sloupek	SS	Město Velké Meziříčí	IS21a		Mlynářská	5234	instalace pod stávající značení
									IS21a		Mlynářská		
VM_04	Velké Meziříčí	polní cesta	5658	Velké Meziříčí	Město Velké Meziříčí, Radnická 29/1, 59401 Velké Meziříčí	stávající sloupek	SS	Město Velké Meziříčí	IS21c		Mlynářská	5234	nahnutý sloupek, nová montáž sloupku
VM_05	Velké Meziříčí	silnice III. tř., č. 3494, ul. Uhřínovská	5634	Velké Meziříčí	Krajská správa a údržba silnic Vysočiny, příspěvková organizace, Kosovská 1122/16, 58601 Jihlava	nový sloupek	NS		IS21b		Mlynářská	5234	instalace k zábradlí ocelovou páskou
VM_06	Velké Meziříčí	silnice III. tř., č. 3494, ul. Uhřínovská	2845/1	Velké Meziříčí	Město Velké Meziříčí, Radnická 29/1, 59401 Velké Meziříčí	nový sloupek	NS		IS21c		Mlynářská	5234	
VM_07	Velké Meziříčí	místní komunikace	416/2	Velké Meziříčí	Město Velké Meziříčí, Radnická 29/1, 59401 Velké Meziříčí	nový sloupek	NS		IS21b		Mlynářská	5234	
VM_08	Velké Meziříčí	místní komunikace	335/10	Velké Meziříčí	Město Velké Meziříčí, Radnická 29/1, 59401 Velké Meziříčí	sloupek DZ	SS	Město Velké Meziříčí	IS21a		Mlynářská	5234	instalace pod stávající značení
VM_09	Velké Meziříčí	místní komunikace	335/11	Velké Meziříčí	Město Velké Meziříčí, Radnická 29/1, 59401 Velké Meziříčí	sloupek DZ	SS	Město Velké Meziříčí	IS21a		Mlynářská	5234	instalace pod stávající značení
VM_10	Velké Meziříčí	místní komunikace, ul. Třebíčská	335/1	Velké Meziříčí	Město Velké Meziříčí, Radnická 29/1, 59401 Velké Meziříčí	sloupek DZ	SS	Město Velké Meziříčí	IS20		Mlynářská	5234	
VM_11	Velké Meziříčí	místní komunikace	293	Velké Meziříčí	Město Velké Meziříčí, Radnická 29/1, 59401 Velké Meziříčí	sloupek DZ	SS	Město Velké Meziříčí	IS20		Mlynářská	5234	
VM_12	Velké Meziříčí	místní komunikace, ul. Třebíčská	2851/9	Velké Meziříčí	Město Velké Meziříčí, Radnická 29/1, 59401 Velké Meziříčí	nový sloupek	NS		IS20		Mlynářská	5234	nový sloupek v zatravněné ploše
VM_13	Velké Meziříčí	místní komunikace	2856	Velké Meziříčí	Město Velké Meziříčí, Radnická 29/1, 59401 Velké Meziříčí	sloupek DZ	SS	Město Velké Meziříčí	IS21a		Mlynářská		potvrzení přímého směru
VM_14	Velké Meziříčí	místní komunikace	2506/1	Velké Meziříčí	Město Velké Meziříčí, Radnická 29/1, 59401 Velké Meziříčí	sloupek DZ	SS	Město Velké Meziříčí	IS21b		Mlynářská		v rohu parkoviště, na DZ
									IS21c		Mlynářská		
VM_15	Velké Meziříčí	místní komunikace	2497/8	Velké Meziříčí	Město Velké Meziříčí, Radnická 29/1, 59401 Velké Meziříčí	veřejné osvětlení	VO	Město Velké Meziříčí	IS21a		Mlynářská		v obou směrech na VO
									IS20		Mlynářská		
VM_16	Velké Meziříčí	místní komunikace	2755/1	Velké Meziříčí	Město Velké Meziříčí, Radnická 29/1, 59401 Velké Meziříčí	nový sloupek	NS	Město Velké Meziříčí	IS21c		Mlynářská		
VM_17	Velké Meziříčí	místní komunikace, ul. Ostrůvek	2755/1	Velké Meziříčí	Město Velké Meziříčí, Radnická 29/1, 59401 Velké Meziříčí	sloupek informačního systému	SS	Město Velké Meziříčí	IS21c		Mlynářská		pro oba směry
									IS21b		Mlynářská		
VM_18	Velké Meziříčí	místní komunikace - chodník v parčíku	184/1	Velké Meziříčí	Město Velké Meziříčí, Radnická 29/1, 59401 Velké Meziříčí	veřejné osvětlení	VO	Město Velké Meziříčí	IS21b		Mlynářská		pro oba směry
									IS21c		Mlynářská		
VM_19	Velké Meziříčí	místní komunikace - chodník v parčíku	184/1	Velké Meziříčí	Město Velké Meziříčí, Radnická 29/1, 59401 Velké Meziříčí	NS	NS	Město Velké Meziříčí	IS21c		Mlynářská		nový sloupek uchycen k zábradlí ocelovou páskou

Revitalizace a rozvoj cykloturistické trasy Mlynářská stezka – II. etapa, směrové značení kraj Vysočina (ORP Velké Meziříčí)

č. sestavy	obec	komunikace	pozemek p. č.	k.ú.	vlastník / správce pozemku	nosič DZ	typ	vlastník / správce nosiče	značka	text na značce	loga	č. KČT, souběžné	poznámka
VM_20	Velké Meziříčí	Silnice II/ 602 ul. Sokolovská	2781/6	Velké Meziříčí	Město Velké Meziříčí, Radnická 29/1, 59401 Velké Meziříčí	veřejné osvětlení	VO	Město Velké Meziříčí	IS20		Mlynářská		
VM_21	Velké Meziříčí	Silnice II/ 602 ul. Sokolovská	2756/1	Velké Meziříčí	Město Velké Meziříčí, Radnická 29/1, 59401 Velké Meziříčí	veřejné osvětlení	VO	Město Velké Meziříčí	IS20		Mlynářská	5178	
VM_22	Velké Meziříčí	místní komunikace, ul. Nábřeží	2756/1	Velké Meziříčí	Město Velké Meziříčí, Radnická 29/1, 59401 Velké Meziříčí	stávající sloupek	SS	Město Velké Meziříčí	IS21b		Mlynářská	5178	
VM_22x	Velké Meziříčí	místní komunikace, ul. Nábřeží	2756/1	Velké Meziříčí	Město Velké Meziříčí, Radnická 29/1, 59401 Velké Meziříčí	stávající sloupek	SS	Město Velké Meziříčí	IS21a		Mlynářská	5178	



## *PŘÍLOHA Č. 3*

*Grafické řešení činné plochy navrhovaného směrového značení IS 19, IS 21 a IS 20*

*Vzorové listy VL 6. Ministerstva dopravy, odboru pozemních komunikací svislého dopravního značení, část 6.1 – Svislé dopravní značky, Informativní značky směrové (07/2019)*

## LOGOTYP MLYNÁŘSKÉ STEZKY

Logotyp je složen z grafického symbolu a textu „MLYNÁŘSKÁ STEZKA“. Grafický symbol je tvořen siluetou cyklisty na kole. Přední kolo má tvar mlýnského kola a cesta pod kolem symbolizuje řeku.

Pro použití na směrovém značení cyklotrasy je kompletní logotyp proveden v černé barvě shodné s barvou rámečku, symbolu kola a šipky dle Vyhlášky č. 294/2015 Sb.; velikost logotypu v činné ploše SDZ IS 21 a SDZ IS 20 bude 80x60 mm, SDZ IS19 velikosti 60x45 mm.

Grafické provedení a způsob použití loga je shodný na území Kraje Vysočina i Jihomoravského kraje .





## GRAFICKÉHO ŘEŠENÍ ČINNÉ PLOCHY SMĚROVÉHO ZNAČENÍ IS21

Trasa Mlynářské stezky je v celé délce značena logem.  
V tabulkovém přehledu návrhu značení místní úpravy je uvedené značení  
IS 21a, IS 21b, IS 21c, IS 21d navrženo v tomto provedení:



IS 21a



IS 21b



IS 21c



IS 21d

## GRAFICKÉHO ŘEŠENÍ ČINNÉ PLOCHY SMĚROVÉHO ZNAČENÍ IS 19



UH\_01



UH\_04



UH\_02



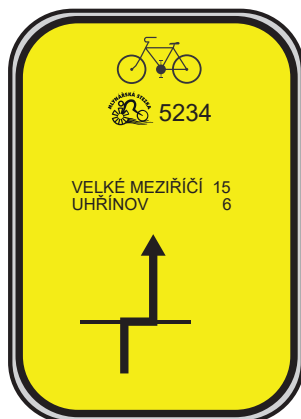
BL\_07



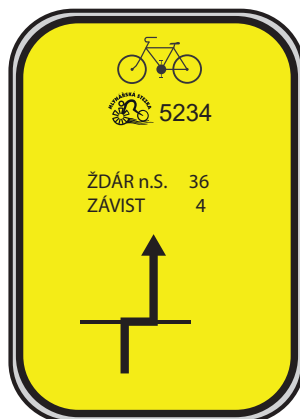
BL\_08



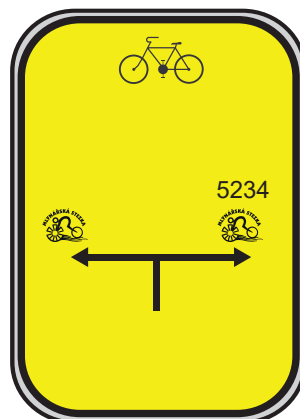
## GRAFICKÉHO ŘEŠENÍ ČINNÉ PLOCHY SMĚROVÉHO ZNAČENÍ IS 20



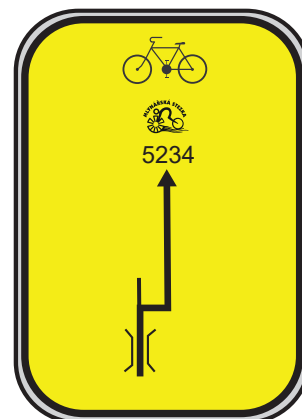
SZ\_13



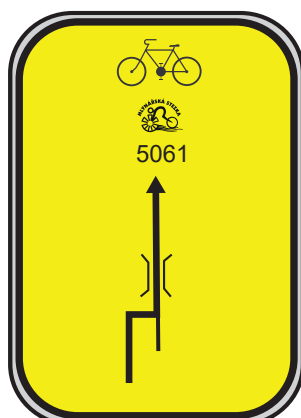
SZ\_14



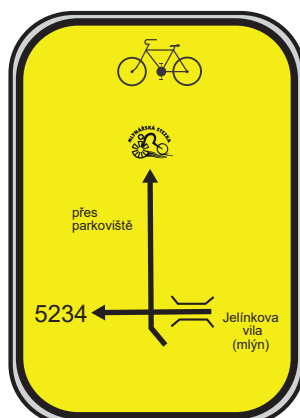
UH\_03



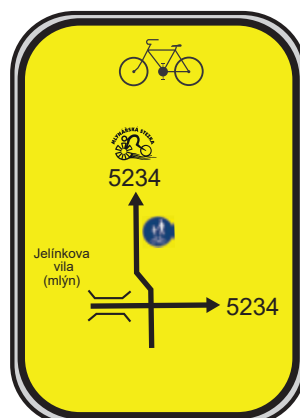
UH\_16



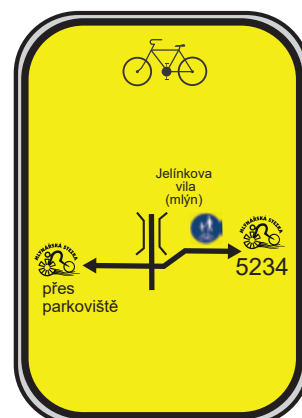
UH\_17



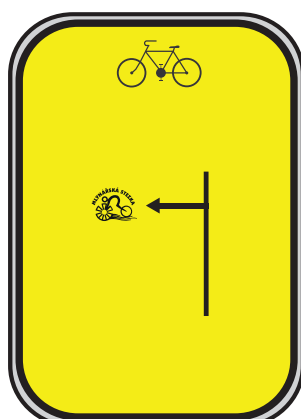
VM\_10



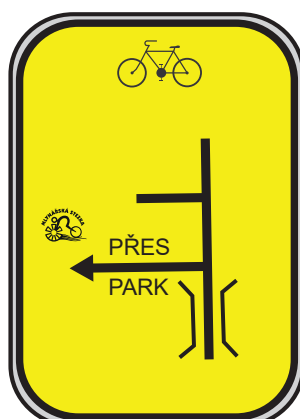
VM\_11



VM\_12



VM\_15



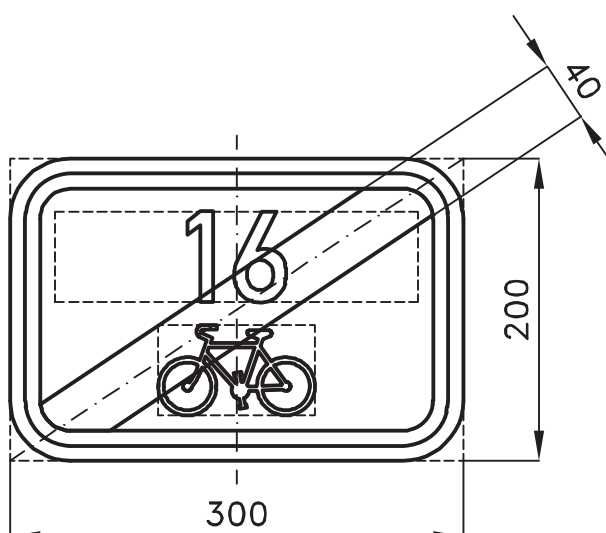
VM\_20



VM\_21



č. IS 21d




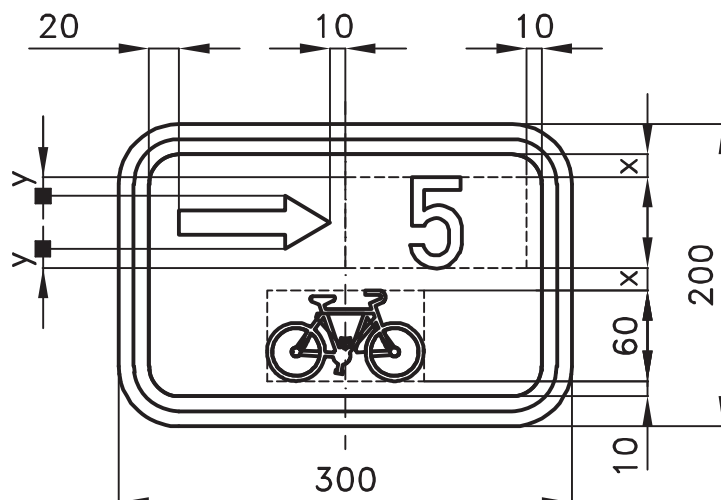
Ostatní se odvozuje z listu č. IS 21a.

6 VYBAVENÍ POZEMNÍCH KOMUNIKACÍ  
6.1 SVISLÉ DOPRAVNÍ ZNAČKY  
Informační značky směrové  
č. IS 21d Konec cyklistické trasy

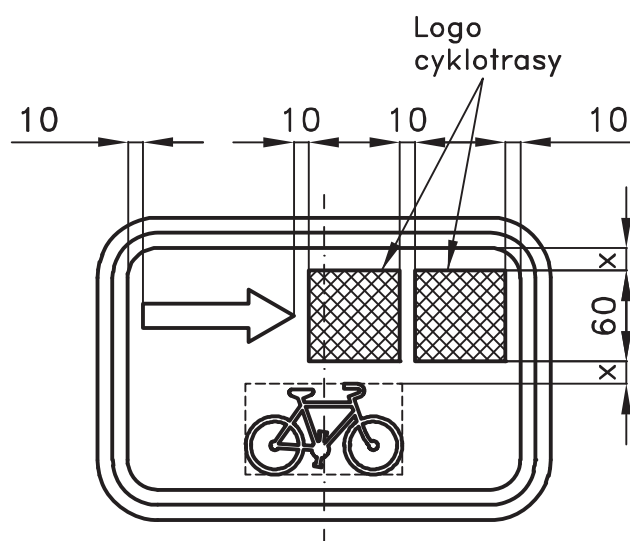
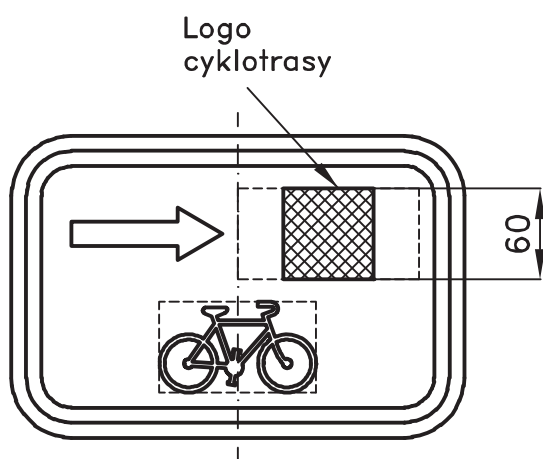
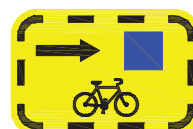
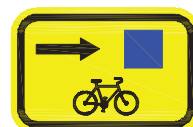

MD  
ODBOR POZEMNÍCH  
KOMUNIKACÍ  
VZOROVÉ  
LISTY

VL 6.1  
IS 21d  
07/2019





č. IS 21c



Výška písma 60 mm. V odůvodněných případech lze výšku písma snižovat na 50 mm.

V případě umístění dvou čísel cyklotrasy nad sebou nebo vedle sebe se grafika odvozuje z listu č. IS 21b.

Číslo cyklotrasy nebo logo cyklotrasy se umísťuje do středu příslušného pole.

Logo cyklotrasy nesmí obsahovat symbol, který by mohl být považován za reklamu nebo propagaci konkrétního produktu, sídelního útvaru, obchodní společnosti nebo jiné právnické či fyzické osoby apod.

Symbol jízdního kola se odvozuje z listu č. S 217+218. Šipka se odvozuje z listu č. IS 21b.

## 6 VYBAVENÍ POZEMNÍCH KOMUNIKACÍ

### 6.1 SVISLÉ DOPRAVNÍ ZNAČKY

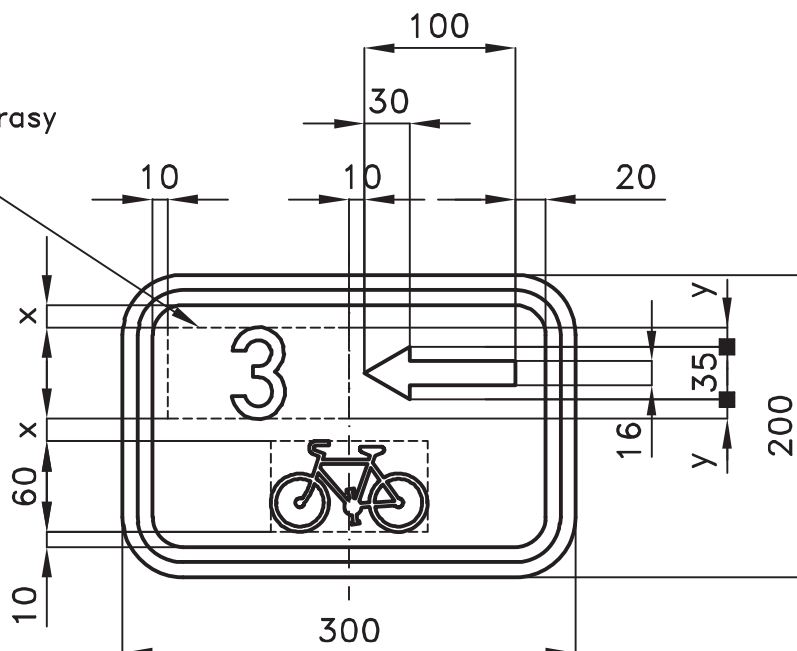
Informativní značky směrové

č. IS 21c Směrová tabulka pro cyklisty (vpravo)

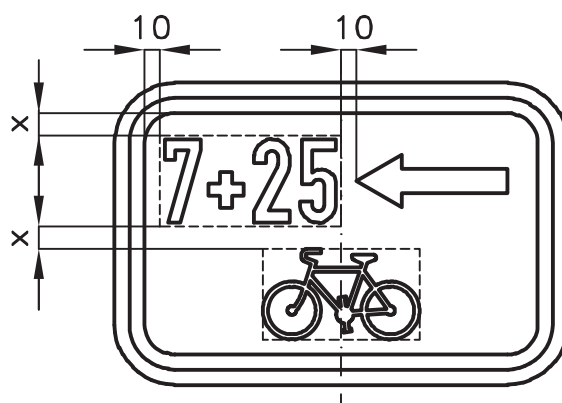
MD  
ODBOR POZEMNÍCH  
KOMUNIKACÍ  
VZOROVÉ  
LISTY

VL 6.1  
IS 21c  
07/2019

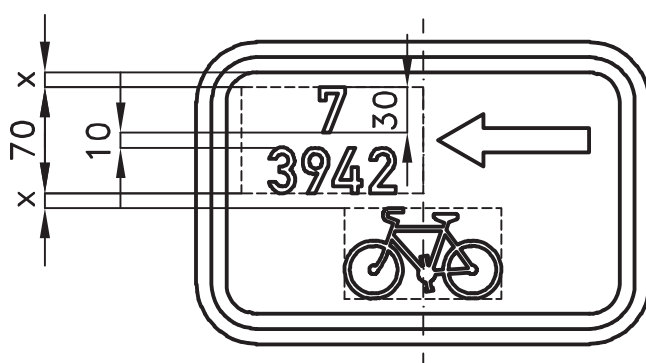
Číslo cyklotrasy  
nebo logo  
cyklotrasy  
(60x60)



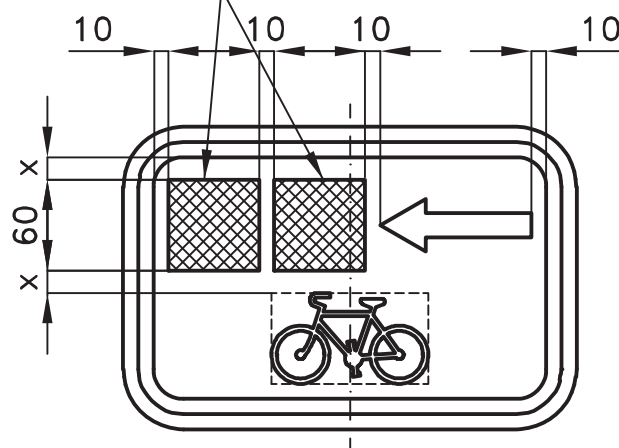
Značení souběhu více tras–varianta 1



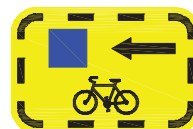

Značení souběhu více tras–varianta 2  
(použije se v případě, kdy nelze  
dodržet v poznámce uvedenou  
minimální výšku písma)



Logo  
cyklotrasy



č. IS 21b



Výška písma 60 mm. V odůvodněných případech lze výšku písma snižovat na 50 mm.

Číslo cyklotrasy nebo logo cyklotrasy se umísťuje do středu příslušného pole.

Logo cyklotrasy nesmí obsahovat symbol, který by mohl být považován za reklamu nebo propagaci konkrétního produktu, sídelního útvaru, obchodní společnosti nebo jiné právnické či fyzické osoby apod. Symbol jízdního kola se odvozuje z listu č. S 217+218.

6 VYBAVENÍ POZEMNÍCH KOMUNIKACÍ  
6.1 SVISLÉ DOPRAVNÍ ZNAČKY

Informační značky směrové

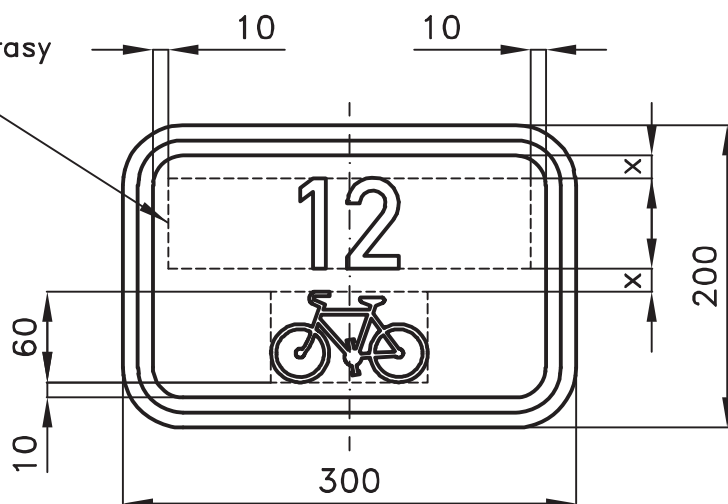
č. IS 21b Směrová tabulka pro cyklisty (vlevo)

MD  
ODBOR POZEMNÍCH  
KOMUNIKACÍ  
VZOROVÉ  
LISTY

VL 6.1  
IS 21b  
07/2019




Číslo cyklotrasy  
nebo logo  
cyklotrasy  
(60x60)



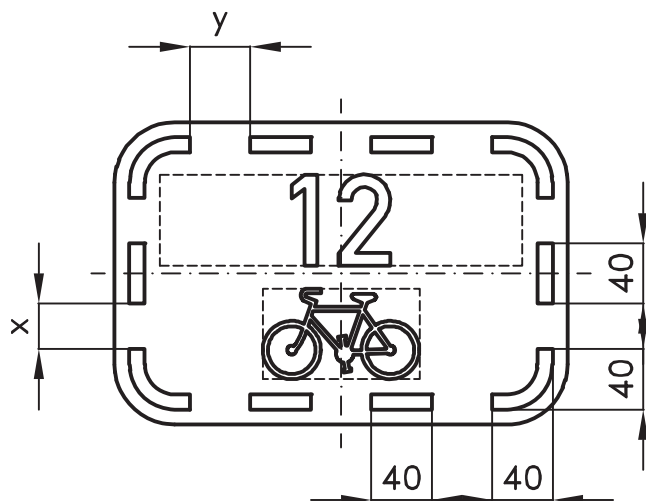
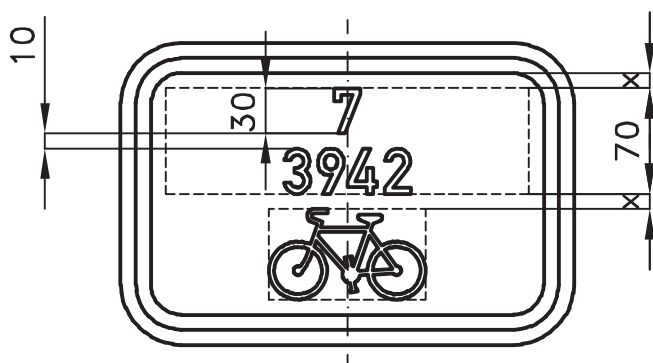
č. IS 21a



Značení souběhu více tras–varianta 1



Značení souběhu více tras–varianta 2  
(použije se v případě, kdy nelze  
dodržet v poznámce uvedenou  
minimální výšku písma)



Výška písma 60 mm. V odůvodněných případech lze výšku písma snižovat na 50 mm.

Číslo cyklotrasy nebo logo cyklotrasy se umísťuje do středu příslušného pole.

V případě použití dvou nebo tří log cyklotrasy se loga umísťují ve vzdálenosti 20 mm.

Logo cyklotrasy nesmí obsahovat symbol, který by mohl být považován za reklamu nebo propagaci konkrétního produktu, sídelního útvaru, obchodní společnosti nebo jiné právnické či fyzické osoby apod. Symbol jízdního kola se odvozuje z listu č. S 217+218.

6 VYBAVENÍ POZEMNÍCH KOMUNIKACÍ  
6.1 SVISLÉ DOPRAVNÍ ZNAČKY

Informační značky směrové

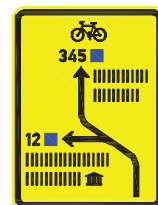
č. IS 21a Směrová tabulka pro cyklisty (přímo)

MD  
ODBOR POZEMNÍCH  
KOMUNIKACÍ  
VZOROVÉ  
LISTY

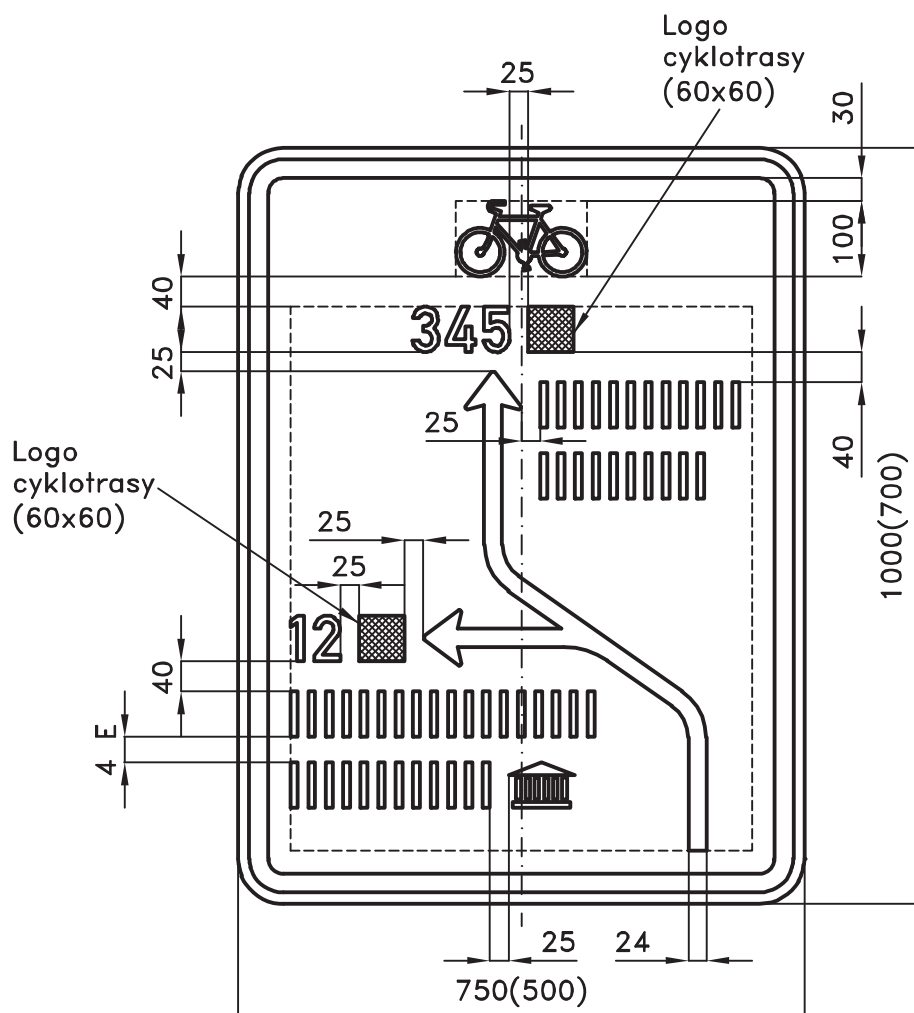
VL 6.1  
IS 21a  
07/2019







č. IS 20



Výška písma 60 mm. V odůvodněných případech lze výšku písma snižovat.

Rozměry značky se odvozují z grafiky (šířka 500 mm x výška 700 mm nebo šířka 750 mm x výška 1000 mm).

Uvedené vzdálenosti mezi symboly jsou doporučené, mohou se měnit v závislosti na grafickém uspořádání. V případě popisu více směrů se označení cyklotras a cílů umísťuje u hrotů šipek.

Výška piktogramu je shodná s výškou písma.

Logo cyklotrasy nesmí obsahovat symbol, který by mohl být považován za reklamu nebo propagaci konkrétního produktu, sídelního útvaru, obchodní společnosti nebo jiné právnické či fyzické osoby apod.

Hlava šípky se odvozuje z listu č. IP 16-1.

Symbol jízdního kola se odvozuje z listu č. S 217+218.

E ... 1/7 h, h ... výška písma

## 6 VYBAVENÍ POZEMNÍCH KOMUNIKACÍ

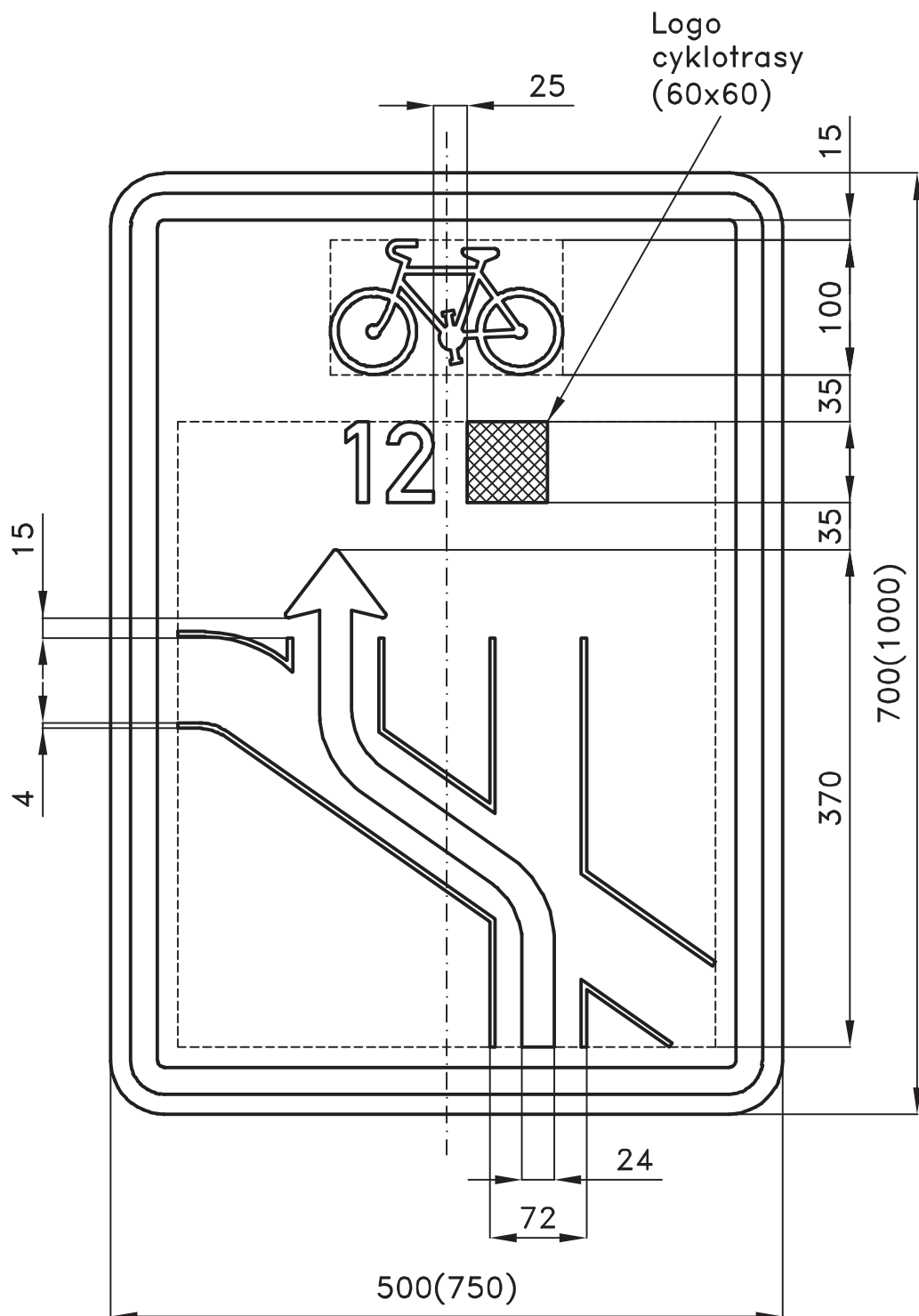
### 6.1 SVISLÉ DOPRAVNÍ ZNAČKY

Informační značky směrové

č. IS 20 Návěst před křižovatkou pro cyklisty

MD  
ODBOR POZEMNÍCH  
KOMUNIKACÍ  
VZOROVÉ  
LISTY

VL 6.1  
IS 20-4  
07/2019



č. IS 20

Výška písma 60 mm. V odůvodněných případech lze výšku písma snižovat.

Rozměry značky se odvozují z grafiky (šířka 500 mm x výška 700 mm nebo šířka 750 mm x výška 1000 mm).

Uvedené vzdálenosti mezi symboly jsou doporučené, mohou se měnit v závislosti na grafickém uspořádání. V případě značení průjezdu s jediným směrem se označení cyklotrasy a cílů umísťuje na osu dopravní značky pod symbol jízdního kola.

Logo cyklotrasy nesmí obsahovat symbol, který by mohl být považován za reklamu nebo propagaci konkrétního produktu, sídelního útvaru, obchodní společnosti nebo jiné právnické či fyzické osoby apod.

Hlava šipky se odvozuje z listu č. IP 16-1.

Symbol jízdního kola se odvozuje z listu č. S 217+218.

## 6 VYBAVENÍ POZEMNÍCH KOMUNIKACÍ

### 6.1 SVISLÉ DOPRAVNÍ ZNAČKY

Informační značky směrové

č. IS 20 Návěst před křižovatkou pro cyklisty

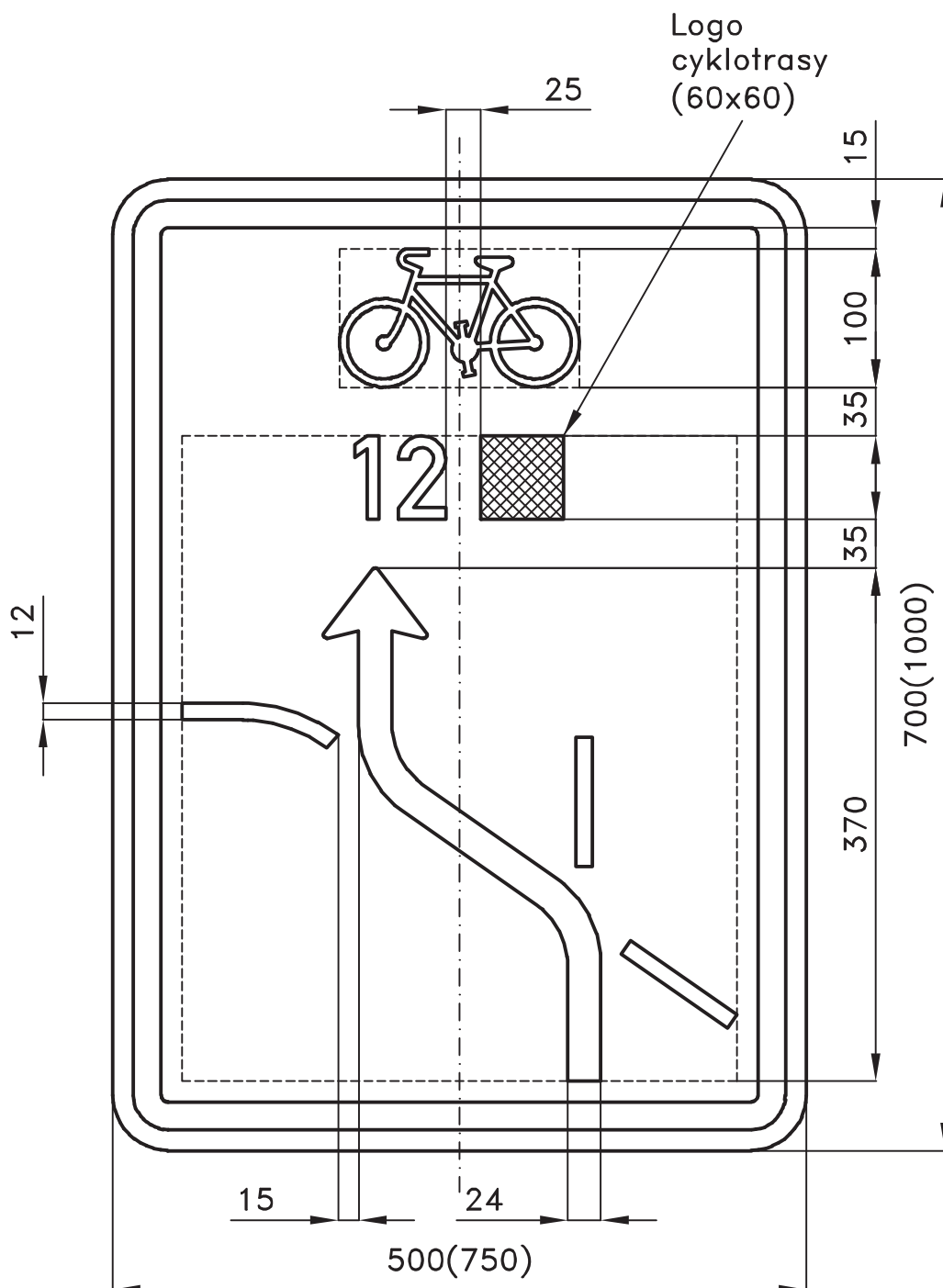
MD  
ODBOR POZEMNÍCH  
KOMUNIKACÍ  
VZOROVÉ  
LISTY

VL 6.1  
IS 20-3  
07/2019





č. IS 20



Výška písma 60 mm. V odůvodněných případech lze výšku písma snižovat.

Rozměry značky se odvozují z grafiky (šířka 500 mm x výška 700 mm nebo šířka 750 mm x výška 1000 mm).

Uvedené vzdálenosti mezi symboly jsou doporučené, mohou se měnit v závislosti na grafickém uspořádání. V případě značení průjezdu s jediným směrem se označení cyklotrasy a cílů umísťuje na osu dopravní značky pod symbol jízdního kola.

Logo cyklotrasy nesmí obsahovat symbol, který by mohl být považován za reklamu nebo propagaci konkrétního produktu, sídelního útvaru, obchodní společnosti nebo jiné právnické či fyzické osoby apod.

Hlava šipky se odvozuje z listu č. IP 16–1.

Symbol jízdního kola se odvozuje z listu č. S 217+218.

## 6 VYBAVENÍ POZEMNÍCH KOMUNIKACÍ

### 6.1 SVISLÉ DOPRAVNÍ ZNAČKY

Informační značky směrové

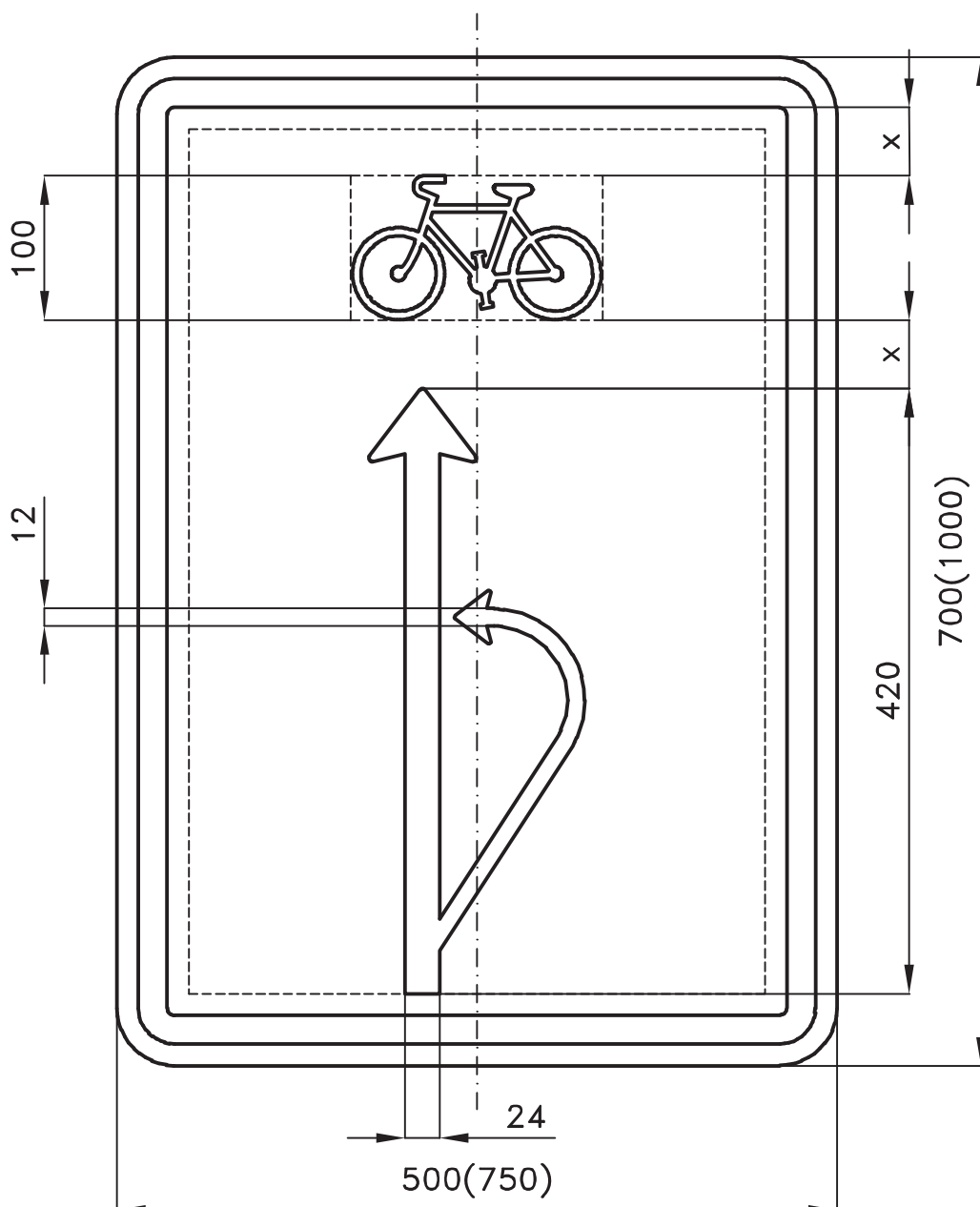
č. IS 20 Návěst před křižovatkou pro cyklisty

MD  
ODBOR POZEMNÍCH  
KOMUNIKACÍ  
VZOROVÉ  
LISTY

VL 6.1  
IS 20–2  
07/2019



č. IS 20



Rozměry značky se odvozují z grafiky (šířka 500 mm x výška 700 mm nebo šířka 750 mm x výška 1000 mm).

Hlava šípky se odvozuje z listu č. IP 16-1.

Symbol jízdního kola se odvozuje z listu č. S 217+218.

## 6 VYBAVENÍ POZEMNÍCH KOMUNIKACÍ

### 6.1 SVISLÉ DOPRAVNÍ ZNAČKY

Informační značky směrové

č. IS 20 Návěst před křižovatkou pro cyklisty

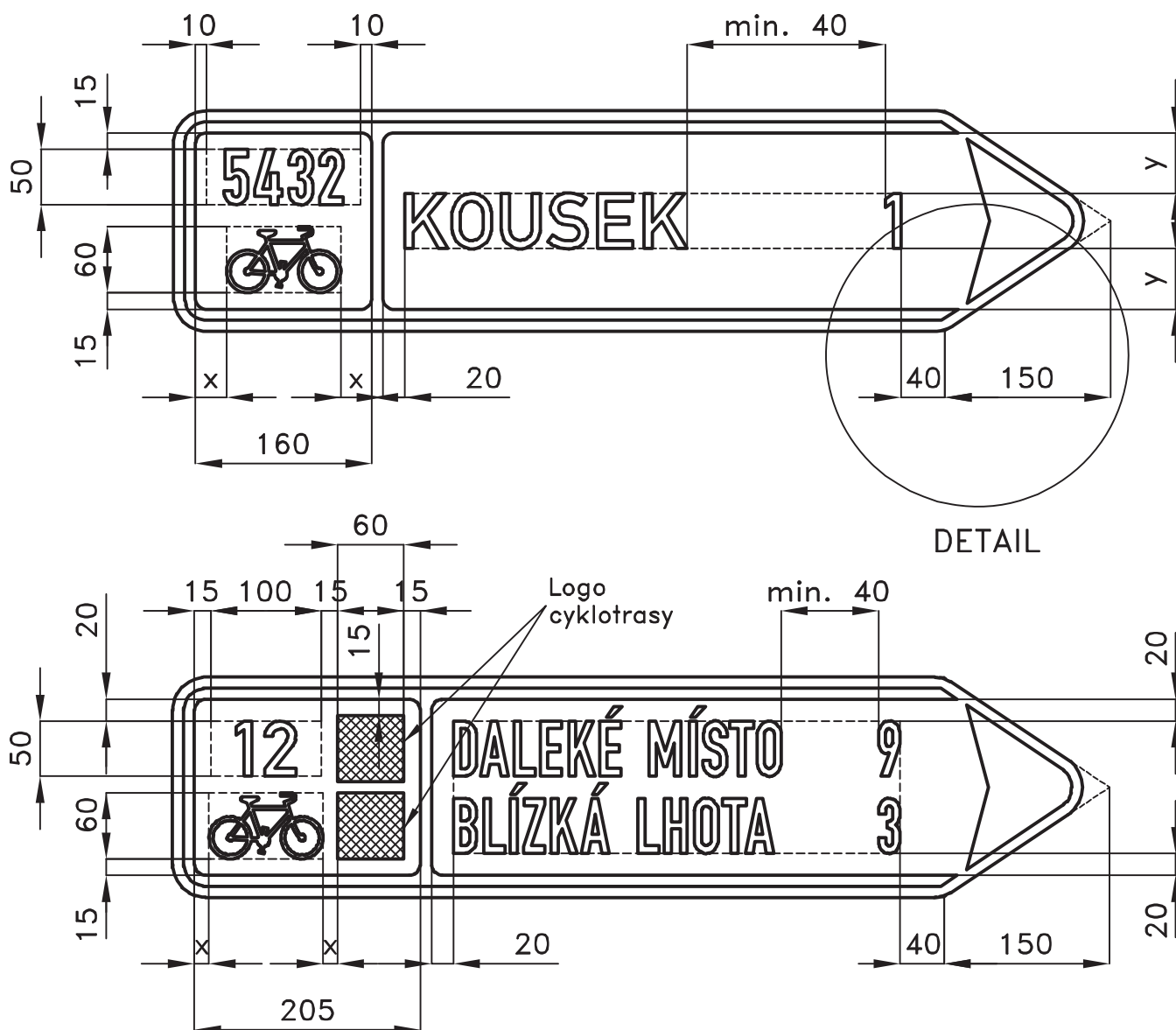
MD  
ODBOR POZEMNÍCH  
KOMUNIKACÍ  
VZOROVÉ  
LISTY

VL 6.1  
IS 20-1  
07/2019





č. IS 19c



Výška písma 50 mm. V odůvodněných případech lze výšku písma u čísla cyklotrasy snižovat.

Číslo cyklotrasy se umísťuje do středu příslušného pole.

Logo cyklotrasy nesmí obsahovat symbol, který by mohl být považován za reklamu nebo propagaci konkrétního produktu, sídelního útvaru, obchodní společnosti nebo jiné právnické či fyzické osoby apod. Symbol jízdního kola se odvozuje z listu č. S 217+218.

Detail viz list č. IS 19b-1.

V případě jiných variant se vychází z listů č. IS 19b-2 a IS 19b-3.

## 6 VYBAVENÍ POZEMNÍCH KOMUNIKACÍ

### 6.1 SVISLÉ DOPRAVNÍ ZNAČKY

Informační značky směrové

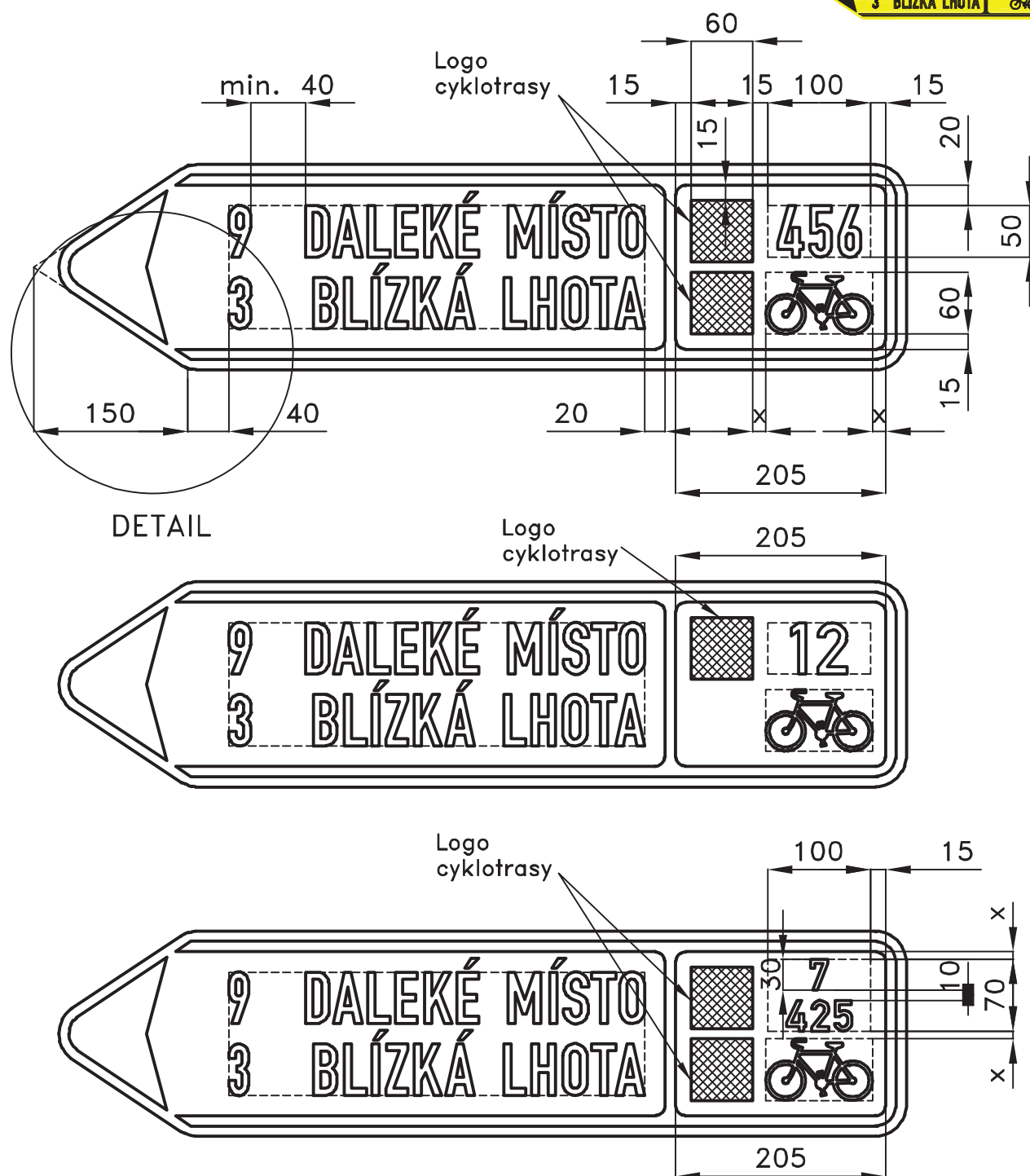
č. IS 19c Směrová tabule pro cyklisty (vpravo)

MD  
ODBOR POZEMNÍCH  
KOMUNIKACÍ  
VZOROVÉ  
LISTY

VL 6.1  
IS 19c  
07/2019



č. IS 19b



Výška písma 50 mm. V odůvodněných případech lze výšku písma u čísla cyklotrasy snižovat.

Číslo cyklotrasy se umísťuje do středu příslušného pole.

Logo cyklotrasy nesmí obsahovat symbol, který by mohl být považován za reklamu nebo propagaci konkrétního produktu, sídelního útvaru, obchodní společnosti nebo jiné právnické či fyzické osoby apod. Symbol jízdního kola se odvozuje z listu č. S 217+218.

Detail viz list č. IS 19b-1.

6 VYBAVENÍ POZEMNÍCH KOMUNIKACÍ  
6.1 SVISLÉ DOPRAVNÍ ZNAČKY

Informační značky směrové

č. IS 19b Směrová tabule pro cyklisty (vlevo)

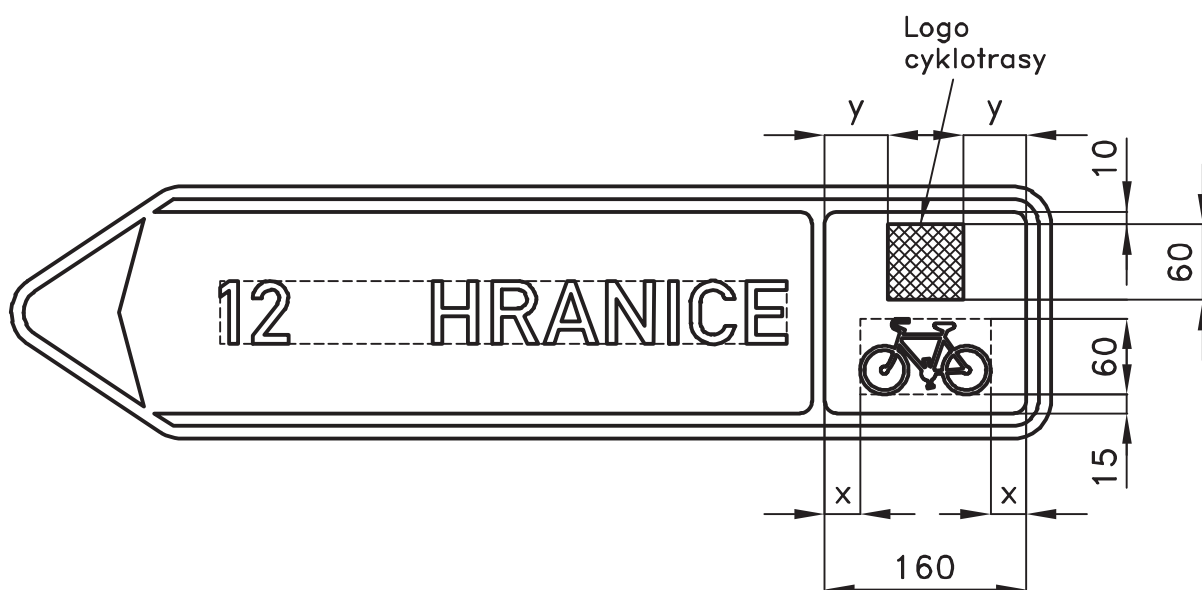
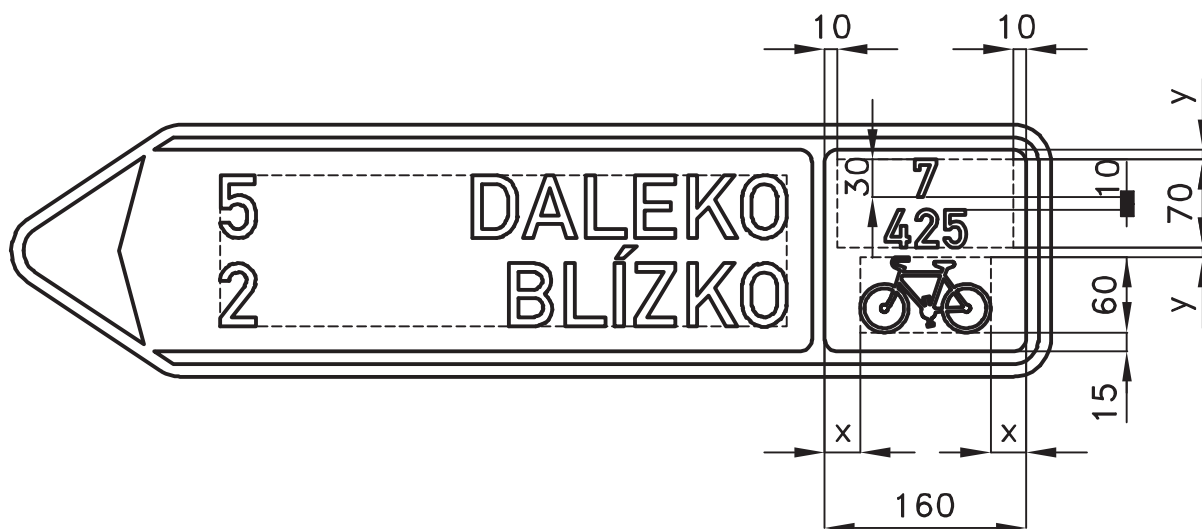
MD  
ODBOR POZEMNÍCH  
KOMUNIKACÍ  
VZOROVÉ  
LISTY

VL 6.1  
IS 19b-3  
07/2019





č. IS 19b



Výška písma 50 mm. V odůvodněných případech lze výšku písma u čísla cyklotrasy snižovat.

Číslo cyklotrasy se umísťuje do středu příslušného pole.

V případě použití dvou log cyklotrasy se loga umísťují ve vzdálenosti 15 mm.

Logo cyklotrasy nesmí obsahovat symbol, který by mohl být považován za reklamu nebo propagaci konkrétního produktu, sídelního útvaru, obchodní společnosti nebo jiné právnické či fyzické osoby apod.

Symbol jízdního kola se odvozuje z listu č. S 217+218.

Ostatní se odvozuje z listu č. IS 19b-1.

6 VYBAVENÍ POZEMNÍCH KOMUNIKACÍ  
6.1 SVISLÉ DOPRAVNÍ ZNAČKY

Informační značky směrové

č. IS 19b Směrová tabule pro cyklisty (vlevo)

MD  
ODBOR POZEMNÍCH  
KOMUNIKACÍ  
VZOROVÉ  
LISTY

VL 6.1  
IS 19b-2  
07/2019

## *PŘÍLOHA Č. 4*

### *DOKLADY*





POLICIE ČESKÉ REPUBLIKY  
KRAJSKÉ ŘEDITELSTVÍ POLICIE KRAJE VYSOČINA

Územní odbor Žďár nad Sázavou  
Dopravní inspektorát

Pomáhat a chránit

Č.j.: KRPJ-146509-2/ČJ-2023-161406-DING

Žďár nad Sázavou dne 21. prosince 2023

Ing. Jan Gemela  
Lichnov 147  
793 15 Lichnov

**Místní úprava provozu na pozemních komunikacích v rámci akce „Revitalizace a rozvoj cykloturistické trasy Mlynářská stezka – II. etapa“**

**Stanovisko:**

*(ve smyslu § 77 odst. 2 písm. b) zákona č. 361/2000 Sb., o provozu na pozemních komunikacích)*

Policie ČR, Dopravní inspektorát Žďár nad Sázavou, souhlasí s Vámi předloženým návrhem místní úpravy dle Vámi předložené žádosti a situace dopravního značení.

Pro provedení a umístění dopravního značení požadujeme soulad s platnými právními a technickými předpisy.

Zpracoval: por. Mgr. Lenka Sýkorová  
komisař



*z.r. 12. 12. 2023*  
npor. Mgr. Pavel Musil  
vedoucí oddělení



**Partnerství o.p. s. Brno**

**Údolní 33 Brno**

**602 00 Brno**

Ve Žďáru n. S.  
dne: 28. 12. 2023

Vaše čj. (zn.):

Číslo jednací

KSAUSVPO/23 111 /2023

Spisová zn.: H.5.8

Počet listů: 1

Počet příloh/listů: 0/0

Vyřizuje: Ing. Gajdorus

Telefon: 723862430

E-mail: gajdorus.m@ksusv.cz

### Věc

Vyjádření k PD - Revitalizace a rozvoj cyklistické trasy **Mlynářská stezka I I. etapa** – instalace směrového značení dle předložené dokumentace.

Sdělujeme Vám, že s tímto technickým řešením dle předloženého návrhu svislého směrového dopravního značení cykloturistické trasy souhlasíme s tím, že přesné umístění DZ před vlastní realizací bude odsouhlaseno ved. pracovníky příslušných cestmistrovství KSUSV.

Minimální rozměry bet. základu DZ : hloubka min 600mm, průměr 400mm , beton C 20/25 XC1.

Po provedení instalace DZ proběhne protokolární předání díla pracovníky KSUSV vč. předání dokladové části.

Upozorňujeme dále, že toto vyjádření není souhlasem dle § 184 ve znění pozdějších předpisů. Tento souhlas náleží pouze vlastníku těchto pozemků resp. radě kraje.

Směrové značení v předloženém návrhu i rozsahu bude také dle Vašeho sdělení realizovat Kraj Vysočina..

S pozdravem

Ing. Miloslav Štěpánek

Vedoucí technicko-správního oddělení

Pracoviště Žďár n. Sázavou

Přílohy

Zhotoveno v 2 výtiscích

Na vědomí



Johann Podstatzky-Lichtenstein,

bytem Zámecké schody 1200/4, 59401 Velké Meziříčí

souhlasí

s navrženým rozsahem směrového značení Mlynářské stezky, které bude realizováno v rámci projektu „Revitalizace a rozvoj cykloturistické trasy Mlynářská stezka - II. etapa“

na pozemcích v jeho vlastnictví:

pozemek parc.č. 2022/3 k.ú. Olší n. Oslavou (sestava značení VMOL\_03 -instalace sùloupku s dopravním značením IS 21a a IS21a dle výkresu č. 12.1

pozemek parc. č. 675/1 k. ú. Svařenov (sestava značení VMSV\_01 -instalace sloupku s dopravním značením IS 21a a IS21c dle výkresu č. 15.1)

pozemek parc. č. 2024 v k. ú. Velké Meziříčí (sestava značení VMOL\_01- instalace dopravního značení IS 21a a IS21b na stávajícím dřevěném sloupu a sestava značení VMOL\_02 - dopravního značení IS 21c a IS21b na stávajícím dřevěném sloupu dle výkresu č. 12.1).

Ve Velkém Meziříčí

dne 20.2.2024

J. A. Podstatzky-L.

*podpis*

Ing. Jaromír Klíma  
bytem Olší nad Oslavou 2, 594 01 Velké Meziříčí

souhlasí

s navrženým rozsahem směrového značení Mlynářské stezky, které bude realizováno v rámci projektu „Revitalizace a rozvoj cykloturistické trasy Mlynářská stezka - II. etapa“

na pozemku parc. č. 2028/19 k. ú. Olší nad Oslavou v jeho vlastnictví:

Sestava značení č. VMOL\_06 - instalace sloupku s dopravním značením IS 19b dle výkresu č. 12.3.

Ve Velkém Meziříčí

dne

18. 12. 2023



*podpis*





## MĚSTO VELKÉ MEZIŘÍČÍ

STAROSTA

Váš dopis značky/ze dne: /

Číslo jednací: SMB/60448/2023-kasp /330/2023

Vyřizuje/telefon: Ing. Martin Kašpar/566 781 215

Ve Velkém Meziříčí dne: 24.10.2023

Partnerství,o.p.s.

Údolní č. 567/33

602 00 Brno

Město Velké Meziříčí souhlasí s navrženou místní úpravou provozu „Revitalizace a rozvoj cykloturistické trasy Mlynářská stezka - II. etapa“ na pozemních komunikacích ve svém majetku a správě a umístěním směrového značení na sloupech veřejného osvětlení apod. ve svém majetku dle dokumentace navržené úpravy, zahrnující instalaci nového a úpravu stávajícího směrového značení cyklotras ve městě Velké Meziříčí dle výkresu č. 18, 18.1 až 18.5, v místní části Olší nad Oslavou dle výkresu č. 12, 12.1 až 12.5, v místní části Svařenov dle výkresu č. 15 a 15.1 a tabulkového přehledu značení.

S pozdravem

Ing. arch. Alexandros Kaminaras

starosta

Obecní úřad Netín  
Netín 11  
594 44 Radostín nad Oslavou

souhlasí

Obec Netín souhlasí s navrženou místní úpravou provozu „Revitalizace a rozvoj cykloturistické trasy Mlynářská stezka - II. etapa“ na pozemních komunikacích ve svém majetku a správě a umístěním směrového značení na sloupech veřejného osvětlení, rozhlasu, cykloznačení apod. ve svém majetku dle dokumentace navržené úpravy, zahrnující instalaci nového a úpravu stávajícího směrového značení cyklotras dle výkresu č. 10 a 10.2 a tabulkového přehledu značení.

Ve Netíně

dne

20. 2. 2024

**OBEC NETÍN**  
Netín 11  
594 44 Radostín nad Oslavou  
tel.: 562 544 111

Li 67 - NIS TO 27A 27A

.....  
*podpis*



Obec Blížkov  
Blížkov č. 79  
59442 Měřín

souhlasí

Obec Blížkov souhlasí s navrženou místní úpravou provozu „Revitalizace a rozvoj cykloturistické trasy Mlynářská stezka - II. etapa“ na pozemních komunikacích ve svém majetku a správě a umístěním směrového značení na sloupech veřejného osvětlení, rozhlasu, cykloznačení apod. ve svém majetku dle dokumentace navržené úpravy, zahrnující instalaci nového a úpravu stávajícího směrového značení cyklotras dle výkresu č. 13 a 13.1 a tabulkového přehledu značení.

Ve Blížkově                      dne 22.2.2024

.....

*podpis*

# Obec Stránecká Zhoř

Stránecká Zhoř 35, 594 42 p. Měřín, tel.: 566 544 483, e-mail: obec@straneckazhor.cz

---

Obec Stránecká Zhoř souhlasí s navrženou místní úpravou provozu „Revitalizace a rozvoj cykloturistické trasy Mlynářská stezka - II. etapa“ na pozemních komunikacích ve svém majetku a správě a umístěním směrového značení na sloupech veřejného osvětlení, rozhlasu apod. ve svém majetku dle dokumentace navržené úpravy, zahrnující instalaci nového a úpravu stávajícího směrového značení cyklotras dle výkresu č. 14, 14.1 až 14.7 a tabulkového přehledu značení.

Josef Kadela  
starosta obce

Stránecká Zhoř 11. 10. 2023

IČO: 00599841

Bank. spojení: KB Velké Meziříčí  
č.ú. 18624751/0100





## OBEC UHŘETOV

Uhřetov, čp. 23, PSČ 594 41, tel: 566 520 440, IČ 00842575  
Email: [obec@uhretov.cz](mailto:obec@uhretov.cz), Banka: ČS a.s., č. účtu: 1621789379/0800

---

V Uhřetově, 11.12.2023

**Věc: Vyjádření:**


"Obec Uhřetov souhlasí s navrženou místní úpravou provozu „Revitalizace a rozvoj cykloturistické trasy Mlynářská stezka - II. etapa“ na pozemních komunikacích ve svém majetku a správě a umístěním směrového značení na sloupech veřejného osvětlení, rozhlasu apod. ve svém majetku dle dokumentace navržené úpravy, zahrnující instalaci nového a úpravu stávajícího směrového značení cyklotras dle výkresu č. 16, 16.1 až 16.5 a tabulkového přehledu značení."

S pozdravem

Ing. Pavel Uchytel  
starosta obce

OBEC UHŘETOV

Uhřetov 23, 594 41  
tel.: 566 520 440, 607 688 396  
IČO: 00 842575



# Obec Baliny

Baliny 9, 594 01 Velké Meziříčí, IČO: 00842401

Tel.: 724 188 956

e-pošta: [ou.baliny@tiscali.cz](mailto:ou.baliny@tiscali.cz)

<http://www.baliny.cz>

ID datové schránky: g4zb4he

Vyřizuje: Monika Čermáková

Č.J.: OBA/280.15/1/2023

"Obec Baliny souhlasí s navrženou místní úpravou provozu „Revitalizace a rozvoj cykloturistické trasy Mlynářská stezka - II. etapa“ na pozemních komunikacích ve svém majetku a správě a umístěním směrového značení na sloupech veřejného osvětlení, rozhlasu apod. ve svém majetku dle dokumentace navržené úpravy, zahrnující instalaci nového a úpravu stávajícího směrového značení cyklotras dle výkresu č. 17, 17.1 až 17.3 a tabulkového přehledu značení."

S pozdravem

Monika Čermáková  
starostka obce Baliny