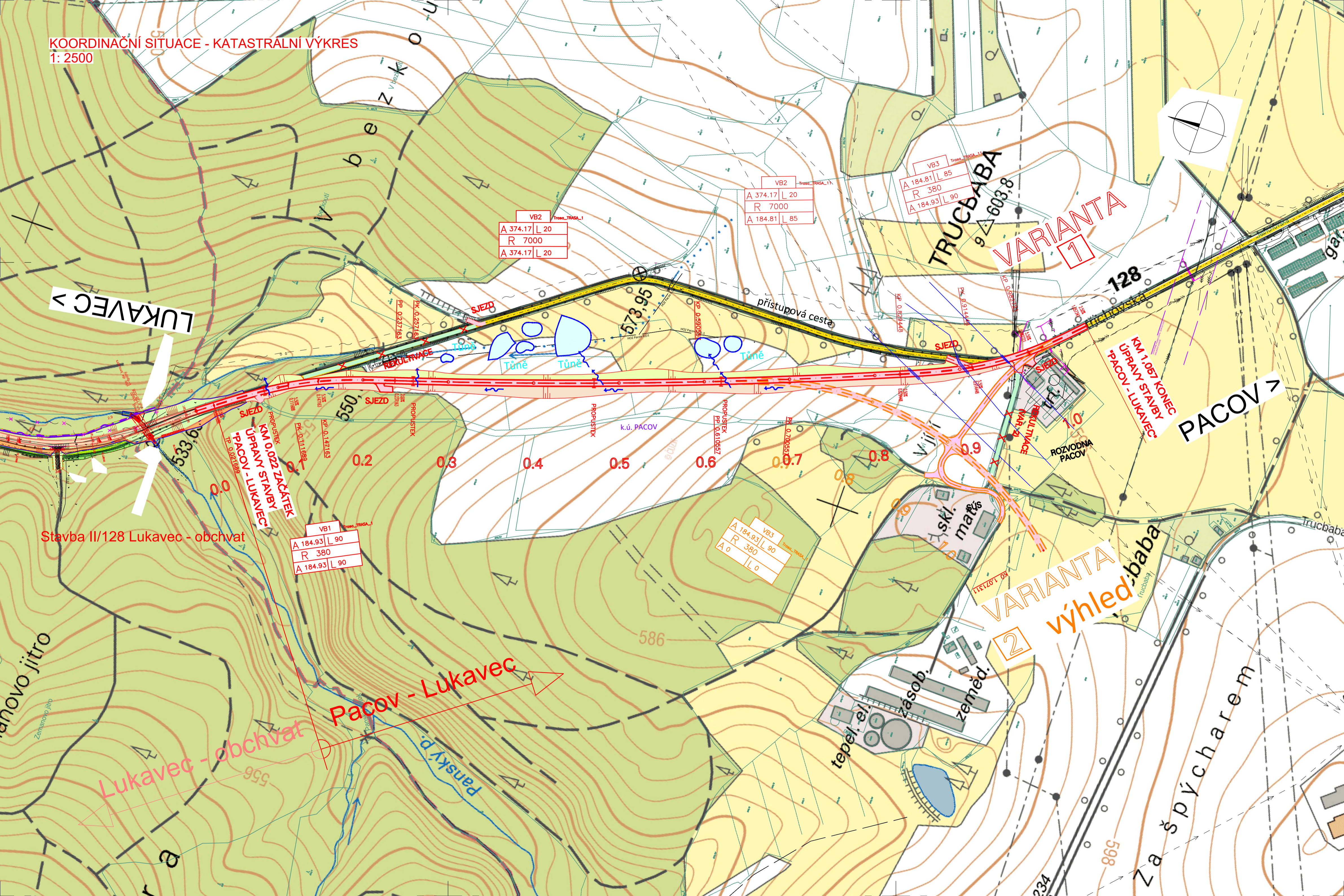


KOORDINAČNÍ SITUACE - KATASTRÁLNÍ VÝKRES
 1: 2500



- SEZNAM PŘEDPOKLÁDANÝCH STAVEBNÍCH OBJEKTŮ:
- SO 111) PŘELOŽKA SILNICE II/128
 - SO 151) POLNÍ CESTY V K. Ú. PACOV
 - SO 351) ÚPRAVY VODOVODU V KM 0,845
 - SO 352) ÚPRAVY VODOVODU V KM 0,905
 - SO 353) ÚPRAVY VODOVODU V KM 0,954
 - SO 381) ÚPRAVY MELIORACÍ
 - SO 411) PŘELOŽKA VEDENÍ VN V KM 0,964
 - SO 831) REKULTIVACE

LEGENDA:

PLOCHY:

- ASFALTOVÝ POVRCH
- POLNÍ CESTY
- NÁSYP
- ZÁŘEZ
- REKULTIVACE




SITUACE:

- NÁVRH VARIANTY Č. 1
- NÁVRH VARIANTY Č. 2

B
 ST

2021/0060 II/128 Pacov - Lukavec	
OBJEDNATEL: KRAJ VYSOČINA Odbor dopravy a silničního hospodářství Žitkova 1882/57, 587 33 JIHLAVA	
Kraj Vysočina	

PROJEKTANT: HBH Projekt spol. s r.o. Kabátníkova 5, 602 00 Brno	
HBH projekt	
Č. ZAKÁZKY 2021/0060	

SOUŘADNICOVÝ SYSTÉM: S-JTSK		VÝŠKOVÝ SYSTÉM: B.p.v.	
VEDOUČÍ PROJEKTANT	ING. MALEC		
ZODPOVĚDNÝ PROJEKTANT	ING. MALEC		
VYPRACOVAL	ING. MALEC		
KRESLIL			Projektová kancelář pro dopravní a inženýrské služby Kobylářova 5, 602 00 BRNO
KONTROLOVAL	ING. HORNOCH		
KRAJ: VYSOČINA	OKRES: PELHŘIMOV		
KÚ: PACOV, ZHOŘEC U PACOVA, JETŘICHOVEC, BRATŘICE, SALAČOVA LHOTA		DATUM	LISTOPAD 2021
NÁZEV ČÁSTI		FORMÁT	8x44
3. STAVBA – SILNICE DLE NOVÉHO ÚP, VYHLEDÁVACÍ STUDIE		MĚŘITKO	1:2500
		ÚČEL	STUDIE
		ČÍS. ZAKÁZKY	2021/0060
		ARCHIVNÍ ČÍS.	
NÁZEV VÝKRESU	ČÍS. SOUPRAVY		ČÍS. VÝKRESU
KOORDINAČNÍ SITUACE–KATASTRÁLNÍ VÝKRES			3