



OBEC LIPNICE NAD SÁZAVOU

Lipnice nad Sázavou, čp. 50, PSČ 582 32, tel/fax: 569 486 139, obec@lipnicens.cz, www.lipnicens.cz
IC 00267813, Banka: SBERBANK a.s., č.ú. 4200290549/6800

Vážená paní
Andrea Kudrnová
AF-CITYPLAN s.r.o.
Magistrů 1275/13
PRAHA 4
140 00

V Lipnici nad Sázavou 20. 11. 2017.

Věc: Stanovisko k předloženému návrhu upravené DSP **Stavby „III/34740 křiž. 34750 - Lipnice nad Sázavou – Dolní Město**

K návrhu dokumentace na přiloženém datovém nosiči z 6.11. 2017

Předložený návrh projektové dokumentace opravy silnice III/34740 je technickou zprávou vymezen na dotčený úsek komunikace mezi staničením 9,345 km a 18,343 km. Byl vynechán úsek v obci Lipnice nad Sázavou a křižovatka silnic II/347 a III/37740.

Vynechaný úsek uvedené komunikace III/37740 v obci Lipnice nad Sázavou je rovněž předmětem nutné opravy, a kromě povrchu zejména v odvodnění komunikace, která v zimním období vykazuje skutečně nebezpečné úseky s namrzajícími vrstvami ledu přímo na komunikaci.

Důvodem vynechání úseku v obci byla nutná koordinace projektové přípravy opravy komunikace, odvodnění komunikace a projektové přípravy plánované splaškové komunikace v obci Lipnice nad Sázavou. Koordinačního jednání se zúčastnili zástupci obce Lipnice nad Sázavou, KSÚS Vysočiny a Krajského úřadu Kraje Vysočina. Zápisy přikládám. Obec Lipnice nad Sázavou má zájem na rychlé a úspěšné realizaci opravy komunikace III/34740.

V obci se nachází technická infrastruktura: podzemní a nadzemní vedení energetické distribuční soustavy nn a vn, vodovod, STL plynovod, veřejné osvětlení, komunikační vedení sítě elektronických komunikací. Obec Lipnice nad Sázavou vlastní pouze torza dešťové, nebo smíšené kanalizace, která není geodeticky zaměřena. Projekt plánované splaškové kanalizace vám můžeme na vyžádání předat v souřadnicovém systému JTSK v elektronické formě. Jedná se však o úsek v km 14.00 až 15.00, který není v této části řízení předmětem dokumentace a opravy. Jinou technickou infrastrukturu obec neprovozuje ani nevlastní.

A. Stanovisko k předložené redukované variantě

Obec Lipnice nad Sázavou od roku 2015 předkládala souhlasná stanoviska k žádostem projektanta o vyjádření k plánované opravě a zpracované dokumentaci. V březnu 2017 provedl ČÚZK obnovu operátu katastrálního území Lipnice nad Sázavou. Je nutné prověřit, zda dotčené pozemky nebyly předmětem úprav, či změn číselného označení pozemků.

Veřejnou vyhláškou byl projednán návrh změny územního plánu obce Lipnice nad Sázavou č. 1 (č.j. MHB_ORM/715/2017/VH-3, JID 43024/2017/muhb z 26.6. 2017), kterým je řešena rovněž oprava propustku na silnici III/34740.

1. 21.1. 2015, č.j. 59/15 Vyjádření k žádosti
2. 2.10. 2015, Vyjádření k existenci sítí
3. 16.3. 2015, souhlas s odnětím pozemků PUPFL
4. 14.5. 2015, ZPF
5. 26.5. 2016, č.j. 0364/16 Vyjádření k existenci sítí

Původní stanovisko obce k žádosti o vyjádření k PD bylo vypracováno a odesláno 21.1. 2015. č.j. 59/15.



OBEC LIPNICE NAD SÁZAVOU

Lipnice nad Sázavou, čp. 50, PSČ 582 32, tel/fax: 569 486 139, obec@lipnicens.cz, www.lipnicens.cz
IČ 00267813, Banka: SBERBANK a.s., č.ú. 4200290549/6800

Obec souhlasí s rekonstrukcí propustku (SO114) v silničním km 15,677 km včetně nezbytného zásahu do pozemků určených k plnění funkcí lesa (pozemky PUPFL). Projektant v průběhu přípravy upravil rozsah zásahu do PUPFL. Nyní z předložené dokumentace vyplývá, že jsou naplánovány zásahy do pozemků PUPFL 309/1, 313/1, 313/13, 391/1. Zda bude plánovanou opravou komunikace dotčen také sousední lesní pozemek parc. č. 327, vše v k.ú. Lipnice nad Sázavou není dostatečně zřejmé.

Souhlas obce s odnětím pozemků PUPFL byl vydán 16.3. 2015. Ve věci následně vydal příslušný orgán životního prostředí závazné stanovisko č.j. MHB_OŽP/2790/2016/Be-3 ze dne 12.1. 2017. Plánovanou opravou měly být dotčeny pozemky parc. č. 2113/1, 327 (PUPFL), 313/1, (PUPFL) 313/28 (PUPFL) v k. ú. Lipnice nad Sázavou. Z textu vyplývá, že OŽP se vyjádřil k původní dokumentaci s návrhem na kácení dřevin v okolí komunikace včetně některých dřevin na poz. parc. 327, k.ú. Lipnice nad Sázavou. Projekt předpokládal v souvislosti se stavbou pokácení 18 ks soliterních jedinců a 4 skupiny stromů. Důvodem dle PD byl přímý střet se stavbou, nebo výrazný jednostranný zásah do kořenového systému dřeviny.

Rozhodnutí příslušného orgánu ochrany lesa, či stavební povolení příslušného speciálního stavebního úřadu dosud zřejmě nebylo vydáno. Vzhledem k změně výčtu dotčených pozemků PUPFL je potřeba aktualizovat příslušné závazné stanovisko OŽP MÚ Havlíčkův Brod. Zřejmě bude nezbytné provést změnu vlastnického práva související s případně oddělenými částmi pozemků souvisejícími s příslušnou infrastrukturou komunikace. Smlouva zakládající právo provést stavbu a smlouva o výpůjčce byla uzavřena. Předmětem smlouvy byly dva propustky (**12,465 km a 15,637 km**), dočasný, resp. trvalý zábor pozemků parc. č. **313/1** - 100 m², 67 m² pro dočasný zábor, **313/28** - 491 m² trvalý zábor a 195 m² pro trvalý zábor, a poz. parc. č. **326/16** - 15 m² pro trvalý zábor a 22 m² pro dočasný zábor v k.ú. Lipnice nad Sázavou. Jestliže z nové upravené dokumentace vyplývá změna dotčených pozemků, měla by být upravena i příslušná smlouva o právu provést stavbu.

Souhlas ze strany obce byl vydán dne 29.4. 2016. Souhlasné stanovisko vydala rovněž na žádost obce příslušná banka, protože některé z dotčených pozemků PUPFL jsou předmětem zástavního a předkupního práva ve prospěch banky (SBERBANK, a.s.).

Z předložené dokumentace jsem dostatečně nezjistil, jakým způsobem je řešeno odvodnění pravé strany komunikace pod sjezdem na intenzivně používanou lesní cestu v silničním km 15,8 komunikace III/34740.

Upozorňuji, že v objektu střední uměleckoprůmyslové školy (SOU) (km 15,18) probíhá školní výuka a jedinou přístupovou komunikací pro chodce je silnice III/34740. Je proto potřebné, zajistit bezpečný průchod stavenišťem po dobu opravy, případně zajistit, dle rozsahu konkrétních prací, v uvedeném místě náhradní chodník pro pěší.

Souhlas obce s odnětím ZPF byl vydán dne 14.5. 2015 dle Vaší dokumentace předložené 14.4. 2015 (č.j. 318/15).

Vyjádření obce k existenci sítí bylo vydáno a odesláno (adresát p. Šárka Ošťádalová) dne 26.5. 2016.

Z průběhu zpracování projektových dokumentací (projekt opravy silnice III/34740 a projekt splaškové kanalizace obce) vyplynuly dále uvedené změny, které je nutné dostatečně koordinovat do obou projektů.

B. Vymezení úseků komunikace III/34740, v kterých je plánováno umístění splašková kanalizace pod zpevněný povrch komunikace.

Vzhledem ke vzájemně odsouhlasené koordinaci projektové přípravy opravy celé komunikace III/34740 Vám rovněž zasílám na vědomí důležité informace pro přípravu DSP opravy vynechaného úseku původně v km 13,715 - 15,034. Byla dokončena PD pro územní řízení



OBEC LIPNICE NAD SÁZAVOU

Lipnice nad Sázavou, čp. 50, PSČ 582 32, tel/fax: 569 486 139, obec@lipnicens.cz, www.lipnicens.cz
IČ 00267813, Banka: SBERBANK a.s., č.ú. 4200290549/6800

splaškové kanalizace. Návrh na zahájení řízení bude podán Stavebnímu úřadu v Havlíčkově Brodě v 12/2017. Projektantem PD je VoKa Humpolec ekologické stavby, s.r.o.

Projektant byl nucen navrhnout podélné uložení kanalizační stoky do zpevněného povrchu komunikace č. III/34740 v následujícím rozsahu:

Úsek 1. Staničení 12,30 km – 13,70 km. Kanalizační stoka D - PVC250 1055m a V3 – PE90 1102m.

Úsek 2. Staničení 13,70 km – 14,00 km. Kanalizační stoka B5 – PVC250 a V1 -PE90.

Úsek 3. Staničení 14,23 km – 14,345 km. Kanalizační stoka A2-2 – PVC250.

Úsek 4. Staničení 14,39 km – 15,065 km. Kanalizační stoka A – PVC300, včetně napájecího energetického kabelového vedení 3x240+120mm² pro budoucí ČOV.

Tím byl navýšen rozsah plánovaného podélného uložení splaškové kanalizace do tělesa komunikace III/34740 (km 12,30 – 13,70) oproti původnímu předpokladu. Souhlas KSÚS byl vydán.

C. Vymezení úseků, v kterých je nutné projednat a vyřešit odvodnění povrchu komunikace č. III/34740:

1. Úsek 5. V km 13,20 – 13,40 dochází v zatáčce k přetékání dešťové vody napříč přes celou komunikaci a následně v km 13,20 odtéká nemalé množství na místní komunikaci. Při přívalových deštích dochází až k zaplavení sklepů domů č.p. 199 a č.p. 200 na poz. parc. č. 423/1 a 423/2, k.ú. Lipnice nad Sázavou.
2. Úsek 6. V km 13,75 je dešťová voda z komunikace odvedena do zahrady na poz. parc. č. 894 v osobním vlastnictví. Vlastník dlouhodobě nesouhlasí s tímto stavem.
3. Úsek 7. V km 13,91 je umístěn stávající propustek, kterým je odvodněna část komunikace v délce cca 90m. Propustkem odtéká dešťová voda na místní komunikaci na pozemku parc. č. 2220/12 a dále na pozemek parc. č. 866/2 a pozemek parc. č. 867/1 v osobním vlastnictví, vše v k.ú. Lipnice nad Sázavou. Vlastník dlouhodobě nesouhlasí s tímto stavem.
4. Úsek 8. Náměstí je již odvodněno uličními vpustěmi a samostatnou dešťovou stokou z roku 2006, která je pod náměstím v km 14,23 na III/34740 spojena v šachtě se splaškovou kanalizací a zaústěna do vybírací jímky na pozemku parc. č. 157/1, k.ú. Lipnice nad Sázavou. Jímka je umístěna na soukromém pozemku, provoz a údržba jímky je komplikovaná a finančně náročná. NUTNO řešit oddělením dešťové kanalizace. Vlastník dlouhodobě nesouhlasí s tímto stavem.
5. Úsek 9. Za jednoznačně problémový úsek z hlediska odvodnění povrchu komunikace označuji část od 14,23 km do 14,65 silnice III/34740. Přidružený prostor silnice je převážně zastavěn k okraji komunikace a neumožňuje umístit dešťovou kanalizaci mimo těleso komunikace. V uvedeném úseku dochází k odtékání dešťové vody z komunikace buď na sousední pozemky v osobním vlastnictví, nebo naopak a k mnohovrstevnatému namrzání ledu přímo na komunikaci do vrstev o síle 10-15 cm.

Část dešťové vody z komunikace bylo v roce 2011 při rekonstrukci vodní nádrže (požární) Kateřinka dočasně odvedeno do nádrže, avšak dochází k nežádoucímu zanášení dna nádrže posypovým materiálem ze silnice. Dno je utěsněno jílovou vrstvou a nelze tedy provádět jednoduché vyčištění dna nádrže od nánosů splavenin. Nádrž je součástí infrastruktury IZS.

V uvedeném úseku, zejména v km 14,55 dochází na povrchu komunikace ke zpomalení odtoku dešťové a odtávající vody, která v zimním období v noci namrzá a vytváří nebezpečný úsek. Postupně navršované vrstvy komunikace při opravách zvýšily původní niveletu vozovky a poškodily původní fundament a podezdívku oplocení, která je v současné době tělesem komunikace vytlačena do zahrady na poz. parc. č. st. 312, k.ú. Lipnice nad Sázavou. Tento úsek je nutné aktivně odvodnit a zajistit opravu podezdívky oplocení č.p. 255. Vlastník dlouhodobě nesouhlasí s tímto stavem.

6. Úsek 10. V km 14,78 – 14,86. V úseku není zajištěno dostatečné odvodnění komunikace a v důsledku deště se na okraji komunikace vytváří množství stojící vody, které nemá kam odtéct. V úseku se nachází autobusová zastávka. Část dešťové vody z komunikace údajně proniká do sklepa blízkého domu.

D. Ostatní dosud nevyřešené problémy související s komunikací



OBEC LIPNICE NAD SÁZAVOU

Lipnice nad Sázavou, čp. 50, PSČ 582 32, tel/fax: 569 486 139, obec@lipnicens.cz, www.lipnicens.cz
IČ 00267813, Banka: SBERBANK a.s., č.ú. 4200290549/6800

6. Úsek 11. V úseku 13,85 – 13,90 dochází při vyhýbání projíždějících vozidel na komunikaci III/34740 dle vyjádření vlastníka č.p. 60, (poz. parc. č. st. 68, k.ú. Lipnice nad Sázavou) k poškození střešní krytiny uvedeného domu. Zde žádám o zvážení rozšíření komunikace. Dále při rozšiřování silnice pro autobusovou dopravu v 50. – 60. letech 20. stol., údajně nebyly provedeny veškeré stavebně technické práce pro statické zajištění odbagrovaného svahu na dnešním pozemku parc. č. st. 80, k.ú. Lipnice nad Sázavou, který je dle stanoviska vlastníka nestabilní a způsobuje tím dlouhodobě degradaci kamenné zdi na uvedeném pozemku. Bylo tehdy navrženo vybudovat v místě pravostranný chodník, čímž mělo být dosaženo zpřehlednění celého úseku. Tvrzení je doloženo zápisem MNV Lipnice nad Sázavou, DI SNB Havlíčkův Brod a OSS Havlíčkův Brod z 14.3.1986.

Přílohy:

- a) Situace plánované splaškové kanalizace:
- b) Zápis z jednání KSUS Vysočiny x Obec (kateřinka)
- c) Zápis z koordinační schůzky 1
- d) Záznam z jednání k návrhu 17.9. 2014
- e) Kopie zápisu (opěrná zeď, chodník DI SNB H. Brod 14.3. 1986
- f) Kopie dopisu p. Filípek 10.6. 1996
- g) Souhlas banky

S pozdravem

OBEC
Lipnice nad Sázavou
• PSČ 582 32 •
IČ: 002 67 813, tel.: 569 486 139
DIČ: CZ00267813


Ing. Leoš Bláha,
starosta obce Lipnice nad Sázavou
tel.: 569486139
GSM: 724787754
e-mail: starosta@lipnicens.cz

Zápis z jednání

Stavba: **Malá vodní nádrž Kateřinka v Lipnici nad Sázavou,
odvodnění komunikace III. třídy Lipnice nad Sázavou**

V Lipnici nad Sázavou dne 9.4.2013.

Přítomni:


Obec Lipnice nad Sázavou: Ing. Leoš Bláha (724787754, bprojekt@technet.ms)
Pan Zdeněk Ježek, zastupitel
Zhotovitel: Ing. Vraný, UNIMONT, s.r.o. (606736614, unimont@unimont.cz)
KSÚS Vysočiny: pan Sedlák Vladimír, Dušátko Oldřich (KSÚS Vysočiny)

Na základě žádosti obce se uskutečnila schůzka ve věci projednání odvodnění komunikace III. třídy směr Dolní Město, odvodnění soukromých pozemků sousedících s komunikací a příčin sesuvu nedokončené kamenné rovnaniny na svahu mezi komunikací a malou vodní nádrží v Lipnici nad Sázavou.


1. Část komunikace (bez přidruženého prostoru) sousedí s okolními pozemky ve vlastnictví fyzických osob. Pro umístění sběrné kanalizace na okraji komunikace není dostatek prostoru. Některé ze staveb (kamenné zdi, kolny) v bezprostředním kontaktu se silnicí III. třídy jsou v havarijním stavu a ohrožují bezpečnost provozu. V lednu 2013 došlo k sesuvu kamenné zdi do komunikace, materiál byl na zásah obce odstraněn z komunikace.
2. Odvodnění povrchu komunikace je nedostatečné, množství a počet kanalizačních vpustí nestačí pojmout odtékající dešťovou vodu nebo vodu z tajícího sněhu a ledu z povrchu komunikace.
3. Z pozemku parc. č. 141 a st. poz. 165 v k.ú. Lipnice nad Sázavou ve vlastnictví manž. Plešákových vytéká na komunikaci voda vyvěrající na uvedených pozemcích. Voda na komunikaci zamrzá ve vrstvách (i více než 10 cm) a komplikuje bezpečnost provozu i zimní údržbu komunikace. Obec Lipnice nad Sázavou zajistí ve spolupráci s vlastníky dotčených nemovitostí odvodnění pozemků mimo komunikaci dešťovou kanalizací uloženou na pozemcích vlastníků. Kanalizace bude zaústěna do šachty ústící do nádrže Kateřinka.
4. Kanalizační vpusti (2 ks) u č.p. 240 na okraji komunikace jsou vpadlé pod úroveň terénu. Bude potřebné provést opravu. Je pravděpodobné, že je nefunkční propustek pod komunikací, kterým přitéká dešťová voda do nádrže Kateřinka. Dočasně a provizorně bude, tak jako dosud, část komunikace III. třídy odvodněna do nádrže Kateřinka, což ale není systémové řešení problému.
5. Množství povrchové dešťové vody odtékající z komunikace do vodní nádrže je významné z hlediska zamezení vzniku silných námrazků na komunikaci před č.p. 255. Zde dochází vlivem menšího spádu vozovky ke snížení rychlosti protékající povrchové vody a jejímu následnému namrzání, případně odtékání před vchod k č.p. 255. Odvodnění silnice je nutné z hlediska zajištění bezpečnosti provozu na komunikaci a z hlediska zamezení odtoku vody do č.p. 255, nebo vodní nádrže Kateřinka.
6. Bude *opraven* a pročištěn propustek pod komunikací, kanalizační roury do nádrže Kateřinka, doplněna nová vpust na pravé straně komunikace a bude zahájeno projednání přípravy projektu odvodnění povrchu komunikace. Provizorní opravy zajistí společnost Unimont na základě objednávky KSÚS Vysočiny.
7. Na pravé straně komunikace je povrchová voda dlouhodobě svedena poškozenou kanalizační rourou do vodní nádrže Kateřinka. Voda protéká a prosakuje mimo tuto kanalizační rouru do podkladových vrstev krajnice komunikace, namrzá a rozpíná se v kamenné rovnanině a poškozuje kameninovou rovnaninu v nádrži. Lze se opodstatněně domnívat, že k destrukci původní kamenné rovnaniny došlo z uvedeného důvodu. Kromě toho je nádrž zanášena významným množstvím posypového materiálu z komunikace. Vyčištění nádrže od usazenin je spojeno s rizikem poškození a odstranění izolační jílové vrstvy na dně nádrže, se kterým je poté spojeno následné prosakování nádrže a ohrožení pod ní stojících domů.

8. Systémové odvodnění komunikace III. třídy bude nutné řešit projektem za účasti vlastníka a správce komunikace, obce Lipnice nad Sázavou a vlastníků sousedních pozemků.

Přílohy: 1) Kopie zápisu ze stavebního deníku
2) snímek poškozené kamenné rovnániny
3) Kopie dopisu paní Svobodové



p. Sedlák Vladimír KSÚS Vysočiny



L. Bláha, Lipnice nad Sázavou
starosta



KSÚS Vysočiny Dušátko Oldřich



Ing. Vraný, UNIMONT, s.r.o.

Zápis z KD č. 1

Stavba: **Malá vodní nádrž Kateřinka v Lipnici nad Sázavou**

V Lipnici nad Sázavou dne 12.10.2012.

Přítomni:

Obec Lipnice nad Sázavou: Ing. Leoš Bláha (724787754, bprojekt@technet.ms)

Zpracovatel PD: Ing. Tomáš Sobotka (605538840, tomas.sobotka@email.cz)

Stavební dozor: Ing. Miroslav Vondra (602132727, vhs.gj@email.cz)


Zhotovitel: pan Jiří Cihlář nedostavil se, omluven telefonicky (602292569, unimont@unimont.cz)

V souladu s ustanovením smlouvy o dílo na uvedenou stavbu se uskutečnil kontrolní den. Přítomní projednali dále uvedený okruh otázek a stav plnění předmětu smlouvy o dílo.

1. Smlouvy o provádění autorského a stavebního dozoru jsou uzavřeny a strany nemají připomínek k obsahu. Ing. Vondra obdržel jedno paré projektové dokumentace včetně změn vypracovaných projektantem Ing. Sobotkou.
2. Projednání připomínky Ing. Poláka.
Ing. Polák písemně dne 5. 9. 2012 (stanovisko obdržely všechny strany) upozornil na rizikové části rekonstrukce nádrže. V rekonstruované nádrži není žádná voda, je pravděpodobné, že vodotěsná podkladová vrstva nádrže byla v minulosti při čištění nádrže neodborně zčásti nebo úplně odstraněna a z toho důvodu nádrž pravděpodobně silně prosakuje.
Doporučení pro zhotovitele – dostatečně prověřit izolační vrstvu dna nádrže. V případě pozitivního zjištění zajistit doplnění izolační vrstvy dna potřebným množstvím jílu s dostatečnou kvalitou a zamezit případnému průsaku vody dnem nádrže. Odhadem se jedná max. o 150 m³ jílu. Vrstva o síle 0,35-0,45 m se uválcuje. V souladu se zápisem o předání stavby ze dne 11.9.2012 připraví zhotovitel cenovou nabídku na doplnění jílové vrstvy, vzdálenost dovozu a kvalitu jílu, místo zdroje.
Stanovisko projektanta
3. V souladu se závěrem předávacího protokolu stavby RMVN Kateřinka ze dne 11.9.2012 zhotovitel doloží časový plán výstavby a návrh předpokládaných termínů konání kontrolních dnů pro zajištění časové koordinace s ostatními účastníky výstavby.
4. Vliv venkovních teplot na technologické procesy může být negativní v případě poklesu venkovní teploty pod 5 st. C., jak na zrání betonu, tak na úpravu jílové izolační vrstvy. Plánovat práce s ohledem na tuto skutečnost.
5. Stavební práce nebyly dosud zahájeny. Praktické zahájení stavby je stále reálné. Smluvní termín dokončení stavby je 31. 12. 2012.
6. Odpovědný zástupce zhotovitele se telefonicky spojí s Ing. Vondrou (602132727) za účelem projednání pracovního postupu a dalších podrobností vyžadovaných stavebním dozorem.
7. Zhotovitel připraví a do 7 dní doručí zástupcům stran návrh pracovního postupu, jak je uvedeno v předávacím protokolu ze dne 11. 9. 2012.
8. Stavební činnost bude fotograficky pravidelně dokumentována.


Investor


Zhotovitel


stavební dozor


Projektant

Zápis z jednání

Obec Lipnice nad Sázavou	
Došlo 29. 09. 2014	
Č. j. 447/14	Podatel: [signature] příloh: 8

Stavba: **III/34740 křiž. 34750 - Lipnice nad Sázavou - Dolní Město**

V Lipnici nad Sázavou dne 17. 9. 2014.

Přítomni:

KSÚS Vysočiny:	Ing. Petr Klimeš (734766348, klimes.p@ksusv.cz) pan Pavel Krupička (724026240, krupicka.p@ksusv.cz)
Zpracovatel PD: AF-CityPlan	Bc. Michaela Sedlecká (778433083, michaela.sedlecka@afconsult.com) Pan Tomáš Havlík (tomas.havlik@afconsult.com) Pan Jiří Zapadlo (jiri.zapadlo@afconsult.com)

Obec Lipnice nad Sázavou:	Ing. Leoš Bláha (724787754, starosta@lipnicens.cz) Bc. Marek Hanzlík (606521973, mistostarosta@lipnicens.cz)
---------------------------	---

Na základě výzvy zpracovatele PD se uskutečnila schůzka ve věci projednání přípravy stavby opravy uvedené komunikace č. III/34740. Předmětem projekčních prací je oprava silnice III/34740 od km 9,393 do km 18,370 viz situace, kromě centra obce Lipnice nad Sázavou. Průměrná šířka silnice je 6,0 m. Stávající povrch silnice je převážně z penetračního makadamu.

1. Byl podrobně projednán návrh řešení v úseku od křižovatky „Krásná Hora, Lipnice n. S. po hranici katastru směr Dolní Město.
2. Křižovatka (km 9,393) včetně dopravního značení bude upravena. Dominantní část provozu směřuje do Lipnice nad Sázavou. Ostrůvek bude zrušen. Hlavní komunikace bude označena směr Lipnice nad Sázavou.
3. Stromy rostoucí na silničním pozemku a současně zasahující na hranici průjezdního profilu komunikace budou odstraněny, předpokládá se zajištění náhradní výsadby. V lesních úsecích ze sousedních pozemků PUPFL proniká do podkladových vrstev komunikace na mnoha místech množství kořenů, které nadzdvihují a deformují zpevněný povrch komunikace a ohrožují bezpečnost provozu. Z tělesa komunikace budou kořeny odstraněny, způsob zabránění dalšímu průniku kořenového systému do tělesa komunikace bude dodatečně upřesněn.
4. V zastavěném území obce Lipnice nad Sázavou dosud nemohlo být dostatečně vyřešeno odvodnění povrchu komunikace, včetně odvedení a zásaku dešťových vod do okolních pozemků z důvodu charakteru zástavby, terénu a podloží. Kanalizační vpusti nestačí pojmout odtékající dešťovou vodu, nebo vodu z tajícího sněhu a ledu z povrchu komunikace a ztěžují zimní údržbu.


Profil terénu v obci, která je rozložena kolem vrcholu kopce s hradem Lipnice (600 m.n.m.) a její kompaktní v základu středověká zástavba neumožňuje použít jednoduché odvodnění a zejména vsakování do okolních pozemků a není zde dostatek vodotečí. Zájmové území je na skalním podloží. Na vrcholech kopců v centru obce vystupuje zvětralý až zdravý granit až k povrchu terénu, v okolí obce se nachází mnoho granitových lomů, ve kterých dodnes probíhá těžba kamene. Níže jsou svahy kopce zakryty svahovými hlínami a sutěmi v předpokládané mocnosti od 0 m na vrcholu na 1,5 m až 3 m při hranici zájmového území na úpatí kopce


Část komunikace (a to bez přidruženého prostoru) sousedí s okolními pozemky ve vlastnictví fyzických osob. Pro umístění sběrné kanalizace na okraji komunikace není místy dostatek prostoru. Je potřebné zvážit umístění dostatečného množství kanalizačních vpustí a odvedení dešťových vod (dešťová kanalizace) do míst vhodných pro jejich zásak. Dočasně a provizorně je část komunikace III. třídy odvodněna do malé vodní nádrže Kateřinka, která se zanáší splaveným posypovým materiálem. To znamená projektovou přípravu včetně provedení územního a stavebního řízení.


Vymezení úseků komunikace s potřebou instalace vpustí a dešťové kanalizace:


- I. 13.100-13.350 km
II. 13.700-13.900 km
III. 14.350-14.900 km

5. Napojení některých místních komunikací nebo vjezdů (např. poz. parc. č. 2161 a poz. parc. č. 1263/3, k.ú. Lipnice nad Sázavou) na předmětnou komunikaci brání dle stanoviska zástupce investora a projektanta jednoduchému a levnému odvodnění silnice. Zástupce investora navrhuje, aby potřebnou investici do instalace propustků pod místními komunikacemi v místech napojení na komunikaci II/34740 provedla obec Lipnice nad Sázavou.
6. Obec zajistila zpracování předprojektové dokumentace pro zprávu o uplatňování územního plánu obce dle § 55, odst. 1 zák. č. 183/2006 Sb (stavební zákon) a podklady pro závazný dokument Plán rozvoje vodovodů a kanalizací Kraje Vysočina dle zákona o vodovodech a kanalizacích, z kterého vyplývá vypracování projektové dokumentace včetně zásahu do tělesa komunikace III/34740.
7. Systémové odvodnění komunikace III. třídy bude nutné řešit projektem za účasti vlastníka a správce komunikace, obce Lipnice nad Sázavou a vlastníků sousedních pozemků. Vzhledem k potřebě koordinace při zpracování projektových dokumentací pro jednotlivé stupně správních řízení a staveb bude pravděpodobně vhodné rozdělit realizaci plánované opravy komunikace III/34740 na související zájmové části.
8. Navrhujeme uskutečnit koordinační jednání za účasti zástupce Kraje Vysočina, KSÚS Vysočiny a Obce Lipnice nad Sázavou s cílem stanovit postup další koordinace. Termín II. polovina října 2014 (po komunálních volbách).
9. Obec zdůrazňuje potřebu zpracování dokumentace opravy dostatečně „kapacitního“ vjezdu na místní komunikaci na pozemku parc. č. 2161, k.ú. Lipnice nad Sázavou včetně odvodnění, protože se jedná o primární vjezd do areálu bioplynové stanice společnosti Podhradí, s.r.o., která používá rozměrné a těžké zemědělské soupravy pro zásobování a provoz BPS. Jestliže z některého právního předpisu vyplyne povinnost obce zajistit financování opravy sjezdu, bude obec tuto část financovat ve spolupráci s dominantním uživatelem uvedeného sjezdu.
10. Obec respektuje důvody uvedené zástupcem investora (KSÚS Vysočiny, Ing. Petr Klimeš) ve smyslu využití zbytku životnosti silnice III/34740 k provedení koordinované projektové přípravy dešťové a splaškové kanalizace v kritických úsecích v zastavěném území obce Lipnice nad Sázavou. V této věci navrhujeme, aby se jednání dle bodu č. 8 zúčastnil oprávněný zástupce Kraje Vysočina s cílem projednání konkrétních opatření k zajištění budoucí koordinace. Prosíme zástupce KSÚS Vysočiny o předání kopie zápisu příslušnému odboru krajského úřadu Kraje Vysočina.



Bc. Michaela Sedlecká, AF CityPlan



p. Tomáš Havlík, AF CityPlan


Pan Jiří Zapadlo, AF CityPlan


Ing. Petr Klimeš
p. KSÚS Vysočiny

Krajská správa a údržba
silnic Vysočiny
příspěvková organizace
Kosovská 1122/16, 586 01 Jihlava
IČO: 00090450, tel.: 567 117 111


p. Pavel Krupička
KSÚS Vysočiny


L. Bláha, Lipnice nad Sázavou
starosta

OBEC
Lipnice nad Sázavou
PSČ 582 32
IČ: 002 67 813 tel.: 569 486 130


Bc. Marek Hanzlík, místostarosta

Z á p í s

o jednání vyvolaném MNV v Lipnici nad Sáz. a konaném dne 14.3.1986
na MNV v Lipnici nad Sáz. za účelem projednání úpravy silnice III.
třídy č. 34 740 směr Havl. Brod -úsek východní části obce.

Přítomní : s. ing Brozd OSS Havl. Brod
s. ing Dipold DI SNB "
s. Procházka Jan, s. Filípek Jan, s. Salák Jar. občané
dotčeného prostoru
s. Jeřábek a Anděl za PS VB
s. Zatečka taj. MNV
omluven zástupce ONV

Ke zahájení jednání bylo provedeno šetření úseku na místě
samým a bylo zjištěno :

DI SNB Havl. Brod -bude vydáno rozhodnutí
umístit dopravní značku omezení rychlosti na 40 km v obou směrech
zástupce DI má ten náspř, že lze vybudovat pravostranný chodník tím,
se odláme akála a odebere zemina v této části až po domek čp 212
Tímto by došlo k přehlednější celého úseku

OSS Havl. Brod s navrhovaným řešením t.j.
vybudování pravostranného chodníku souhlasím a zároveň doporučujeme
pro uvedený úsek vypracovat zjednodušenou proj. dokumentaci, která by
řešila i případné rozšíření silnice. Protože půjde o dlouhodobější
řešení zajistí OSS Havl. Brod okamžité odstranění zarostlých keřů,
které brání rozhledu a oadí dopravní značení dle DI Havl. Brod

PS VB jednotka Lipnice n/S. souhlasíme
s opatřením DI Havl. Brod a požadujeme urychlené řešení situace.

obč. Jar. Salák - požadují epřehlednit prostor, kde je umístěna
dopr. značka/označení jiné nebezpečí/s dostk. tab.
Př podporují názor urychleného řešení.




obč. Procházka - souhlasím s tím, aby před mím domkem čp 212 byla
provedena úprava terénu tak, že bude odlámana akála
a umožněn vjezd do dvora domku.

obč. Filípek - souhlasím s řešením a požadují vybudování opěrné
zdi u mého rekreač. domku čp 52 a zajištění mého
tarsou případně jeho opravu.

MNV Lipnice nad Sáz. po dohodě s odborem do-
pravy ONV Havl. Brod zajistí fin. prostředky na zpracování proj. do-
kumentace a uvedenou úpravu. Dále na základě zpracované dokumentace
projedná s vedením SOU ČMK či dalšími organizacemi v obci pomoc
při realizaci této stavby. Budou požádáni též občané sousedící s tou-
to staveb, úpravou o brigádnickou pomoc. Pro DI SNB Havl. Brod ne-
vrhujeme svěřit zda by pro současné období nebo řešení umístit dop.
značky dej přednost a má přednost v jízdě.

Předtento schváleno a podepsáno :

npr. ing. Dipold




Fig. 204 H
Procházka

Vážené obecní zastupitelstvo,

obracím se na Vás se žádostí o pomoc a radu k situaci, která vznikla u mé kamenné ohradní zdi a jeví se jako havarijní. Situace je již natolik vážná, že případným sesutím svahu a kamenného tarasu jsou bezprostředně ohroženi jak chodci tak i silniční provoz.

Jedná se o kamenný ohradní taras u mého rekreačního objektu č.p.172 v Lipnici nad Sázavou. Tento je postaven na vrcholu přilehlého svahu k průjezdové silnici směr Havlíčkův Brod a v současné době je nebezpečně vychýlen ve směru ke zmíněné komunikaci. Oprava vychýleného tarasu spočívá vlastně v celkové opravě včetně základů. Vzhledem k tomu, že svah k silnici je nesoudržný a ujíždí není proto možné provést řádné založení základového zdiva. Domnívám se, že k následné nesoudržnosti přilehlého svahu došlo vlivem rozšíření komunikace a je nutné zde počítat se zpevněním svahu - např. opěrnou zdí.


V roce 1986 bylo na MNV Lipnice nad Sázavou konáno jednání za účelem projednání úpravy zmíněné komunikace. V zápisu z tohoto jednání bylo přislíbeno vybudování opěrné zdi a oprava kamenného tarasu u mého rekreačního domku č.p.172, což dosud nebylo učiněno.

Žádám Vás proto o sdělení, jak řešit takto vzniklou situaci a zda Obecní úřad v Lipnici nad Sázavou má ve svém plánu úpravu této komunikace a zpevnění přilehlých svahů.

Děkuji, s pozdravem

Jaroslav Filípek

Na spojce 10
101 00 PRAHA 10



V Praze dne 10. 6.1996

Příloha: kopie zápisu ze dne 14.5.1986,



Obec Lipnice nad Sázavou	
Došlo - 3. 10. 2016	
Č.j.	Počet listů/ příloh:



Sberbank CZ, a.s.
U Trezorky 921/2, 158 00 Praha 5 - Jinonice, Česká republika
IČO: 25083325, DIČ: CZ25083325
Bankovní spojení: 8010200037/6800, Kód banky: 6800
IBAN: CZ9468000000008010200037, BIC: VBOECZ2X
www.sberbankcz.cz, Infolinka 800 133 444

Obec Lipnice nad Sázavou
582 32 Lipnice nad Sázavou 50

Brno, dne 22.9.2016 / ivv

**Věc: Oznámení o udělení souhlasu s odnětím pozemku určeného k plnění funkcí lesa, k plánované akci:
„III / 34740 křiž. 34750 – Lipnice nad Sázavou – Dolní město“**

Sberbank CZ, a.s., se sídlem U Trezorky 921/2, 158 00 Praha 5 - Jinonice, IČO 250 83 325, zapsaná v obchodním rejstříku vedeném Městským soudem v Praze, spisová značka B 4353 (dále jen „banka“) tímto **uděluje souhlas s odnětím následujícího pozemku určeného k plnění funkcí lesa:**

parc. č. 327 – trvalý zábor 7m², dočasný zábor 13m²

nacházejícího se na LV č. 10001, v katastrálním území Lipnice nad Sázavou, obec Lipnice nad Sázavou, zapsané v katastru nemovitostí vedeném Katastrálním úřadem pro Vysočinu, Katastrálním pracovištěm Havlíčkův Brod.

Toto potvrzení je vystaveno na žádost klienta.

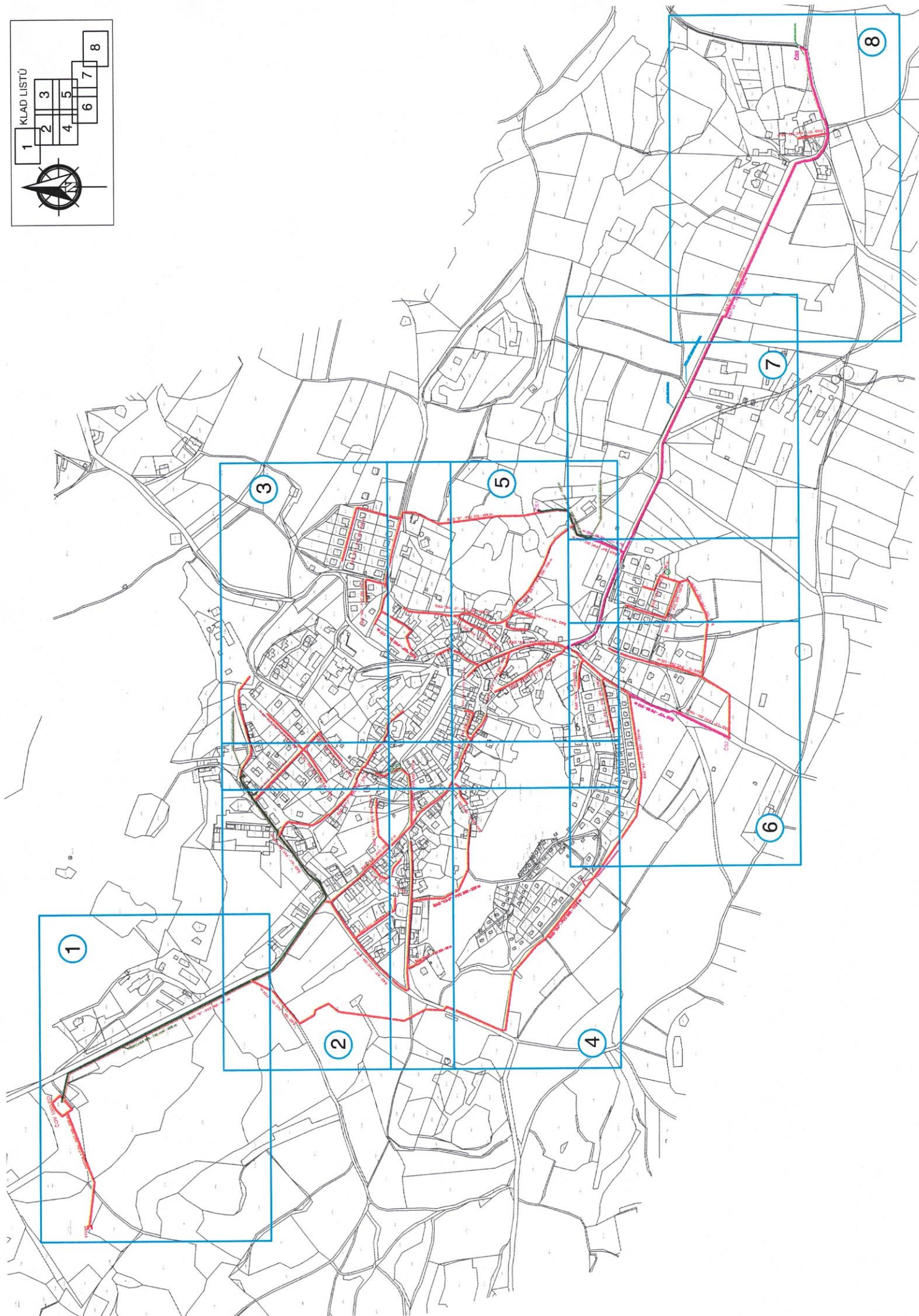
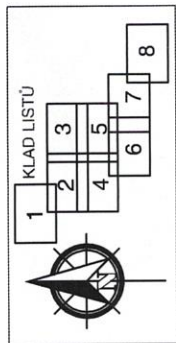
S pozdravem,

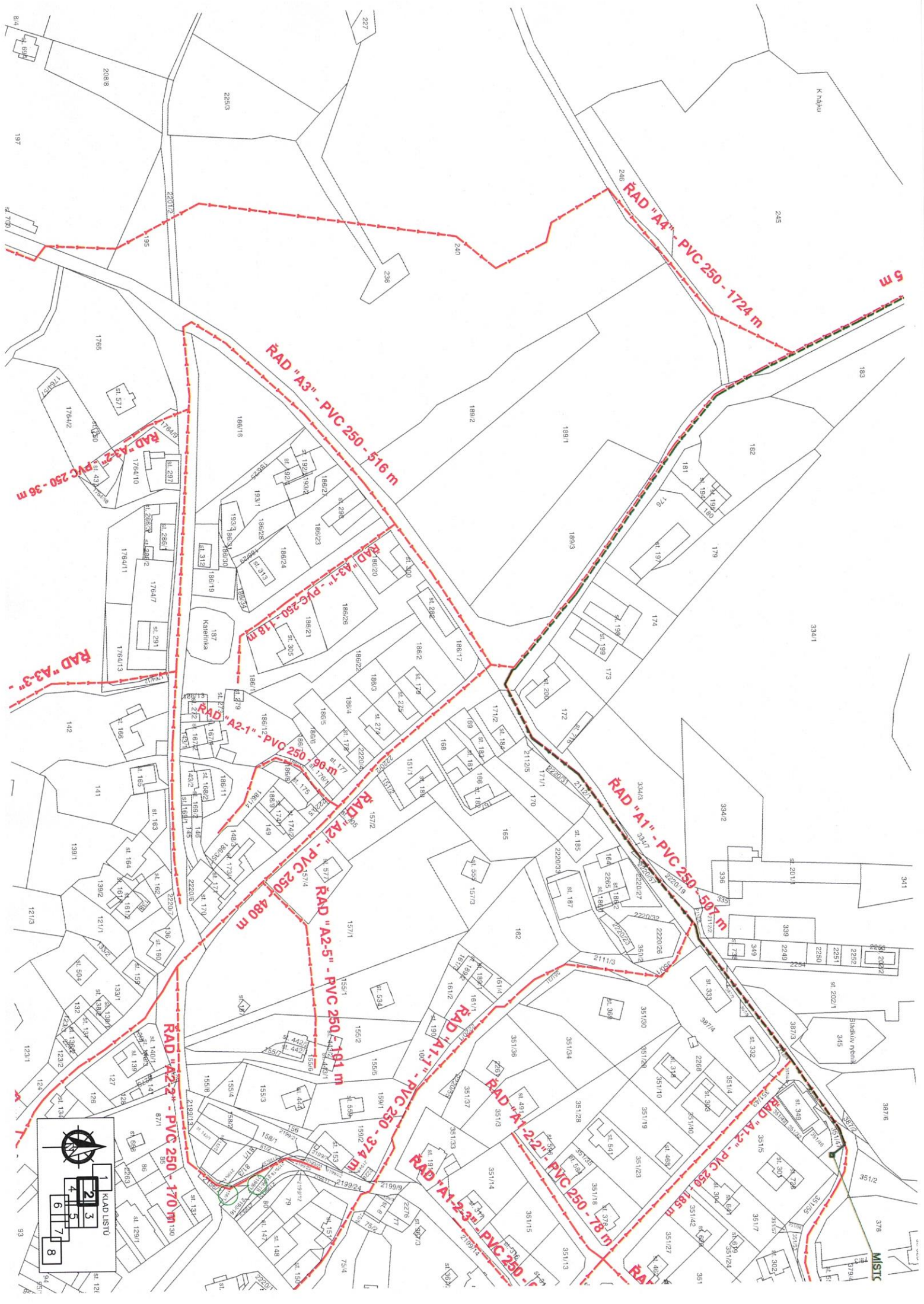
 **Sberbank CZ, a.s.**
IČO 250 83 325

Mgr. Michal Vlasák Hana Kubíčková

Banka
(podpis)

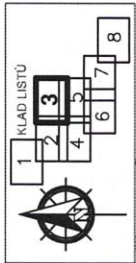
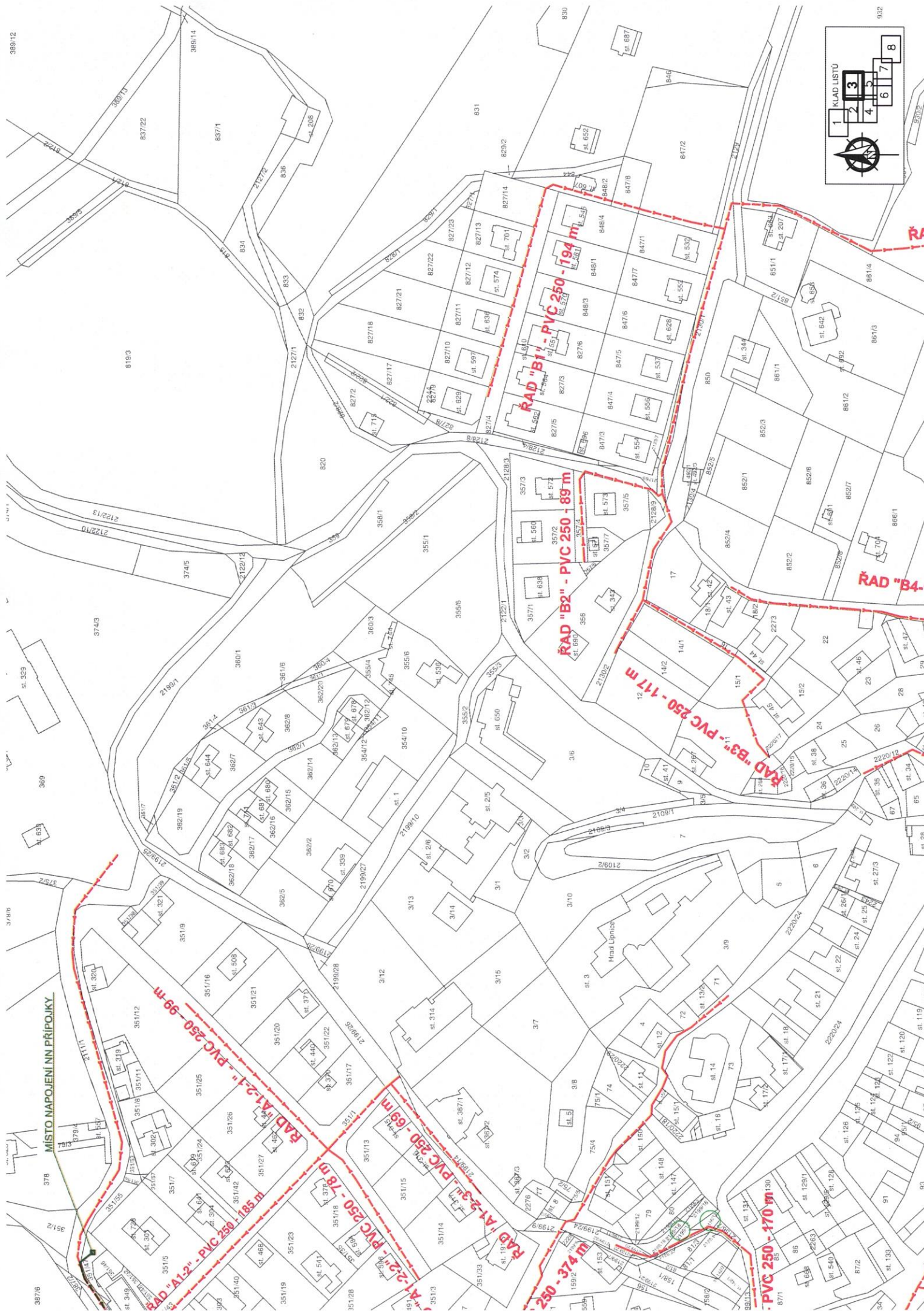
Sberbank CZ, a.s.
Heršpická 5
CZ - 658 26 Brno
IČ: 25 08 33 25 -48-

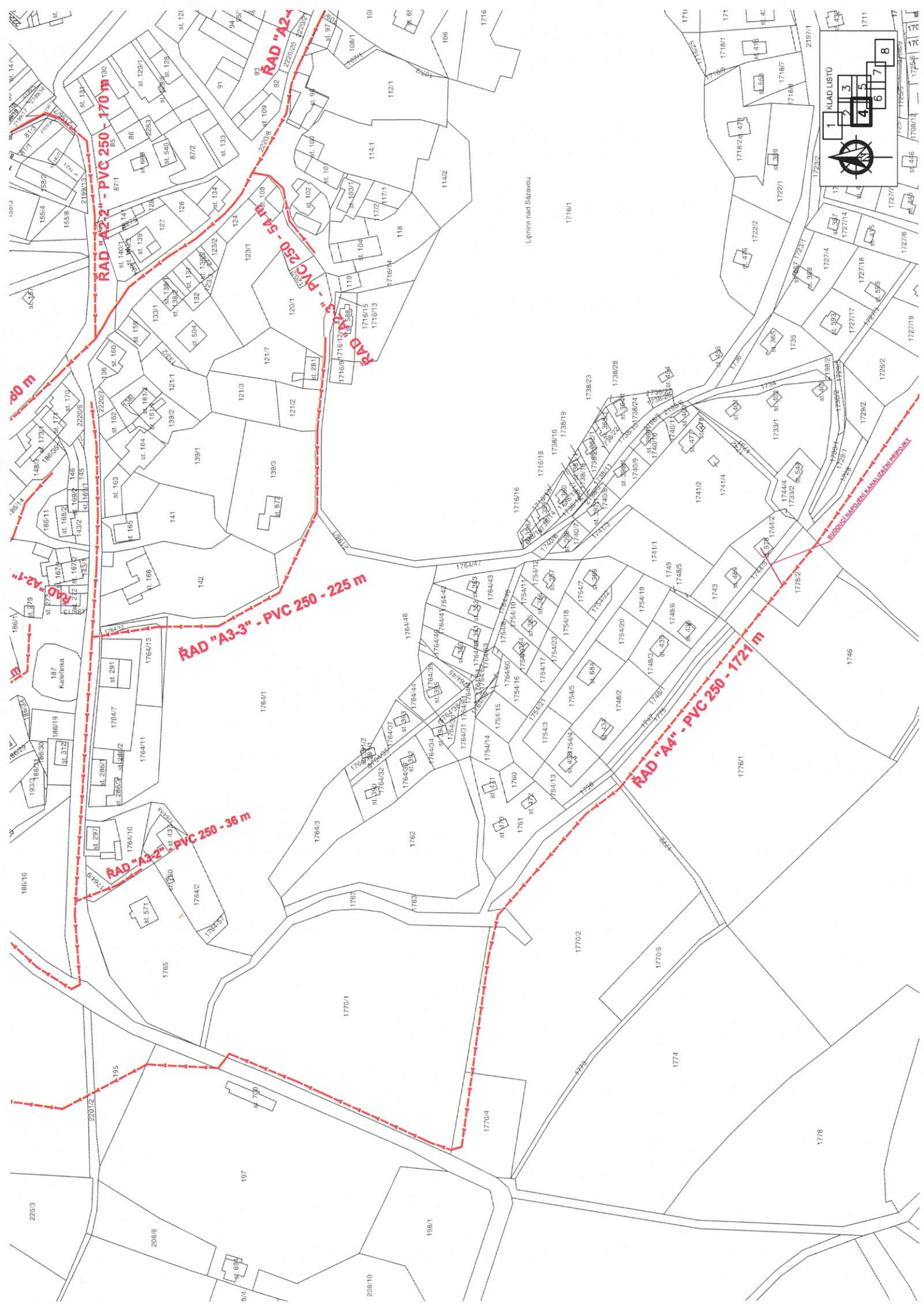


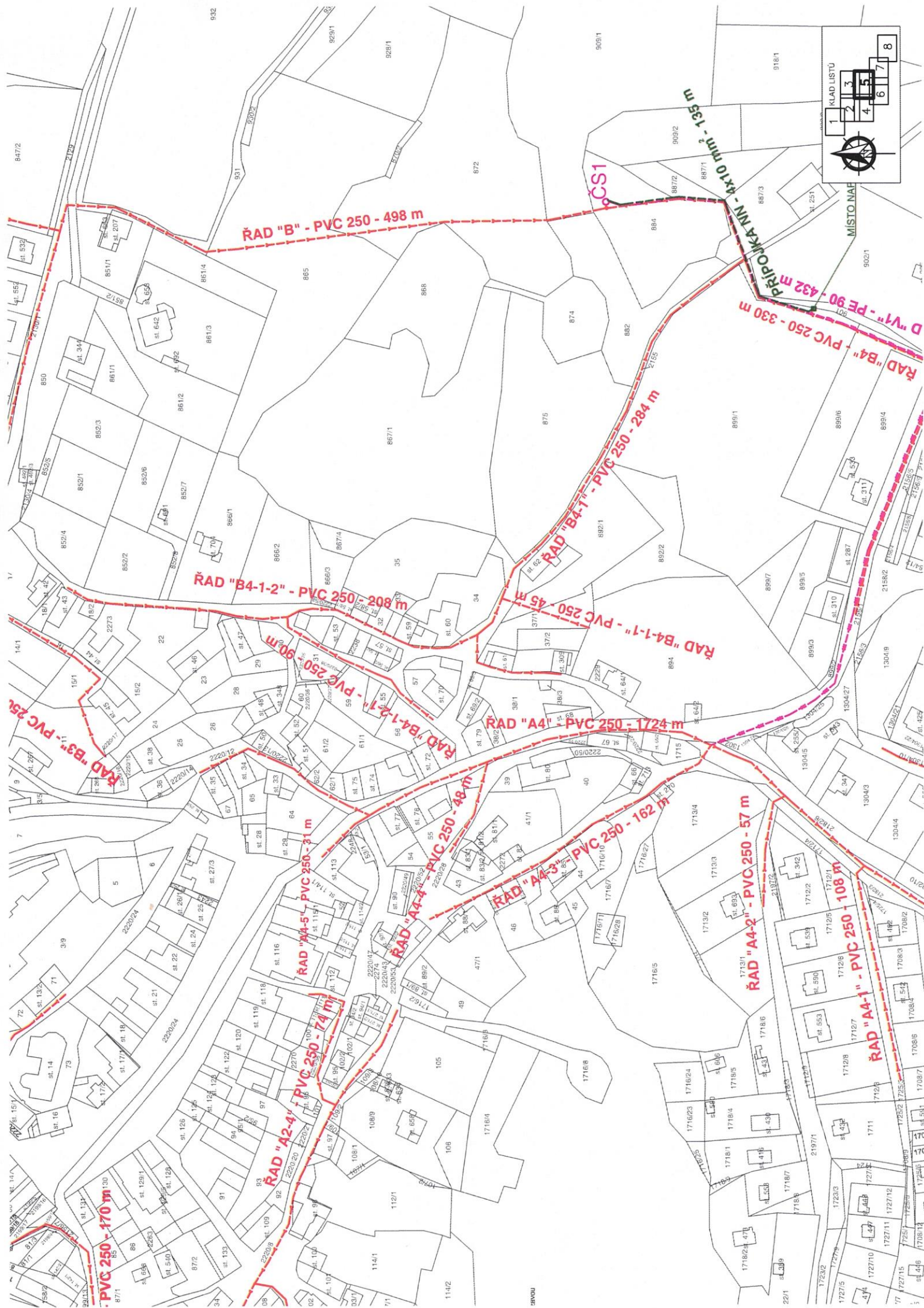


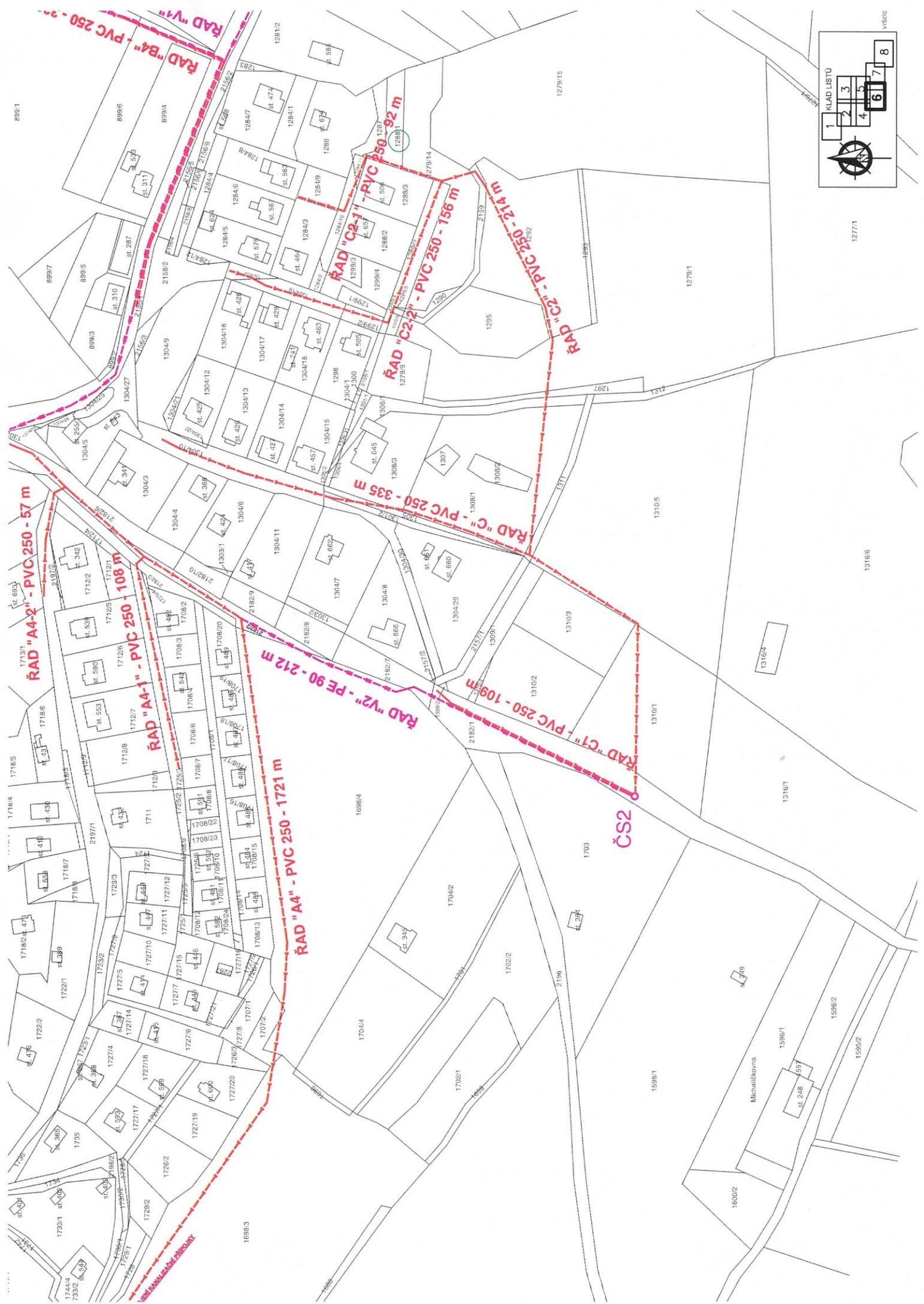
Proposed Drainage Paths and Lengths:

- RAD "A3" - PVC 250 - 516 m
- RAD "A3-1" - PVC 250 - 18 m
- RAD "A3-2" - PVC 250 - 36 m
- RAD "A3-3" - PVC 250 - 18 m
- RAD "A2-1" - PVC 250 - 96 m
- RAD "A2-2" - PVC 250 - 480 m
- RAD "A2-3" - PVC 250 - 191 m
- RAD "A2-4" - PVC 250 - 374 m
- RAD "A1-1" - PVC 250 - 78 m
- RAD "A1-2" - PVC 250 - 185 m
- RAD "A1-2-1" - PVC 250 - 185 m
- RAD "A1-2-2" - PVC 250 - 78 m
- RAD "A1-2-3" - PVC 250 - 78 m
- RAD "A1-2-4" - PVC 250 - 78 m
- RAD "A1-2-5" - PVC 250 - 78 m
- RAD "A1-2-6" - PVC 250 - 78 m
- RAD "A1-2-7" - PVC 250 - 78 m
- RAD "A1-2-8" - PVC 250 - 78 m
- RAD "A1-2-9" - PVC 250 - 78 m
- RAD "A1-2-10" - PVC 250 - 78 m
- RAD "A1-2-11" - PVC 250 - 78 m
- RAD "A1-2-12" - PVC 250 - 78 m
- RAD "A1-2-13" - PVC 250 - 78 m
- RAD "A1-2-14" - PVC 250 - 78 m
- RAD "A1-2-15" - PVC 250 - 78 m
- RAD "A1-2-16" - PVC 250 - 78 m
- RAD "A1-2-17" - PVC 250 - 78 m
- RAD "A1-2-18" - PVC 250 - 78 m
- RAD "A1-2-19" - PVC 250 - 78 m
- RAD "A1-2-20" - PVC 250 - 78 m
- RAD "A1-2-21" - PVC 250 - 78 m
- RAD "A1-2-22" - PVC 250 - 78 m
- RAD "A1-2-23" - PVC 250 - 78 m
- RAD "A1-2-24" - PVC 250 - 78 m
- RAD "A1-2-25" - PVC 250 - 78 m
- RAD "A1-2-26" - PVC 250 - 78 m
- RAD "A1-2-27" - PVC 250 - 78 m
- RAD "A1-2-28" - PVC 250 - 78 m
- RAD "A1-2-29" - PVC 250 - 78 m
- RAD "A1-2-30" - PVC 250 - 78 m
- RAD "A1-2-31" - PVC 250 - 78 m
- RAD "A1-2-32" - PVC 250 - 78 m
- RAD "A1-2-33" - PVC 250 - 78 m
- RAD "A1-2-34" - PVC 250 - 78 m
- RAD "A1-2-35" - PVC 250 - 78 m
- RAD "A1-2-36" - PVC 250 - 78 m
- RAD "A1-2-37" - PVC 250 - 78 m
- RAD "A1-2-38" - PVC 250 - 78 m
- RAD "A1-2-39" - PVC 250 - 78 m
- RAD "A1-2-40" - PVC 250 - 78 m
- RAD "A1-2-41" - PVC 250 - 78 m
- RAD "A1-2-42" - PVC 250 - 78 m
- RAD "A1-2-43" - PVC 250 - 78 m
- RAD "A1-2-44" - PVC 250 - 78 m
- RAD "A1-2-45" - PVC 250 - 78 m
- RAD "A1-2-46" - PVC 250 - 78 m
- RAD "A1-2-47" - PVC 250 - 78 m
- RAD "A1-2-48" - PVC 250 - 78 m
- RAD "A1-2-49" - PVC 250 - 78 m
- RAD "A1-2-50" - PVC 250 - 78 m
- RAD "A1-2-51" - PVC 250 - 78 m
- RAD "A1-2-52" - PVC 250 - 78 m
- RAD "A1-2-53" - PVC 250 - 78 m
- RAD "A1-2-54" - PVC 250 - 78 m
- RAD "A1-2-55" - PVC 250 - 78 m
- RAD "A1-2-56" - PVC 250 - 78 m
- RAD "A1-2-57" - PVC 250 - 78 m
- RAD "A1-2-58" - PVC 250 - 78 m
- RAD "A1-2-59" - PVC 250 - 78 m
- RAD "A1-2-60" - PVC 250 - 78 m
- RAD "A1-2-61" - PVC 250 - 78 m
- RAD "A1-2-62" - PVC 250 - 78 m
- RAD "A1-2-63" - PVC 250 - 78 m
- RAD "A1-2-64" - PVC 250 - 78 m
- RAD "A1-2-65" - PVC 250 - 78 m
- RAD "A1-2-66" - PVC 250 - 78 m
- RAD "A1-2-67" - PVC 250 - 78 m
- RAD "A1-2-68" - PVC 250 - 78 m
- RAD "A1-2-69" - PVC 250 - 78 m
- RAD "A1-2-70" - PVC 250 - 78 m
- RAD "A1-2-71" - PVC 250 - 78 m
- RAD "A1-2-72" - PVC 250 - 78 m
- RAD "A1-2-73" - PVC 250 - 78 m
- RAD "A1-2-74" - PVC 250 - 78 m
- RAD "A1-2-75" - PVC 250 - 78 m
- RAD "A1-2-76" - PVC 250 - 78 m
- RAD "A1-2-77" - PVC 250 - 78 m
- RAD "A1-2-78" - PVC 250 - 78 m
- RAD "A1-2-79" - PVC 250 - 78 m
- RAD "A1-2-80" - PVC 250 - 78 m
- RAD "A1-2-81" - PVC 250 - 78 m
- RAD "A1-2-82" - PVC 250 - 78 m
- RAD "A1-2-83" - PVC 250 - 78 m
- RAD "A1-2-84" - PVC 250 - 78 m
- RAD "A1-2-85" - PVC 250 - 78 m
- RAD "A1-2-86" - PVC 250 - 78 m
- RAD "A1-2-87" - PVC 250 - 78 m
- RAD "A1-2-88" - PVC 250 - 78 m
- RAD "A1-2-89" - PVC 250 - 78 m
- RAD "A1-2-90" - PVC 250 - 78 m
- RAD "A1-2-91" - PVC 250 - 78 m
- RAD "A1-2-92" - PVC 250 - 78 m
- RAD "A1-2-93" - PVC 250 - 78 m
- RAD "A1-2-94" - PVC 250 - 78 m
- RAD "A1-2-95" - PVC 250 - 78 m
- RAD "A1-2-96" - PVC 250 - 78 m
- RAD "A1-2-97" - PVC 250 - 78 m
- RAD "A1-2-98" - PVC 250 - 78 m
- RAD "A1-2-99" - PVC 250 - 78 m
- RAD "A1-2-100" - PVC 250 - 78 m









KLAD LISTU

1	2	3
4	5	6
7	8	9

vršák

1277/1

1316/6

1316/7

1596/2

1596/1

1596/2

1596/2

1596/2





KLAD LISTU

1	2	3
4	5	6
7	8	9