


## **Identifikace sousedních pozemků**

## Informace o pozemku

Parcelní číslo:	<a href="#">st. 198/2</a>	
Obec:	<a href="#">Černovice [547760]</a>	
Katastrální území:	<a href="#">Černovice u Tábora [620530]</a>	
Číslo LV:	<a href="#">98</a>	
Výměra [m²]:	283	
Typ parcely:	Parcela katastru nemovitostí	
Mapový list:	DKM	
Určení výměry:	Ze souřadnic v S-JTSK	
Druh pozemku:	zastavěná plocha a nádvoří	

## Součástí je stavba

Budova s číslem popisným:	<a href="#">Černovice [20532]</a> ; č. p. 88; jiná stavba
Stavba stojí na pozemku:	p. č. <a href="#">st. 198/2</a>
Stavební objekt:	<a href="#">č. p. 88</a>
Ulice:	<a href="#">Dobešovská</a>
Adresní místa:	<a href="#">Dobešovská č. p. 88</a>

## Vlastníci, jiní oprávnění

Vlastnické právo	Podíl
Kraj Vysočina, Žižkova 1882/57, 58601 Jihlava	
Hospodaření se svěřeným majetkem kraje	Podíl
Domov Kopretina Černovice, příspěvková organizace, Dobešovská 1, 39494 Černovice	

## Způsob ochrany nemovitosti

Název
nemovitá kulturní památka

## Seznam BPEJ

Parcela nemá evidované BPEJ.

## Omezení vlastnického práva

Nejsou evidována žádná omezení.

## Jiné zápisy

Nejsou evidovány žádné jiné zápisy.

Řízení, v rámci kterých byl k nemovitosti zapsán cenový údaj

Nemovitost je v územním obvodu, kde státní správu katastru nemovitostí ČR vykonává [Katastrální úřad pro Vysočinu, Katastrální pracoviště Pelhřimov](#)

Zobrazené údaje mají informativní charakter. Platnost k 26.02.2018 08:00:00.

## Informace o pozemku

Parcelní číslo:	<a href="#">st. 198/3</a>
Obec:	<a href="#">Černovice [547760]</a>
Katastrální území:	<a href="#">Černovice u Tábora [620530]</a>
Číslo LV:	<a href="#">98</a>
Výměra [m <sup>2</sup> ]:	220
Typ parcely:	Parcela katastru nemovitostí
Mapový list:	DKM
Určení výměry:	Ze souřadnic v S-JTSK
Druh pozemku:	zastavěná plocha a nádvoří



## Součástí je stavba

Budova bez čísla popisného nebo evidenčního:	jiná stavba
Stavba stojí na pozemku:	p. č. <a href="#">st. 198/3</a>

## Vlastníci, jiní oprávnění

Vlastnické právo	Podíl
Kraj Vysočina, Žižkova 1882/57, 58601 Jihlava	
Hospodaření se svěřeným majetkem kraje	Podíl
Domov Kopretina Černovice, příspěvková organizace, Dobešovská 1, 39494 Černovice	

## Způsob ochrany nemovitosti

Nejsou evidovány žádné způsoby ochrany.

## Seznam BPEJ

Parcela nemá evidované BPEJ.

## Omezení vlastnického práva

Nejsou evidována žádná omezení.

## Jiné zápisy

Nejsou evidovány žádné jiné zápisy.

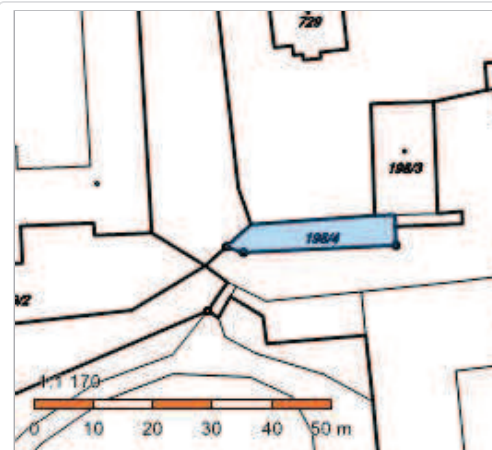
Řízení, v rámci kterých byl k nemovitosti zapsán cenový údaj

Nemovitost je v územním obvodu, kde státní správu katastru nemovitostí ČR vykonává [Katastrální úřad pro Vysočinu, Katastrální pracoviště Pelhřimov](#)

Zobrazené údaje mají informativní charakter. Platnost k 26.02.2018 08:00:00.

## Informace o pozemku

Parcelní číslo:	<a href="#">st. 198/4</a>
Obec:	<a href="#">Černovice [547760]</a>
Katastrální území:	<a href="#">Černovice u Tábora [620530]</a>
Číslo LV:	<a href="#">98</a>
Výměra [m <sup>2</sup> ]:	130
Typ parcely:	Parcela katastru nemovitostí
Mapový list:	DKM
Určení výměry:	Ze souřadnic v S-JTSK
Způsob využití:	společný dvůr
Druh pozemku:	zastavěná plocha a nádvoří



## Vlastníci, jiní oprávnění

### Vlastnické právo

Kraj Vysočina, Žižkova 1882/57, 58601 Jihlava

Podíl

### Hospodaření se svěřeným majetkem kraje

Domov Kopretina Černovice, příspěvková organizace, Dobešovská 1, 39494 Černovice

Podíl

## Způsob ochrany nemovitosti

Nejsou evidovány žádné způsoby ochrany.

## Seznam BPEJ

Parcela nemá evidované BPEJ.

## Omezení vlastnického práva

Nejsou evidována žádná omezení.

## Jiné zápisy

Nejsou evidovány žádné jiné zápisy.

Řízení, v rámci kterých byl k nemovitosti zapsán cenový údaj

Nemovitost je v územním obvodu, kde státní správu katastru nemovitostí ČR vykonává [Katastrální úřad pro Vysočinu, Katastrální pracoviště Pelhřimov](#)

Zobrazené údaje mají informativní charakter. Platnost k 26.02.2018 08:00:00.

## Informace o pozemku

Parcelní číslo:	<a href="#">st. 198/5</a>
Obec:	<a href="#">Černovice [547760]</a>
Katastrální území:	<a href="#">Černovice u Tábora [620530]</a>
Číslo LV:	<a href="#">98</a>
Výměra [m <sup>2</sup> ]:	328
Typ parcely:	Parcela katastru nemovitostí
Mapový list:	DKM
Určení výměry:	Ze souřadnic v S-JTSK
Druh pozemku:	zastavěná plocha a nádvoří



## Součástí je stavba

Budova s číslem popisným:	<a href="#">Černovice [20532]</a> ; č. p. 748; stavba občanského vybavení
Stavba stojí na pozemku:	p. č. <a href="#">st. 198/5</a>
Stavební objekt:	<a href="#">č. p. 748</a>
Ulice:	<a href="#">Dobešovská</a>
Adresní místa:	<a href="#">Dobešovská č. p. 748</a>

## Vlastníci, jiní oprávnění

Vlastnické právo	Podíl
Kraj Vysočina, Žižkova 1882/57, 58601 Jihlava	
Hospodaření se svěřeným majetkem kraje	Podíl
Domov Kopretina Černovice, příspěvková organizace, Dobešovská 1, 39494 Černovice	

## Způsob ochrany nemovitosti

Nejsou evidovány žádné způsoby ochrany.

## Seznam BPEJ

Parcela nemá evidované BPEJ.

## Omezení vlastnického práva

Nejsou evidována žádná omezení.

## Jiné zápisy

Nejsou evidovány žádné jiné zápisy.

Řízení, v rámci kterých byl k nemovitosti zapsán cenový údaj

Nemovitost je v územním obvodu, kde státní správu katastru nemovitostí ČR vykonává [Katastrální úřad pro Vysočinu, Katastrální pracoviště Pelhřimov](#)

Zobrazené údaje mají informativní charakter. Platnost k 26.02.2018 08:00:00.

## Informace o pozemku

Parcelní číslo:	<a href="#">st. 352</a>
Obec:	<a href="#">Černovice [547760]</a>
Katastrální území:	<a href="#">Černovice u Tábora [620530]</a>
Číslo LV:	<a href="#">98</a>
Výměra [m <sup>2</sup> ]:	222
Typ parcely:	Parcela katastru nemovitostí
Mapový list:	DKM
Určení výměry:	Ze souřadnic v S-JTSK
Druh pozemku:	zastavěná plocha a nádvoří



## Součástí je stavba

Budova bez čísla popisného nebo evidenčního:	jiná stavba
Stavba stojí na pozemku:	p. č. <a href="#">st. 352</a>

## Vlastníci, jiní oprávnění

Vlastnické právo	Podíl
Kraj Vysočina, Žižkova 1882/57, 58601 Jihlava	
Hospodaření se svěřeným majetkem kraje	Podíl
Domov Kopretina Černovice, příspěvková organizace, Dobešovská 1, 39494 Černovice	

## Způsob ochrany nemovitosti

Nejsou evidovány žádné způsoby ochrany.

## Seznam BPEJ

Parcela nemá evidované BPEJ.

## Omezení vlastnického práva

Nejsou evidována žádná omezení.

## Jiné zápisy

Nejsou evidovány žádné jiné zápisy.

Řízení, v rámci kterých byl k nemovitosti zapsán cenový údaj

Nemovitost je v územním obvodu, kde státní správu katastru nemovitostí ČR vykonává [Katastrální úřad pro Vysočinu, Katastrální pracoviště Pelhřimov](#)

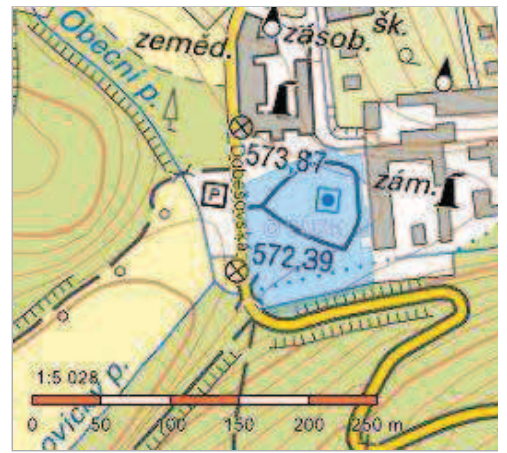
Zobrazené údaje mají informativní charakter. Platnost k 26.02.2018 08:00:00.

© 2004 - 2018 [Český úřad zeměměřický a katastrální](#), [Pod sídlištěm 1800/9, Kobylisy, 18211 Praha 8](#)  
Podání určená katastrálním úřadům a pracovištím zasílejte přímo na [jejich e-mail adresu](#).

Verze aplikace: 5.5.1 build 0

## Informace o pozemku

Parcelní číslo:	<a href="#">129/1</a>
Obec:	<a href="#">Černovice [547760]</a>
Katastrální území:	<a href="#">Černovice u Tábora [620530]</a>
Číslo LV:	<a href="#">98</a>
Výměra [m <sup>2</sup> ]:	8786
Typ parcely:	Parcela katastru nemovitostí
Mapový list:	DKM
Určení výměry:	Ze souřadnic v S-JTSK
Způsob využití:	zeleň
Druh pozemku:	ostatní plocha



## Vlastníci, jiní oprávnění

Vlastnické právo	Podíl
Kraj Vysočina, Žižkova 1882/57, 58601 Jihlava	
Hospodaření se svěřeným majetkem kraje	Podíl
Domov Kopretina Černovice, příspěvková organizace, Dobešovská 1, 39494 Černovice	

## Způsob ochrany nemovitosti

Nejsou evidovány žádné způsoby ochrany.

## Seznam BPEJ

Parcela nemá evidované BPEJ.

## Omezení vlastnického práva

Nejsou evidována žádná omezení.

## Jiné zápisy

Typ
Změna výměr obnovou operátu

Řízení, v rámci kterých byl k nemovitosti zapsán cenový údaj

Nemovitost je v územním obvodu, kde státní správu katastru nemovitostí ČR vykonává [Katastrální úřad pro Vysočinu, Katastrální pracoviště Pelhřimov](#)

Zobrazené údaje mají informativní charakter. Platnost k 26.02.2018 08:00:00.

© 2004 - 2018 [Český úřad zeměměřický a katastrální](#), [Pod sídlištěm 1800/9, Kobyličky, 18211 Praha 8](#)  
 Podání určená katastrálním úřadům a pracovištím zasílejte přímo na [jejich e-mail adresu](#).

Verze aplikace: 5.5.1 build 0

## Informace o pozemku

Parcelní číslo:	<a href="#">129/2</a>
Obec:	<a href="#">Černovice [547760]</a>
Katastrální území:	<a href="#">Černovice u Tábora [620530]</a>
Číslo LV:	<a href="#">10002</a>
Výměra [m <sup>2</sup> ]:	804
Typ parcely:	Parcela katastru nemovitostí
Mapový list:	DKM
Určení výměry:	Ze souřadnic v S-JTSK
Způsob využití:	manipulační plocha
Druh pozemku:	ostatní plocha



## Vlastníci, jiní oprávnění

Vlastnické právo	Podíl
Česká republika,	
Příslušnost hospodařit s majetkem státu	Podíl
Státní pozemkový úřad, Husinecká 1024/11a, Žižkov, 13000 Praha 3	

## Způsob ochrany nemovitosti

Nejsou evidovány žádné způsoby ochrany.

## Seznam BPEJ

Parcela nemá evidované BPEJ.

## Omezení vlastnického práva

Nejsou evidována žádná omezení.

## Jiné zápisy

Nejsou evidovány žádné jiné zápisy.

Řízení, v rámci kterých byl k nemovitosti zapsán cenový údaj

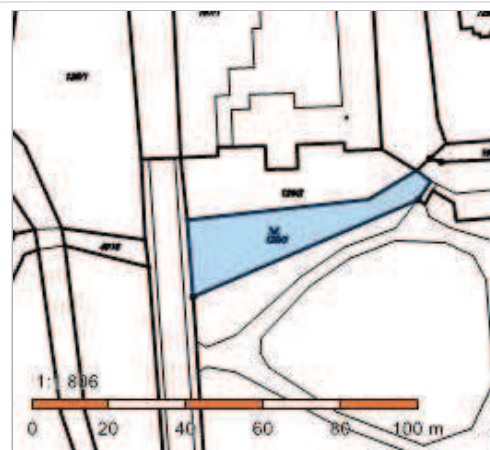
Nemovitost je v územním obvodu, kde státní správu katastru nemovitostí ČR vykonává [Katastrální úřad pro Vysočinu, Katastrální pracoviště Pelhřimov](#)

Zobrazené údaje mají informativní charakter. Platnost k 26.02.2018 08:00:00.



## Informace o pozemku

Parcelní číslo:	<a href="#">129/3</a>
Obec:	<a href="#">Černovice [547760]</a>
Katastrální území:	<a href="#">Černovice u Tábora [620530]</a>
Číslo LV:	<a href="#">98</a>
Výměra [m <sup>2</sup> ]:	696
Typ parcely:	Parcela katastru nemovitostí
Mapový list:	DKM
Určení výměry:	Ze souřadnic v S-JTSK
Způsob využití:	zeleň
Druh pozemku:	ostatní plocha



## Vlastníci, jiní oprávnění

### Vlastnické právo

Kraj Vysočina, Žižkova 1882/57, 58601 Jihlava

Podíl

### Hospodaření se svěřeným majetkem kraje

Domov Kopretina Černovice, příspěvková organizace, Dobešovská 1, 39494 Černovice

Podíl

## Způsob ochrany nemovitosti

Nejsou evidovány žádné způsoby ochrany.

## Seznam BPEJ

Parcela nemá evidované BPEJ.

## Omezení vlastnického práva

Nejsou evidována žádná omezení.

## Jiné zápisy

Nejsou evidovány žádné jiné zápisy.

Řízení, v rámci kterých byl k nemovitosti zapsán cenový údaj

Nemovitost je v územním obvodu, kde státní správu katastru nemovitostí ČR vykonává [Katastrální úřad pro Vysočinu, Katastrální pracoviště Pelhřimov](#)

Zobrazené údaje mají informativní charakter. Platnost k 26.02.2018 08:00:00.

## Informace o pozemku

Parcelní číslo:	<a href="#">131</a>
Obec:	<a href="#">Černovice [547760]</a>
Katastrální území:	<a href="#">Černovice u Tábora [620530]</a>
Číslo LV:	<a href="#">98</a>
Výměra [m <sup>2</sup> ]:	265
Typ parcely:	Parcela katastru nemovitostí
Mapový list:	DKM
Určení výměry:	Ze souřadnic v S-JTSK
Druh pozemku:	zahrada



## Vlastníci, jiní oprávnění

Vlastnické právo	Podíl
Kraj Vysočina, Žižkova 1882/57, 58601 Jihlava	
Hospodaření se svěřeným majetkem kraje	Podíl
Domov Kopretina Černovice, příspěvková organizace, Dobešovská 1, 39494 Černovice	

## Způsob ochrany nemovitosti

Název
zemědělský půdní fond

## Seznam BPEJ

BPEJ	Výměra
<a href="#">76811</a>	265

## Omezení vlastnického práva

Nejsou evidována žádná omezení.

## Jiné zápisy

Nejsou evidovány žádné jiné zápisy.

Řízení, v rámci kterých byl k nemovitosti zapsán cenový údaj

Nemovitost je v územním obvodu, kde státní správu katastru nemovitostí ČR vykonává [Katastrální úřad pro Vysočinu, Katastrální pracoviště Pelhřimov](#)

Zobrazené údaje mají informativní charakter. Platnost k 26.02.2018 08:00:00.

© 2004 - 2018 [Český úřad zeměměřický a katastrální](#), [Pod sídlištěm 1800/9, Kobyličky, 18211 Praha 8](#)  
Podání určená katastrálním úřadům a pracovištím zasílejte přímo na [jejich e-mail adresu](#).

Verze aplikace: 5.5.1 build 0

## Informace o pozemku

Parcelní číslo:	<a href="#">133</a>
Obec:	<a href="#">Černovice [547760]</a>
Katastrální území:	<a href="#">Černovice u Tábora [620530]</a>
Číslo LV:	<a href="#">98</a>
Výměra [m <sup>2</sup> ]:	2573
Typ parcely:	Parcela katastru nemovitostí
Mapový list:	DKM
Určení výměry:	Ze souřadnic v S-JTSK
Způsob využití:	manipulační plocha
Druh pozemku:	ostatní plocha



## Vlastníci, jiní oprávnění

Vlastnické právo	Podíl
Kraj Vysočina, Žižkova 1882/57, 58601 Jihlava	
Hospodaření se svěřeným majetkem kraje	Podíl
Domov Kopretina Černovice, příspěvková organizace, Dobešovská 1, 39494 Černovice	

## Způsob ochrany nemovitosti

Nejsou evidovány žádné způsoby ochrany.

## Seznam BPEJ

Parcela nemá evidované BPEJ.

## Omezení vlastnického práva

Nejsou evidována žádná omezení.

## Jiné zápisy

Nejsou evidovány žádné jiné zápisy.

Řízení, v rámci kterých byl k nemovitosti zapsán cenový údaj


Nemovitost je v územním obvodu, kde státní správu katastru nemovitostí ČR vykonává [Katastrální úřad pro Vysočinu, Katastrální pracoviště Pelhřimov](#)

Zobrazené údaje mají informativní charakter. Platnost k 26.02.2018 08:00:00.

© 2004 - 2018 [Český úřad zeměměřický a katastrální](#), [Pod sídlištěm 1800/9, Kobylisy, 18211 Praha 8](#)  
Podání určená katastrálním úřadům a pracovištím zasílejte přímo na [jejich e-mail adresu](#).

Verze aplikace: 5.5.1 build 0

### Informace o pozemku

Parcelní číslo:	<a href="#">135</a>	
Obec:	<a href="#">Černovice [547760]</a>	
Katastrální území:	<a href="#">Černovice u Tábora [620530]</a>	
Číslo LV:	<a href="#">98</a>	
Výměra [m²]:	423	
Typ parcely:	Parcela katastru nemovitostí	
Mapový list:	DKM	
Určení výměry:	Ze souřadnic v S-JTSK	
Způsob využití:	manipulační plocha	
Druh pozemku:	ostatní plocha	

### Vlastníci, jiní oprávnění

Vlastnické právo	Podíl
Kraj Vysočina, Žižkova 1882/57, 58601 Jihlava	
Hospodaření se svěřeným majetkem kraje	Podíl
Domov Kopretina Černovice, příspěvková organizace, Dobešovská 1, 39494 Černovice	

### Způsob ochrany nemovitosti

Nejsou evidovány žádné způsoby ochrany.

### Seznam BPEJ

Parcela nemá evidované BPEJ.

### Omezení vlastnického práva

Nejsou evidována žádná omezení.

### Jiné zápisy

Nejsou evidovány žádné jiné zápisy.

Řízení, v rámci kterých byl k nemovitosti zapsán cenový údaj

Nemovitost je v územním obvodu, kde státní správu katastru nemovitostí ČR vykonává [Katastrální úřad pro Vysočinu, Katastrální pracoviště Pelhřimov](#)

Zobrazené údaje mají informativní charakter. Platnost k 26.02.2018 08:00:00.

## Informace o pozemku

Parcelní číslo:	<a href="#">4918/1</a>
Obec:	<a href="#">Černovice [547760]</a>
Katastrální území:	<a href="#">Černovice u Tábora [620530]</a>
Číslo LV:	<a href="#">98</a>
Výměra [m <sup>2</sup> ]:	1163
Typ parcely:	Parcela katastru nemovitostí
Mapový list:	DKM
Určení výměry:	Ze souřadnic v S-JTSK
Způsob využití:	ostatní komunikace
Druh pozemku:	ostatní plocha



## Vlastníci, jiní oprávnění

Vlastnické právo	Podíl
Kraj Vysočina, Žižkova 1882/57, 58601 Jihlava	
Hospodaření se svěřeným majetkem kraje	Podíl
Domov Kopretina Černovice, příspěvková organizace, Dobešovská 1, 39494 Černovice	

## Způsob ochrany nemovitosti

Nejsou evidovány žádné způsoby ochrany.

## Seznam BPEJ

Parcela nemá evidované BPEJ.

## Omezení vlastnického práva

Typ
Věcné břemeno (podle listiny)

## Jiné zápisy

Nejsou evidovány žádné jiné zápisy.

Řízení, v rámci kterých byl k nemovitosti zapsán cenový údaj

Nemovitost je v územním obvodu, kde státní správu katastru nemovitostí ČR vykonává [Katastrální úřad pro Vysočinu, Katastrální pracoviště Pelhřimov](#)

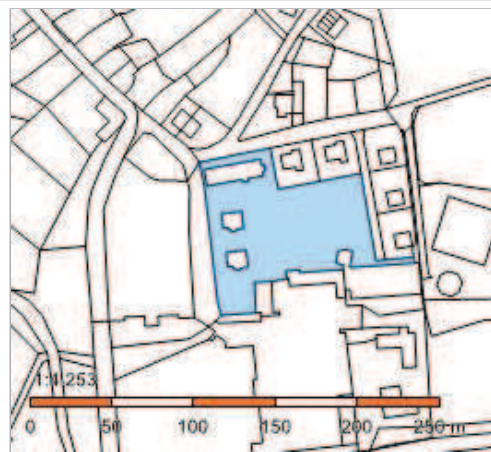
Zobrazené údaje mají informativní charakter. Platnost k 26.02.2018 08:00:00.

© 2004 - 2018 [Český úřad zeměměřický a katastrální](#), [Pod sídlištěm 1800/9, Kobyličky, 18211 Praha 8](#)  
Podání určená katastrálním úřadům a pracovištím zasílejte přímo na [jejich e-mail adresu](#).

Verze aplikace: 5.5.1 build 0

## Informace o pozemku

Parcelní číslo:	<a href="#">140/1</a>
Obec:	<a href="#">Černovice [547760]</a>
Katastrální území:	<a href="#">Černovice u Tábora [620530]</a>
Číslo LV:	<a href="#">98</a>
Výměra [m <sup>2</sup> ]:	6139
Typ parcely:	Parcela katastru nemovitostí
Mapový list:	DKM
Určení výměry:	Ze souřadnic v S-JTSK
Druh pozemku:	zahrada



## Vlastníci, jiní oprávnění

Vlastnické právo	Podíl
Kraj Vysočina, Žižkova 1882/57, 58601 Jihlava	
Hospodaření se svěřeným majetkem kraje	Podíl
Domov Kopretina Černovice, příspěvková organizace, Dobešovská 1, 39494 Černovice	

## Způsob ochrany nemovitosti

Název
zemědělský půdní fond

## Seznam BPEJ

BPEJ	Výměra
<a href="#">76811</a>	2440
<a href="#">83421</a>	3699

## Omezení vlastnického práva

Nejsou evidována žádná omezení.

## Jiné zápisy

Nejsou evidovány žádné jiné zápisy.

Řízení, v rámci kterých byl k nemovitosti zapsán cenový údaj

Nemovitost je v územním obvodu, kde státní správu katastru nemovitostí ČR vykonává [Katastrální úřad pro Vysočinu, Katastrální pracoviště Pelhřimov](#)

Zobrazené údaje mají informativní charakter. Platnost k 26.02.2018 08:00:00.

© 2004 - 2018 [Český úřad zeměměřický a katastrální](#), [Pod sídlištěm 1800/9, Kobyličky, 18211 Praha 8](#)  
Podání určená katastrálním úřadům a pracovištím zasílejte přímo na [jejich e-mail adresu](#).

Verze aplikace: 5.5.1 build 0