

STAVBA:

III/12813 Velká Chyška, most ev. č. 12813-2

OBJEDNATEL:



Krajská správa a údržba  
silnic Vysočiny, p. o.

Kosovská 1122/16

586 01 Jihlava

 <div>DIPONT s.r.o, projektová a inženýrská činnost Klíšská 1432/18, 400 01 Ústí nad Labem, CZ E: dipont@dipont.cz T: 00420 475 201 724</div>			Zakázka: D18003	Datum: 06/2018
ODP. PROJEKTANT STAVBY	VYPRACOVAL	TECHNICKÁ KONTROLA	Účel PD:	DUR/DSP
ING. MICHAL BERNÁT			Měřítko:	
			Formát:	
STAVBA: III/12813 Velká Chyška, most ev. č. 12813-2			Část:	Paré:
PŘÍLOHA: DOKLADY			Příloha:	

**KRAJSKÁ SPRÁVA A ÚDRŽBA SILNIC VYSOČINY**  
**příspěvková organizace**  
**Kosovská 1122/16, 586 01 Jihlava**

---

**P l n á m o c**

**Krajská správa a údržba silnic Vysočiny, příspěvková organizace, Kosovská 1122/16, 586 01 Jihlava, IČ: 00090450, DIČ: CZ00090450, zastoupená Ing. Janem Míkou, MBA, ředitelem organizace, jako zmocnitel**

**z m o c ň u j e t í m t o**  
**na základě a ve vazbě na platnou smlouvu o dílo č. 19/2017/OŘN/D2/KSÚSV/S,M/12**

<b>zmocněnce:</b>	DIPONT s.r.o.
IČO: 28693094	Libouchec 505, PSČ 403 35
zastoupený:	Ing. Martou Novákovou, jednatelkou společnosti

k jednání s fyzickými i právnickými osobami, orgány státní správy a samosprávy za účelem získání dokladů, ověřeného průběhu inženýrských sítí, vyjádření a stanovisek nutných pro vydání územního rozhodnutí, stavebního povolení, případně ohlášení stavebních prací, na stavbu:

**„III/12813 Velká Chyška – most ev. č. 12813-2“**

Zmocněnec je oprávněn jednat s fyzickými i právnickými osobami svým jménem. Současně opravňujeme zmocněnce k řízení u stavebního úřadu k výše uvedeným účelům. Zmocněnec je oprávněn udělit plnou moc jiné osobě k úkonům a činnostem v rozsahu této plné moci. Takovou osobou může být pouze zaměstnanec obchodní společnosti anebo jiná právnická nebo fyzická osoba.

V Jihlavě, dne: 25. 6. 2018

**Krajská správa a údržba  
silnic Vysočiny  
příspěvková organizace  
Kosovská 1122/16, 586 01 Jihlava  
IČO: 00090450, tel.: 567 117 111**

.....  
za zmocnitele Ing. Jan Míka, MBA,  
ředitel organizace

29. 06. 2018  
V Libouchci, dne: .....

Zmocnění přijímám:

.....  
za zmocněnce Ing. Marta Nováková  
jednatelka společnosti



DIPONT s.r.o. - projektová a inženýrská činnost  
403 35 Libouchec č.p. 505  
IČ: 28693094 DIČ: CZ28693094



V rámci samostatné působnosti kraje, na základě § 35 zákona č. 129/2000 Sb., o krajích, ustanovení § 1 a 2 zákona č. 157/2000 Sb., o přechodu některých věcí, práv a závazků z majetku České republiky do majetku krajů a § 27 a násl. zákona č. 250/2000 Sb., o rozpočtových pravidlech územních rozpočtů, vydává kraj Vysočina v souladu s usnesením Zastupitelstva kraje Vysočina 083/07/01/ZK.

## Zřizovací listinu

### Čl. 1

#### Úplný název zřizovatele

Název zřizovatele:	Vysočina
Adresa:	Palackého 53, Jihlava
Zastoupený hejtmanem:	Františkem Dohnalem
IČO:	70890749

### Čl. 2

#### Název, sídlo, IČO organizace

Název organizace:	Správa a údržba silnic Jihlava
Sídlo organizace:	Kosovská 16, 586 01 Jihlava
Právní forma:	příspěvková organizace
IČO:	00090450

### Čl. 3

#### Hlavní účel a předmět činnosti

##### 3.1. Hlavní účel

3.1.1. Správa a údržba silnic Jihlava /dále jen „organizace“/ provádí údržbu a opravy silnic, jejich součástí a příslušenství na silniční síti ve vlastnictví kraje Vysočina.

3.1.2. Provádění údržby silnic ve vlastnictví České republiky, která byla na tuto organizaci převedena ve smyslu ustanovení § 9, odst. 2 zákona č. 13/1997 Sb., o pozemních komunikacích ve znění pozdějších předpisů.

### 3.2. Předmět činnosti

- 3.2.1. Vede evidenci silnic II. a III. třídy v souladu s právními předpisy a příslušnými normami.
- 3.2.2. Zabezpečuje prohlídky silnic II. a III. třídy v souladu s právními předpisy a příslušnými normami.
- 3.2.3. Zabezpečuje prohlídky mostních objektů na silnicích II. a III. třídy v souladu s právními předpisy a příslušnými normami.
- 3.2.4. Zabezpečuje údržbu a opravy silnic II. a III. třídy s cílem odstranit závady ve sjízdnosti, opotřebení nebo poškození silnic, jejich součástí a příslušenství.
- 3.2.5. Zabezpečuje údržbu a opravy mostů a propustků na silnicích II. a III. třídy.
- 3.2.6. Zabezpečuje správu a údržbu pozemních komunikací za krizových stavů a přípravu a realizaci hospodářských opatření pro krizové stavy.
- 3.2.7. Výkon dalších činností vyplývajících z práv a povinností vlastníka stanovených zákonem č. 13/1997 Sb., o pozemních komunikacích ve znění pozdějších předpisů a vyhláškou Ministerstva dopravy a spojů ČR č. 104/1997 Sb., ve znění pozdějších předpisů.
- 3.2.8. Zpracovává podklady a návrhy pro využití finančních prostředků.
- 3.2.9. Spolupracuje s příslušnými orgány státní správy a samosprávy včetně poskytování informací, podkladů a stanovisek.
- 3.2.10. Účelně a hospodárně vynakládá finanční prostředky převedené z rozpočtu zřizovatele, rozpočtu veřejných fondů případně z jiných zdrojů na účet organizace.

## Čl. 4

### Doplňkové činnosti

- 4.1. Organizace je oprávněna k provozování doplňkové činnosti vymezené v příloze č. 1 této zřizovací listiny.



## **Čl. 5** **Statutární orgán**

5.1. Statutárním orgánem příspěvkové organizace je ředitel, který je jmenován a odvoláván Radou kraje Vysočina.

5.2. Ředitel činí jménem organizace právní úkony tím způsobem, že k vytištěnému nebo napsanému jménu organizace připojí svůj vlastnoruční podpis.

## **Čl. 6** **Vymezení majetku ve vlastnictví zřizovatele**

6.1. Kraj Vysočina předává organizaci do správy movitý a nemovitý majetek, který je vlastnictvím zřizovatele, k jejímu vlastnímu hospodářskému využití. Seznam majetku je uveden v přílohách č. 2 seznam movitého majetku a č. 3 seznam nemovitého majetku.

## **Čl. 7** **Vymezení majetkových práv**

7.1. Práva a povinnosti k majetku předanému do správy příspěvkové organizace, včetně práv a povinností k majetku získanému vlastní činností příspěvkové organizace, jsou vymezena v Pravidlech Zastupitelstva kraje Vysočina o vymezení majetkových práv a povinností příspěvkových organizací správy a údržby silnic zřizovaných krajem Vysočina.

7.2. Organizace přebírá práva a povinnosti vlastníka ve vztahu k odpovědnosti za škody podle § 27, odst. 2, 5 a 6 zákona č. 13/1997 Sb., o pozemních komunikacích ve znění pozdějších předpisů a vyhlášky č. 104/1997 Sb., ve znění pozdějších předpisů.

## **Čl. 8** **Finanční hospodaření**

8.1. Organizace hospodaří s finančními prostředky převedenými z rozpočtu zřizovatele, z rozpočtu veřejných fondů a s prostředky získanými doplňkovou činností.

8.2. Organizace hospodaří podle finančního plánu schváleného zřizovatelem, který zahrnuje výnosy, náklady, tvorbu hospodářského výsledku, a jeho rozdělení a výkaz o peněžních tocích. Jeho součástí je též investiční a odpisový plán. Strukturu finančního plánu stanoví zřizovatel. Plán rovněž vyjadřuje vztahy k rozpočtu zřizovatele.

8.3. Organizace vede odděleně průkazné účetnictví související se smluvním převedením provádění údržby silnic ve vlastnictví ČR, ve smyslu § 9, odst. 2 zákona č. 13/1997 Sb., o pozemních komunikacích ve znění pozdějších předpisů.

## Čl. 9

### Závěrečná ustanovení

9.1. Organizace se řídí organizačním řádem, který vydává zřizovatel na návrh ředitele.


9.2. Organizace se zřizuje na dobu neurčitou.

9.3. Zřizovací listina nabývá účinnosti dnem schválení Zastupitelstvem kraje Vysočina.

9.4. Tato zřizovací listina byla schválena usnesením Zastupitelstva kraje Vysočina 083/07/01/ZK dne 20. prosince 2001.

V Jihlavě dne 20. 12. 2001

František Dohnal  
hejtman kraje Vysočina



Ke zřizovací listině příspěvkové organizace s názvem

### Správa a údržba silnic Jihlava

Vymezení doplňkové činnosti, kterou je oprávněna provozovat příspěvková organizace

Zřizovatel organizace, Vysočina, vymezuje touto přílohou na základě § 27, odst. 2, písmeno g) zákona č. 250/2000 Sb., o rozpočtových pravidlech územních rozpočtů předmět a rozsah doplňkové činnosti takto:

Mimo hlavní účel a předmět činnosti specifikovaný v čl. 3 této zřizovací listiny za předpokladu, že splní úkoly z ní vyplývající, může příspěvková organizace vykonávat doplňkové činnosti navazující na hlavní účel příspěvkové organizace, pokud tato doplňková činnost bude vykonávána za účelem lepšího využití jejích hospodářských možností a odbornosti jejích zaměstnanců. Tato činnost nesmí narušovat plnění hlavního účelu organizace a sleduje se odděleně. Pokud by taková činnost narušovala plnění hlavního účelu příspěvkové organizace, je zřizovatel oprávněn ji omezit či zcela zakázat.

Příspěvková organizace může vykonávat s výslovným souhlasem zřizovatele, který je uvedením činnosti na této listině dán a na základě živnostenských oprávnění tyto doplňkové činnosti:

- |  |              |                |
|--|--------------|----------------|
| 1. provádění letní a zimní údržby, obnovy krytů vozovek místních a účelových, včetně údržby zpevněných ploch a příslušenství | v rozsahu do | 4,0 mil.Kč/rok |
| 2. opravy silničních vozidel   | v rozsahu do | 500 tis.Kč/rok |
| 3. koupe zboží za účelem dalšího prodeje a prodej  | v rozsahu do | 600 tis.Kč/rok |
| 4. silniční motorová doprava   | v rozsahu do | 500 tis.Kč/rok |
| 5. provádění staveb, jejich změn a odstraňování  | v rozsahu do | 4,0 mil.Kč/rok |

Doplňková činnost nesmí být v zúčtování kalendářního roku ztrátová. Zisk získaný z doplňkové činnosti může příspěvková organizace použít jen ve prospěch své hlavní činnosti. Jiné využití takového zisku lze uskutečnit pouze na základě výslovného písemného souhlasu zřizovatele.



Page 2 of 2

ca. 1812

## Dodatek č. 63 Zřizovací listiny

Správy a údržby silnic Jihlava, Kosovská 16, Jihlava, IČ: 00090450

schválené usnesením Zastupitelstva kraje Vysočina č. 083/07/01/ZK ze dne 20. 12. 2001

vydaný podle ustanovení § 35 odst. 2 písm. k) zákona č. 129/2000 Sb., o krajích (krajské zřízení), ve znění pozdějších předpisů, v souladu s ustanovením § 27 zákona č. 250/2000 Sb., o rozpočtových pravidlech územních rozpočtů, ve znění pozdějších předpisů.

1.

1. Čl. 1 „Úplný název zřizovatele“ nově zní:

„Název zřizovatele Vysočina  
Adresa: Žižkova 57, 587 33 Jihlava  
Zastoupený hejtnanem: Milošem Vystrčilím  
IČ: 70890749“

2. Čl. 2 zřizovací listiny „Název, sídlo, IČ organizace“ nově zní:

„Název organizace: Krajská správa a údržba silnic Vysočiny,  
příspěvková organizace  
Sídlo organizace: Kosovská 16, 586 01 Jihlava  
Právní forma: příspěvková organizace  
IČ: 00090450“

**3. Čl. 3 „Hlavní účel a předmět činnosti“ nově zní:**

### „3.1.Hlavní účel

3.1.1. Krajská správa a údržba silnic Vysočiny, příspěvková organizace (dále jen „organizace“) provádí správu, údržbu a opravy silnic, jejich součástí a příslušenství na silniční síti ve vlastnictví kraje Vysočina.

### 3.2. Předmět činnosti

3.2.1. Vede evidenci silnic II. a III. třídy v souladu s právními předpisy a příslušnými normami.

3.2.2. Zabezpečuje prohlídky silnic II. a III. třídy v souladu s právními předpisy a příslušnými normami.

3.2.3. Zabezpečuje prohlídky mostních objektů na silnicích II. a III. třídy v souladu s právními předpisy a příslušnými normami.

3.2.4. Zabezpečuje správu, údržbu a opravy silnic II. a III. třídy s cílem odstranit závady ve sjízdnosti, opotřebení nebo poškození silnic, jejich součástí a příslušenství.

3.2.5. Zabezpečuje správu, údržbu a opravy mostů a propustků na silnicích II. a III. třídy.

3.2.6. Zabezpečuje správu a údržbu pozemních komunikací za krizových stavů a přípravu a realizaci hospodářských opatření pro krizové stavy.

3.2.7. Zabezpečuje výkon dalších činností vyplývajících z práv a povinností vlastníka stanovených zákonem č. 13/1997 Sb., o pozemních komunikacích, ve znění pozdějších předpisů a vyhláškou č. 104/1997 Sb., kterou se provádí zákon o pozemních komunikacích.

3.2.8. Zpracovává podklady a návrhy pro využití finančních prostředků.

3.2.9. Spolupracuje s příslušnými orgány státní správy a samosprávy včetně poskytování informací, podkladů a stanovisek.

3.2.10. Účelně a hospodárně vynakládá finanční prostředky převedené z rozpočtu zřizovatele, rozpočtu veřejných fondů případně z jiných zdrojů na účet organizace."

#### 4. Čl. 4 „Doplňkové činnosti“ nově zní:

„4.1. Organizace je oprávněna k provozování doplňkové činnosti vymezené v příloze č. 1 této zřizovací listiny."

#### 5. Čl. 5 „Statutární orgán“ nově zní:

„5.1. Statutárním orgánem příspěvkové organizace je ředitel, který je jmenován a odvoláván Radou kraje Vysočina.

5.2. Ředitel činí jménem organizace právní úkony tím způsobem, že k vytištěnému nebo napsanému jménu organizace připojí svůj vlastnoruční podpis.

5.3. V případě nepřítomnosti ředitele funkci statutárního orgánu vykonává zaměstnanec na pozici výrobního náměstka".

#### 6. Čl. 6 „Vymezení majetku ve vlastnictví zřizovatele“ nově zní:

„6.1. Kraj Vysočina předává organizaci do správy movitý a nemovitý majetek, který je ve vlastnictví zřizovatele, k jejímu vlastnímu hospodářskému využití. Seznam majetku je uveden v příloze č. 2 „seznam movitého majetku" a č. 3 „seznam nemovitého majetku".

#### 7. Čl. 7 „Vymezení majetkových práv“ nově zní:

„7.1. Práva a povinnosti k majetku předanému do správy příspěvkové organizace, včetně práv a povinností k majetku získanému vlastní činností příspěvkové organizace jsou vymezena v „Pravidlech zastupitelstva kraje Vysočina o vymezení majetkových práv a povinností příspěvkových organizací správy a údržby silnic zřizovaných krajem Vysočina.

7.2. Organizace přebírá práva a povinnosti vlastníka ve vztahu k odpovědnosti za škody podle § 27, odst. 2, 5 a 6 zákona č. 13/1997 Sb., o pozemních komunikacích, ve znění pozdějších předpisů."

#### 8. Čl. 8 „Finanční hospodaření“ nově zní:

„8.1. Organizace hospodaří s finančními prostředky převedenými z rozpočtu zřizovatele, z rozpočtu veřejných fondů a s prostředky získanými doplňkovou činností.

8.2. Organizace hospodaří podle finančního plánu schváleného zřizovatelem, který zahrnuje výnosy, náklady, tvorbu hospodářského výsledku a jeho rozdělení a výkaz o peněžních tocích. Jeho součástí je též investiční a odpisový plán. Strukturu finančního plánu stanoví zřizovatel. Plán rovněž vyjadřuje vztahy k rozpočtu zřizovatele."

#### 9. Čl. 9 „Závěrečná ustanovení“ nově zní:

„9.1. Organizace se řídí organizačním řádem, který vydává zřizovatel na návrh ředitele.

9.2. Organizace se zřizuje na dobu neurčitou.

9.3. Zřizovací listina nabývá účinnosti dnem schválení zastupitelstvem kraje Vysočina.

9.4. Tato zřizovací listina byla schválena usnesením Zastupitelstva kraje Vysočina 083/07/01/ZK dne 20. prosince 2001."

#### 10. Příloha č. 1 zřizovací listiny nově zní:

„Příloha č. 1

ke zřizovací listině příspěvkové organizace s názvem

Krajská správa a údržba silnic Vysočiny, příspěvková organizace, Kosovská 16, 586 01  
Jihlava

Vymezení doplňkové činnosti, kterou je oprávněna provozovat příspěvková organizace

Zřizovatel organizace, Vysočina, vymezuje touto přílohou na základě § 27 odst. 2 písm. g) zákona č. 250/2000 Sb., o rozpočtových pravidlech územních rozpočtů, ve znění pozdějších předpisů, předmět a rozsah doplňkové činnosti takto:

1. provádění letní a zimní údržby, obnovy krytů vozovek místních a účelových, včetně údržby zpevněných ploch a příslušenství
2. opravy silničních vozidel
3. koupě zboží za účelem dalšího prodeje a prodej
4. silniční motorová doprava
5. provádění staveb, jejich změn a odstraňování
6. poskytování technických služeb
7. pronájem a půjčování věcí movitých
8. zprostředkovatelská činnost v oblasti obchodu a služeb
9. realitní činnost

Mimo hlavní účel a předmět činnosti specifikovaný v čl. 3 této zřizovací listiny za předpokladu, že splní úkoly z ní vyplývající, může příspěvková organizace vykonávat doplňkové činnosti navazující na hlavní účel příspěvkové organizace, pokud bude tato doplňková činnost vykonávána za účelem lepšího využívání jejích hospodářských možností a odbornosti jejích zaměstnanců. Tato činnost nesmí narušovat plnění hlavních účelů organizace a sleduje se odděleně.

Zisk získaný z doplňkové činnosti může příspěvková organizace použít jen ve prospěch své hlavní činnosti, zřizovatel může organizaci povolit jiné využití tohoto zdroje.


Organizace je oprávněna vykonávat doplňkovou činnost v tomto rozsahu od 1. 1. 2007."

## **II. Závěrečná ustanovení**

- 1) Název organizace se v přílohách č. 2 a 3 mění podle bodu 2 tohoto dodatku Zřizovací listiny Správy a údržby silnic Jihlava, Kosovská 16, 586 01 Jihlava.
- 2) Ostatní text zřizovací listiny zůstává beze změny.
- 3) Tento dodatek Zřizovací listiny Správy a údržby silnic Jihlava nabývá účinnosti dnem 1. 1. 2007.
- 4) Tento dodatek Zřizovací listiny Správy a údržby silnic Jihlava byl projednán na jednání Zastupitelstva kraje Vysočina dne 7. 11. 2006 a schválen usnesením č. 0523/08/2006/ZK.

V Jihlavě dne 7. 11. 2006



  
Miloš Vystrčil  
hejtman kraje



## JMENOVÁNÍ DO FUNKCE ŘEDITELE

V souladu s ustanovením § 59 odst. 1 písm. l) zákona č. 129/2000 Sb., o krajích (krajské zřízení), ve znění pozdějších předpisů a na základě usnesení Rady kraje Vysočina č. 0242/07/2009/RK ze dne 17. 2. 2009

**j m e n u j e**


do funkce ředitele

Krajské správy a údržby silnic Vysočiny, příspěvkové organizace  
Kosovská 16, 586 01 Jihlava

pana            Ing. Jana M í k u  
nar.            2. 3. 1954  
bytem        Beckovského 1986, 580 01 Havlíčkův Brod

s účinností od 1. března 2009

V Jihlavě, dne 19. února 2009



**Dodatek č. 1494 Zřizovací listiny**  
**Krajské správy a údržby silnic Vysočiny, příspěvkové organizace**  
**IČO: 00090450**

schválené usnesením Zastupitelstva Kraje Vysočina č. 083/07/01/ZK ze dne 20. 12. 2001 a  
doplněné Rozhodnutím o sloučení příspěvkových organizací schváleným usnesením  
Zastupitelstva kraje Vysočina č. 0523/08/2006/ZK ze dne 7. 11. 2006

vydaný podle ustanovení § 35 odst. 2 písm. j) zákona č. 129/2000 Sb., o krajích (krajské zřízení), ve znění pozdějších předpisů, v souladu s ustanovením § 27 zákona č. 250/2000 Sb., o rozpočtových pravidlech územních rozpočtů, ve znění pozdějších předpisů.

I.

Zřizovací listina Krajské správy a údržby silnic Vysočiny, příspěvkové organizace, se mění takto:

I. Bod 3.1. „Hlavní účel“ se ruší a nahrazuje textem, který nově zní:

**„3.1. Hlavní účel**

3.1.1. Hlavním účelem příspěvkové organizace (dále jen „organizace“) je:

- a) správa, údržba a opravy silnic, jejich součástí a příslušenství ve vlastnictví Kraje Vysočina; organizace je správcem ve smyslu § 9 odst. 3 písm. a) zákona č. 13/1997 Sb. o pozemních komunikacích, ve znění zákona č. 268/2015 Sb.;
- b) investiční činnost, včetně její přípravy, na silnicích ve vlastnictví Kraje Vysočina, podle zřizovatelem schváleného plánu.

3.1.2. Předmět činnosti je podrobně stanoven v Příloze č. 4 Zřizovací listiny. „

II. V příloze č. 4 se ruší odstavec 1 a nahrazuje textem, který nově zní:

„1) Předmětem činnosti organizace jsou následující činnosti:

- Vede evidenci silnic, silničních a silničních pomocných pozemků ve vlastnictví Kraje Vysočina v souladu s právními předpisy a příslušnými normami;
- Zabezpečuje prohlídky silnic ve vlastnictví Kraje Vysočina v souladu s právními předpisy a příslušnými normami;
- Zabezpečuje prohlídky mostních objektů ve vlastnictví Kraje Vysočina v souladu s právními předpisy a příslušnými normami;
- Zabezpečuje správu, údržbu a opravy silnic ve vlastnictví Kraje Vysočina s cílem odstranit závady ve sjízdnosti, opotřebení a poškození těchto silnic, jejich součástí a příslušenství;
- Zabezpečuje správu, údržbu a opravy mostů a propustků na silnicích ve vlastnictví Kraje Vysočina;
- Zabezpečuje správu a údržbu pozemních komunikací za krizových stavů a přípravu a realizaci hospodářských opatření pro krizové stavy;
- Zabezpečuje výkon dalších činností vyplývajících z práv a povinností stanovených vlastníkem pozemní komunikace zákonem č. 13/1997 Sb. o pozemních komunikacích v platném znění a vyhláškou č. 104/1997 Sb., kterou se provádí zákon o pozemních komunikacích, v platném znění, na silnicích ve vlastnictví Kraje Vysočina, a to

s výjimkou označování silnic dle § 2 vyhlášky č. 104/1997 Sb. a stanovení rozsahu pasportu silnic ve vlastnictví Kraje Vysočina dle § 5 odst. 2 vyhlášky č. 104/1997 Sb.;

- Pořizuje, a to na základě zmocnění zřizovatele, stavby, jež podléhají zápisu do katastru nemovitostí;
- Zajišťuje investiční činnosti, včetně jejich přípravy, na silnicích ve vlastnictví Kraje Vysočina.
- Zajišťuje správu, údržbu, opravy, investiční činnosti dle zřizovatelem schváleného plánu, včetně jejich přípravy, na ostatním majetku ve vlastnictví Kraje Vysočina předaném příspěvkové organizaci k hospodaření;
- Zajišťuje činnosti vyplývající z práv a povinností stanovených vlastníkem zákonem č. 258/2000 Sb. o ochraně veřejného zdraví a o změně některých souvisejících zákonů na silnicích ve vlastnictví Kraje Vysočina;
- Poskytuje územně analytické podklady za vlastníka, tj. Kraj Vysočina, k silniční síti na území Kraje Vysočina dle § 27 zákona č. 183/2006 Sb. o územním plánování a stavebním řádu.  
(dále jen „činnosti“)

## II.

### Závěrečná ustanovení

1. Ostatní ustanovení zřizovací listiny dodatkem nedotčená zůstávají v platnosti.
2. Tento dodatek Zřizovací listiny Krajské správy a údržby silnic Vysočiny, příspěvkové organizace, nabývá účinnosti dnem 1. 10. 2016.
3. Tento dodatek Zřizovací listiny Krajské správy a údržby silnic Vysočiny, příspěvkové organizace, byl projednán na jednání Zastupitelstva Kraje Vysočina dne 13. 9. 2016 a schválen usnesením č. 0461/05/2016/ZK.

V Jihlavě dne ... 30. 09. 2016

  
**Kraj Vysočina**  
Žižkova 57, 587 33 Jihlava  
MUDr. Jiří Běhounek  
hejtman kraje

16

## Dodatek č. 1699 Zřizovací listiny

Krajské správy a údržby silnic Vysočiny, příspěvkové organizace  
IČO: 00090450

schválené usnesením Zastupitelstva Kraje Vysočina č. 083/07/01/ZK ze dne 20. 12. 2001 a  
doplněné Rozhodnutím o sloučení příspěvkových organizací schváleným usnesením  
Zastupitelstva kraje Vysočina č. 0523/08/2006/ZK ze dne 7. 11. 2006

vydaný podle ustanovení § 35 odst. 2 písm. j) zákona č. 129/2000 Sb., o krajích (krajské zřízení), ve znění pozdějších předpisů, v souladu s ustanovením § 27 zákona č. 250/2000 Sb., o rozpočtových pravidlech územních rozpočtů, ve znění pozdějších předpisů.

### I.

Zřizovací listina Krajské správy a údržby silnic Vysočiny, příspěvkové organizace, se mění takto:

**Článek 7 se ruší a nahrazuje se textem, který zní:**

„

#### Čl. 7

Vymezení majetkových práv a povinností příspěvkové organizace Zastupitelstvem Kraje Vysočina

7.1. Práva a povinnosti k majetku předanému k hospodaření organizaci, dále majetku, který organizace nabývá svojí činností pro svého zřizovatele tzv. „svěřený majetek“ a majetku, který organizace nabývá do svého vlastnictví, jsou vymezena v Zásadách Zastupitelstva Kraje Vysočina o vymezení majetkových práv a povinností Krajské správy a údržby silnic Vysočiny, příspěvkové organizace zřizované Krajem Vysočina“.

7.2. Příspěvková organizace má dále ke svěřenému majetku tato práva a povinnosti:

7.2.1. Zastupuje zřizovatele a jedná jeho jménem v řízeních správních (např. v řízení stavebním) týkajících se tohoto majetku

7.2.2. Přebírá práva a povinnosti vlastníka ve vztahu k odpovědnosti za škody podle § 27, odst. 2, 5 a 6 zákona č. 13/1997 Sb., o pozemních komunikacích ve znění pozdějších předpisů a vyhlášky č. 104/1997 Sb., ve znění pozdějších předpisů.“

### II.

Zřizovací listina Krajské správy a údržby silnic Vysočiny, příspěvkové organizace, se mění takto:

**Bod 2 přílohy č. 4 se ruší a nahrazuje se textem, který zní:**

„2) V rámci činností Organizace provádí:

a) **Zpracování plánu zimní údržby**

b) **Zajištění sjízdnosti v zimním období**

Posyp vozovek

- Posyp vozovek inertním materiálem

- Posyp vozovek chemickým materiálem se zkrápěním  
Kontrolní jízdy

- Kontrolní jízdy osobním automobilem
- Kontrolní jízdy sypačem

Odstraňování sněhu

- Odstraňování sněhu předsazenou radlicí
- Odstraňování sněhu traktorovou radlicí
- Odstraňování sněhu frézami
- Vyhrnování sněhu (odstraňování bariér)
- Odstraňování sněhu šípovými pluhy
- Plužení + posyp vozovek inertním materiálem
- Plužení + posyp vozovek chemickým materiálem se zkrápěním

Dispečerská služba a pohotovost

- Dispečerská služba

- Pohotovost pracovníků

Činnosti související se zimní údržbou

- Organizační příprava
- Zásněžky
- Sněhové tyče a značky
- Činnosti jinde nezahrnuté (ujeté vrstvy a námrazky)
- Úklid po zimě

**c) Zabezpečení silničního provozu, údržba a opravy vozovek**

Čištění vozovek metením strojně traktorovým zametačem

Čištění vozovek metením strojně samosběrem

Čištění vozovek splachováním strojně

Čištění odkopem, vrstva 5 cm, ručně

Čištění vozovek po naplaveninách – strojně

Letní pohotovost domácí pro nepřetržité zajištění BESIP

Neodkladné zásahy, zajištění BESIP

Letní pohož

Spojovací postřik z emulze do  $0,5\text{kg/m}^2$

Infiltrační postřik z emulze do  $1,5\text{kg/m}^2$

Kalový zákryt „Slurry seal“ 6mm

Kalový zákryt „Slurry seal“ 12mm

Mikrokoberec jednovrstvý z kameniva 0/8 tl. do 20 mm

Mikrokoberec dvouvrstvý z kameniva 0/8 +0/8

Jednovrstvý nátěr z asfaltové emulze do  $2,0\text{ kg/ m}^2$  s podrcením, bez dopravy

Dvouvrstvý nátěr z asfaltové emulze do  $2,0\text{ kg/ m}^2$  s podrcením, bez dopravy

Speciální nátěr z modifikované emulze

Vysprávkování výtlučků asfaltovou emulzí a kamenivem

Vysprávkování výtlučků s použitím turbomechanizmů

Vysprávka výtlučků asfaltovou směsí za horka

Vysprávka výtlučků asfaltovou směsí za studena

Hutnění asfaltové vrstvy ručně

Velkoplošné výspravy lištou

Hutnění asf. vrstvy – obrušná vrstva tl. 40 mm, bez dopravy

Hutnění asf. vrstvy – obrušná vrstva tl. 50 mm, bez dopravy

Hutnění asf. vrstvy – ložní vrstva tl. 50 mm, bez dopravy

Hutnění asf. vrstvy – ložní vrstva tl. 60 mm, bez dopravy

Hutnění asf. vrstvy – ložní vrstva tl. 70 mm, bez dopravy

Hutněná asf. vrstva – vyrovnaní povrchů dosavadních krytů, bez dopravy  
 Vozovkové vrstvy ze štěrkodrti – ŠD 0/63 do 200 mm, bez dopravy  
 Podklad z kameniva zpevněného cementem, bez dopravy  
 Podklad z RM tl. 100mm, bez dopravy  
 Vozovkové výstužné vrstvy z geomřížoviny  
 Recyklace za studena  
 Frézování vozovky  
 Odstranění asfaltového krytu  
 Odkop pro spodní stavbu silnic  
 Řezání asfaltového krytu vozovky  
 Frézování spár a prasklin  
 Zalévání spár asfaltovou zálivkou  
 Naložení strojně na nákladní auto a odvoz  
 Naložení ručně na nákladní auto a odvoz  
 Dlažba z kostek  
 Rozebrání dlažby z kostek  
 Osazení silničních panelů  
 Rozebrání panelů  
 Rozšíření nebo oprava utržené vozovky  
 Řízení provozu a dozor  
 Doprava nespecifikovaná v nákladových položkách  
 Uložení na skládku nespecifikované v nákladových položkách  
 Pomoc. práce – zajištění nebo zřízení objížďky a přístup. cesty  
 Pomoc. a zajišť. práce – inž. Činnost, geodetická činnost, zkoušení materiálů  
 Pomocné a zajišťovací práce – vytyčení a přeložky inženýrských sítí  
 Ostraha mechanizace

#### **d) Dopravní značení**

Údržba svislého dopravního značení (dále jen „SDZ“)  
 Výměna značky na původním stojanu  
 Narovnaní sloupků SDZ  
 Zřízení SDZ včetně sloupku a patky  
 Osazení a odstranění přenosného dopravního značení (dále jen „DZ“) (uzavírky silnic)  
 Likvidace SDZ  
 Údržba velkoplošných značek  
 Osazení velkoplošné DZ včetně nosné konstrukce  
 Likvidace velkoplošné DZ včetně nosné konstrukce  
 Označnick zastávky – zřízení  
 Označnick zastávky – oprava  
 Vodorovné dopravní značení (dále jen „VDZ“) plošné s balotinou  
 VDZ plošné ze stěrkových plastů s balotinou  
 VDZ – dělicí čáry s balotinou  
 VDZ – předznačení  
 VDZ - vodící proužky 25 cm s balotinou  
 VDZ - vodící proužky 12,5 cm s balotinou  
 VDZ ze stěrkových plastů - vodící proužky 12,5 cm  
 VDZ ze stěrkových plastů - vodící proužky 25 cm  
 VDZ ze stěrkových plastů - dělicí čáry

#### **e) Bezpečnostní zařízení**

Údržba a opravy ocelových svodidel  
 Ocelová svodidla – zřízení souvisle  
 Ocelová svodidla - likvidace  
 Nátěr zábradlí

Osazení zábradlí včetně dodání  
Opravy zábradlí  
Zábradlí – likvidace  
Nástavce na svodidla – údržba a opravy  
Nástavce na svodidla – zřízení  
Nástavce na svodidla – demontáže  
Směrové sloupky – údržba a opravy  
Směrové sloupky – zřízení  
Směrové sloupky – výměna odrazky  
Montáž odrazek do svodidel  
Bílení stromu  
Přípevnění odrazové folie  
Směrový sloupek, odrazník – likvidace  
Dopravní zrcadlo – zřízení  
Dopravní zrcadlo – rovnání stojanu  
Dopravní zrcadlo – výměna skla  
Dopravní zrcadlo – odstranění

**f) Krajnice, příkopy a odvodnění**

Krajnice nezpevněná – seřezávání s odhozem do příkopu  
Krajnice nezpevněná – seřezávání s naložením  
Doprava a poplatek za skládkování  
Krajnice nezpevněná – zřízení – štěrkodrt' nebo frézovaná  
Svahování  
Čištění příkopů od odpadků ručně  
Čištění příkopů strojně – příkopovou frézou  
Hloubení příkopů s naložením  
Hloubení příkopů strojně  
Rigoly – čištění nánosů – ručně  
Zřízení dlážděného rigolu  
Propustek – čištění ručně  
Čelo propustku – oprava  
Zřízení propustku  
Oprava propustku  
Likvidace propustku  
Silniční kanalizace, trativod - čištění  
Silniční kanalizace, trativod – zřízení  
Vpustě, šachty – čištění  
Vpustě – výměna (doplnění) mříže, koše  
Vpustě, šachty – oprava  
Vpustě, šachty – zřízení  
Vpustě, šachty – likvidace  
Výšková úprava uličního vstupu nebo vpusti  
Silniční obruby – oprava  
Silniční obruby - výměna  
Silniční obruby – zřízení  
Silniční obruby – likvidace

**g) Mosty**

Údržba nestavební povahy  
Údržba stavební povahy  
Oprava mostu – rekonstrukce

**h) Ostatní silniční objekty**

Ostatní objekty – údržba



Ostatní objekty – opravy, rekonstrukce  
Souvislé opravy silnic zajištěné dodavatelsky

**i) Silniční vegetace**

Štěpkování  
Likvidace polomů  
Zpracování odpadového dřeva  
Odvoz štěpků, stromů, větví a keřů  
Vysazování včetně kůlů a chrániče  
Údržba – zalévání, okopávání, hnojení  
Řez a průklest ze země  
Řez a průklest ve výškách  
Likvidace pařezů  
Kácení včetně odvětvení  
Keře – vysazování s úpravou terénu  
Keře - údržba – zalévání, okopávání, hnojení  
Keře – průklest, likvidace řezáním a vytrháváním  
Zakládání travních porostů  
Kosení travních porostů strojně  
Kosení travních porostů strojně pod svodidly  
Kosení travních porostů ručně křovinořezy  
Ošetření travních porostů chemickými prostředky

**j) Zajištění prací v oblasti správních činností**

Dohlídky a dozor nad komunikacemi  
Prohlídky mostů  
Průzkumy, měření  
Projektová a ostatní příprava staveb  
Sčítání dopravy ve všední dny  
Sčítání dopravy v neděli  
Pasport a registr  
Stavební dozory oprav a rekonstrukcí silnic a mostů  
Koordinátoři BOZP oprav silnic a mostů  
Externě zajištěné služby TSÚ a IÚ v NS 91x  
Krajský dispečink  
Řešení hlukové zátěže z dopravy  
Zajištění podkladů pro výkupy pozemků  
Jiné nespecifikované práce – náklady PO“

**III.**

**Závěrečná ustanovení**

1. Ostatní ustanovení zřizovací listiny dodatkem nedotčená zůstávají v platnosti.
2. Tento dodatek Zřizovací listiny Krajské správy a údržby silnic Vysočiny, příspěvkové organizace, nabývá účinnosti dnem 28. 3. 2018.
3. Tento dodatek Zřizovací listiny Krajské správy a údržby silnic Vysočiny, příspěvkové organizace, byl projednán na jednání Zastupitelstva Kraje Vysočina dne 27. 3. 2018 a schválen usnesením č. 0330/02/2018/ZK.

V Jihlavě dne 27. 03. 2018

  
**Kraj Vysočina**  
Žižkova 57, 587 33 Jihlava

16

  
MUDr. Jiří Běhounek  
hejtman kraje



**Stavba: III/12813 Velká Chýška - most ev.č. 12813 - 2, část 42**  
**D18003**

Doklady - stanoviska správců inženýrských sítí	doručeno pod č.j.	datum vystavení	počet stran	platnost	Poznámka
Česká telekomunikační infrastruktura, a.s. (ČETIN), dříve O2	553487/18	5.3.2018	6	2 roky	nedojde ke střetu
T-Mobile Czech Republic, a.s., Tomičkova 2144/1, 149 00 Praha 4	E09038/18	5.3.2018	3	1 rok	nedojde ke střetu
Vodafone Czech Republic, a.s., Vinohradská 3217/167, 100 00, Praha 10	MW9910130729120690	15.5.2019	1	1 rok	nedojde ke střetu
České Radiokomunikace, a.s., Skokanská 2117/1, 169 00 Praha 6	UPTS/OS/189533/2018	9.3.2018	2	1 rok	nedojde ke střetu
E.ON Česká republika, s.r.o., F.A.Gerstnera 2151/6, 370 49 České Budějovice (elektrina)	M18416 - 16236935	5.3.2018	2	1 rok	nedojde ke střetu
E.ON Česká republika, s.r.o., F.A.Gerstnera 2151/6, 370 49 České Budějovice (plyn)	M18416 - 16236935	5.3.2018	2	1 rok	nedojde ke střetu
COPROSYS a.s., Na Kopci 239, 537 05 Chrudim	-	14.3.2018	1	2 roky	nedojde ke střetu
VODAK Humpolec, s.r.o., Pražská 544, 396 30 Humpolec	C/159/18/899	8.3.2018	2	-	nedojde ke střetu
MO - Sekce ekonomická a majetková, Teplého 1899, 530 02 Pardubice	37809/2018 - 1150 - OÚZ - ČB	18.4.2018	2	2 roky	nedojde ke střetu
Město Pacov, nám. Svobody 320, 395 01 Pacov	-	8.3.2018	2	-	nedojde ke střetu
Povodí Vltavy, s.p., Holečkova 3178/8, 150 05 Praha 5 - Smíchov	SP - 2018/3680	21.3.2018	1	-	nedojde ke střetu
Doklady - stanoviska dotčených orgánů státní správy					
Městský úřad Pacov, odbor výstavby, nám. Svobody 320, 395 01 Pacov	MP/07410/2018/Výst/St	10.7.2018	4		stanovisko orgánu ÚP
Městský úřad Pacov, OŽP, nám. Svobody 320, 395 01 Pacov	MP/06891/2018/Km/Kp/Si/Par/NeP/pe	5.10.2018	10		koordinované stanovisko
Městský úřad Pacov, nám. Svobody 320, 395 01 Pacov	MP/09216/2018	17.8.2018	1		podmínky pro kácení
Povodí Vltavy, s.p., závod Dolní Vltava, Grafická 36, 150 21 Praha 5	46398/2018 - 242/Ma	3.9.2018	3		stanovisko správce povodí
Hasičský záchranný sbor kraje Vysočina, Požárníka 1240, 393 01 Pelhřimov	HSJI - 3563 - 2/PE - 2018	26.7.2018	2		souhlasné závazné stanovisko
Krajská hygienická stanice kraje Vysočina, Pražská 127, 393 01 Pelhřimov	KHSV/13747/2018/PE/HOK/Kri	9.7.2018	2		závazné stanovisko pro ÚR a SP
Policie ČR, DI, Pražská 1738, 393 01 Pelhřimov	KRPJ - 64714 - 2/ČJ - 2018 - 161706 - DING	27.6.2018	3		stanovisko k PD pro ÚR a SP
Krajský úřad kraje Vysočina, OŽP a zemědělství, Žižkova 57, 587 33 Jihlava	KUJI 55689/2018	20.7.2018	4		souhrnné stanovisko, souhlas NATURA
Krajský úřad kraje Vysočina, OŽP a zemědělství, Žižkova 57, 587 33 Jihlava	KUJI 60618/2018	16.8.2018	3		souhlasné stanovisko
Lesy ČR, s.p.,	191/1486/2018	3.8.2018	1		souhlas se zábery
souhlas se stavbou Marie Janoušová		27.6.2018	2		souhlas se stavbou
Lesy ČR, s.p.,	191/2019	30.4.2019	1		souhlas s vyňetím z PUPFL
Povodí Vltavy, s.p., závod Dolní Vltava, Grafická 36, 150 21 Praha 5		-	1		souhlas se stavbou

**VYJÁDŘENÍ O EXISTENCI SÍTĚ ELEKTRONICKÝCH KOMUNIKACÍ  
A VŠEOBECNÉ PODMÍNKY OCHRANY SÍTĚ ELEKTRONICKÝCH KOMUNIKACÍ  
SPOLEČNOSTI Česká telekomunikační infrastruktura a.s.**

vydané podle § 101 zákona č. 127/2005 Sb., o elektronických komunikacích a o změně některých souvisejících zákonů (zákon o elektronických komunikacích), ve znění pozdějších předpisů a § 161 zákona č. 183/2006 Sb., o územním plánování a stavebním řádu (stavební zákon) či dle dalších příslušných právních předpisů

**Číslo jednací: 553487/18**

**Číslo žádosti: 0118 097 651**

**Důvod vydání Vyjádření: Předprojektová příprava, prodej-koupě nemovitosti**

**Platnost tohoto Vyjádření končí dne: 5. 3. 2020.**

<b>Žadatel</b>	DIPONT, s.r.o., kontaktní osoba: DIPONT, s.r.o. , Klíšská 1432/18, Ústí nad Labem, 40001	
<b>Stavebník</b>	-- neuvedeno --, -- neuvedeno --, 0	
<b>Název akce</b>	III/12813 Velká Chyška - most ev.č. 12813 - 2, část 42	
<b>Zájmové území</b>	<b>Okres</b>	Pelhřimov
	<b>Obec</b>	Pacov
	<b>Kat. území / č. parcely</b>	Roučkovice

Žadatel shora označenou žádostí určil a vyznačil zájmové území, jakož i stanovil důvod pro vydání Vyjádření o existenci sítě elektronických komunikací a Všeobecných podmínek ochrany sítě elektronických komunikací společnosti Česká telekomunikační infrastruktura a.s.(dále jen *Vyjádření*).

Na základě určení a vyznačení zájmového území žadatelem a na základě stanovení důvodu pro vydání *Vyjádření* vydává společnost Česká telekomunikační infrastruktura a.s. následující *Vyjádření*. **Nedojde ke střetu** se sítí elektronických komunikací (dále jen *SEK*) společnosti Česká telekomunikační infrastruktura a.s. Na žadatelem určeném a vyznačeném zájmovém území se nevyskytuje *SEK* společnosti Česká telekomunikační infrastruktura a.s. Pokud se na žadatelem určeném a vyznačeném zájmovém území vyskytují budovy a jiné objekty, je žadatel srozuměn s tím, že v takových budovách a jiných objektech se mohou nacházet vnitřní komunikační rozvody, které jsou součástí *SEK* a mají stejnou právní ochranu jako *SEK*.

Stavebník, nebo jím pověřená třetí osoba, je povinen **pouze pro případ, že toto Vyjádření, včetně Všeobecných podmínek ochrany SEK nepředstavuje dostatečnou informaci pro záměr, pro který podal shora označenou žádost nebo pro zpracování projektové dokumentace stavby, která koliduje se SEK, nebo zasahuje do Ochranného pásma SEK**, vyzvat písemně společnost Česká telekomunikační infrastruktura a.s. k upřesnění podmínek ochrany *SEK*, a to prostřednictvím zaměstnance společnosti Česká telekomunikační infrastruktura a.s. pověřeného ochranou sítě - **Jaroslav Brož, e-mail: jaroslav.broz@cetin.cz** (dále jen *POS*) v každé situaci, kdy hrozí poškození vedení *SEK*, resp. kolize stavby se *SEK*.

(1) *Vyjádření* je platné pouze pro zájmové území určené a vyznačené žadatelem, jakož i pro důvod vydání *Vyjádření* stanovený žadatelem v žádosti.

Číslo jednací: 553487/18

Číslo žádosti: 0118 097 651

**Žadatel není oprávněn toto Vyjádření, jakož i přílohy jež jsou součástí tohoto Vyjádření, použít pro účely územního řízení, stavebního řízení, či pro jakékoliv jiné řízení před správním orgánem, kde by mohla být stanovena povinnost žadatele předložit vyjádření vlastníka technické infrastruktury ve smyslu ustanovení § 161 zákona č. 183/2006 Sb. o územním plánování a stavebním řádu.**

*Vyjádření* pozbývá platnosti uplynutím doby platnosti v tomto *Vyjádření* uvedené, změnou rozsahu zájmového území či změnou důvodu vydání *Vyjádření* uvedeného v žádosti, nesplněním povinnosti stavebníka dle bodu (2) tohoto *Vyjádření*, anebo pokud se žadatel či stavebník bezprostředně před zahájením realizace stavby ve vyznačeném zájmovém území prokazatelně neujistí u společnosti *Česká telekomunikační infrastruktura a.s.* o tom, zda toto *Vyjádření* v době bezprostředně předcházející zahájení realizace stavby ve vyznačeném zájmovém území stále odpovídá skutečnosti, to vše v závislosti na tom, která ze skutečností rozhodná pro pozbytí platnosti tohoto *Vyjádření* nastane nejdříve.

(2) Bez ohledu na všechny shora v tomto *Vyjádření* uvedené skutečnosti je stavebník, nebo jím pověřená třetí osoba, povinen řídit se Všeobecnými podmínkami ochrany *SEK* společnosti *Česká telekomunikační infrastruktura a.s.*, které jsou nedílnou součástí tohoto *Vyjádření*.

(3) Společnost *Česká telekomunikační infrastruktura a.s.* prohlašuje, že žadateli byly pro jím určené a vyznačené zájmové území poskytnuty veškeré, ke dni podání shora označené žádosti, dostupné informace o *SEK*.

(4) Žadateli převzetím tohoto *Vyjádření* vzniká povinnost poskytnuté informace a data užít pouze k účelu, pro který mu byla tato poskytnuta. Žadatel není oprávněn poskytnuté informace a data rozmnožovat, rozšiřovat, pronajímat, půjčovat či jinak užívat bez souhlasu společnosti *Česká telekomunikační infrastruktura a.s.* V případě porušení těchto povinností vznikne žadateli odpovědnost vyplývající z platných právních předpisů, zejména předpisů práva autorského.

V případě dotazů k *Vyjádření* lze kontaktovat společnost *Česká telekomunikační infrastruktura a.s.* na asistenční lince 238 461 111.

**Přílohami *Vyjádření* jsou:**

- Všeobecné podmínky ochrany *SEK* společnosti *Česká telekomunikační infrastruktura a.s.*
- Situační výkres (obsahuje zájmové území určené a vyznačené žadatelem a výřezy účelové mapy *SEK*)

*Vyjádření* vydala společnost *Česká telekomunikační infrastruktura a.s.* dne: 5. 3. 2018.

  
Česká telekomunikační infrastruktura a.s.  
Olšanská 2681/6  
130 00 Praha 3  
DIČ: CZ04084063  


## **Všeobecné podmínky ochrany SEK společnosti Česká telekomunikační infrastruktura a.s.**

### **I. Obecná ustanovení**

1. Stavebník, nebo jím pověřená třetí osoba, je povinen při provádění jakýchkoliv činností, zejména stavebních nebo jiných prací, při odstraňování havárií a projektování staveb, řídit se platnými právními předpisy, technickými a odbornými normami (včetně doporučených), správnou praxí v oboru stavebnictví a technologickými postupy a učinit veškerá opatření nezbytná k tomu, aby nedošlo k poškození nebo ohrožení sítě elektronických komunikací ve vlastnictví společnosti *Česká telekomunikační infrastruktura a.s.* a je výslovně srozuměn s tím, že *SEK* jsou součástí veřejné komunikační sítě, jsou zajišťovány ve veřejném zájmu a jsou chráněny právními předpisy.
2. Při jakékoliv činnosti v blízkosti vedení *SEK* je stavebník, nebo jím pověřená třetí osoba, povinen respektovat ochranné pásmo *SEK* tak, aby nedošlo k poškození nebo zamezení přístupu k *SEK*. Při křížení nebo souběhu činností se *SEK* je povinen řídit se platnými právními předpisy, technickými a odbornými normami (včetně doporučených), správnou praxí v oboru stavebnictví a technologickými postupy. Při jakékoliv činnosti ve vzdálenosti menší než 1 m od krajního vedení vyznačené trasy podzemního vedení *SEK* (dále jen *PVSEK*) nesmí používat mechanizačních prostředků a nevhodného nářadí.
3. Pro případ porušení kterékoliv z povinností stavebníka, nebo jím pověřené třetí osoby, založené Všeobecnými podmínkami ochrany *SEK* společnosti *Česká telekomunikační infrastruktura a.s.* je stavebník, nebo jím pověřená třetí osoba, odpovědný za veškeré náklady a škody, které společnosti *Česká telekomunikační infrastruktura a.s.* vzniknou porušením jeho povinností.
4. V případě, že budou zemní práce zahájeny po uplynutí doby platnosti tohoto *Vyjádření*, nelze toto *Vyjádření* použít jako podklad pro vytyčení a je třeba požádat o vydání nového *Vyjádření*.
5. Bude-li žadatel na společnosti *Česká telekomunikační infrastruktura a.s.* požadovat, aby se jako účastník správního řízení, pro jehož účely bylo toto *Vyjádření* vydáno, vzdala práva na odvolání proti rozhodnutí vydanému ve správním řízení, pro jehož účely bylo toto *Vyjádření* vydáno, je povinen kontaktovat *POS*.

### **II. Součinnost stavebníka při činnostech v blízkosti SEK**

1. Započetí činnosti je stavebník, nebo jím pověřená třetí osoba, povinen oznámit *POS*. Oznámení bude obsahovat číslo *Vyjádření*, k němuž se vztahují tyto podmínky.
2. Před započetením zemních prací či jakékoliv jiné činnosti je stavebník, nebo jím pověřená třetí osoba, povinen zajistit vyznačení tras *PVSEK* na terénu dle polohopisné dokumentace. S vyznačenou trasou *PVSEK* prokazatelně seznámí všechny osoby, které budou a nebo by mohly činnosti provádět.
3. Stavebník, nebo jím pověřená třetí osoba, je povinen upozornit jakoukoliv třetí osobu, jež bude provádět zemní práce, aby zjistila nebo ověřila stranovou a hloubkovou polohu *PVSEK* příčnými sondami, a je srozuměn s tím, že možná odchylka uložení středu trasy *PVSEK*, stranová i hloubková, činí +/- 30 cm mezi skutečným uložením *PVSEK* a polohovými údaji ve výkresové dokumentaci.
4. Při provádění zemních prací v blízkosti *PVSEK* je stavebník, nebo jím pověřená třetí osoba, povinen postupovat tak, aby nedošlo ke změně hloubky uložení nebo prostorového uspořádání *PVSEK*. Odkryté *PVSEK* je stavebník, nebo jím pověřená třetí osoba, povinen zabezpečit proti prověšení, poškození a odcizení.
5. Při zjištění jakéhokoliv rozporu mezi údaji v projektové dokumentaci a skutečností je stavebník, nebo jím pověřená třetí osoba, povinen bez zbytečného odkladu přerušit práce a zjištění rozporu oznámit *POS*. V přerušovaných pracích lze pokračovat teprve poté, co od *POS* prokazatelně obdržel souhlas k pokračování v pracích.
6. V místech, kde *PVSEK* vystupuje ze země do budovy, rozváděče, na sloup apod. je stavebník, nebo jím pověřená třetí osoba, povinen vykonávat zemní práce se zvýšenou mírou opatrnosti s ohledem na ubývající krytí nad *PVSEK*. Výkopové práce v blízkosti sloupů nadzemního vedení *SEK* (dále jen *NVSEK*) je povinen provádět v takové vzdálenosti, aby nedošlo k narušení jejich stability, to vše za dodržení platných právních předpisů, technických a odborných norem, správné praxi v oboru stavebnictví a technologických postupů.

7. Při provádění zemních prací, u kterých nastane odkrytí *PVSEK*, stavebník, nebo jím pověřená třetí osoba před zakrytím *PVSEK* vyzve *POS* ke kontrole. Zához je stavebník oprávněn provést až poté, kdy prokazatelně obdržel souhlas *POS*.
8. Stavebník, nebo jím pověřená třetí osoba, není oprávněn manipulovat s kryty kabelových komor a vstupovat do kabelových komor bez souhlasu společnosti *Česká telekomunikační infrastruktura a.s.*
9. Stavebník, nebo jím pověřená třetí osoba, není oprávněn trasu *PVSEK* mimo vozovku přejíždět vozidly nebo stavební mechanizací, a to až do doby, než *PVSEK* řádně zabezpečí proti mechanickému poškození. Stavebník, nebo jím pověřená třetí osoba, je povinen projednat s *POS* způsob mechanické ochrany trasy *PVSEK*. Při přepravě vysokého nákladu nebo mechanizace pod trasou *NVSEK* je stavebník, nebo jím pověřená třetí osoba, povinen respektovat výšku *NVSEK* nad zemí.
10. Stavebník, nebo jím pověřená třetí osoba, není oprávněn na trase *PVSEK* (včetně ochranného pásma) jakkoliv měnit niveletu terénu, vysazovat trvalé porosty ani měnit rozsah a konstrukci zpevněných ploch (např. komunikací, parkovišť, vjezdů aj.).
11. Stavebník, nebo jím pověřená třetí osoba, je povinen manipulační a skladové plochy zřizovat v takové vzdálenosti od *NVSEK*, aby činnosti na/v manipulačních a skladových plochách nemohly být vykonávány ve vzdálenost menší než 1m od *NVSEK*.
12. Stavebník, nebo jím pověřená třetí osoba, není oprávněn užívat, přemísťovat a odstraňovat technologické, ochranné a pomocné prvky *SEK*.
13. Stavebník, nebo jím pověřená třetí osoba, není oprávněn bez předchozího projednání jakkoliv manipulovat s případně odkrytými prvky *SEK*, zejména s ochrannou skříňí optických spojek, optickými spojkami, technologickými rezervami či jakýmkoliv jiným zařízením *SEK*.
14. Stavebník, nebo jím pověřená třetí osoba, je povinen každé poškození či krádež *SEK* neprodleně od okamžiku zjištění takové skutečnosti, oznámit *POS* na telefonní číslo: 602 145 836 nebo v mimopracovní době na telefonní číslo 238 462 690.

### III. Práce v objektech a odstraňování objektů

1. Stavebník, nebo jím pověřená třetí osoba, je povinen před zahájením jakýchkoliv prací v budovách a jiných objektech, kterými by mohl ohrozit stávající *SEK*, prokazatelně kontaktovat *POS* a zajistit u společnosti *Česká telekomunikační infrastruktura a.s.* bezpečné odpojení *SEK*.
2. Při provádění činností v budovách a jiných objektech je stavebník, nebo jím pověřená třetí osoba, povinen v souladu s právními předpisy, technickými a odbornými normami (včetně doporučených), správnou praxí v oboru stavebnictví a technologickými postupy provést mimo jiné průzkum vnějších i vnitřních vedení *SEK* na omítce i pod ní.

### IV. Součinnost stavebníka při přípravě stavby

1. Pokud činností stavebníka, nebo jím pověřené třetí osoby, k níž je třeba povolení správního orgánu dle zvláštního právního předpisu, dojde k ohrožení či omezení *SEK*, je stavebník, nebo jím pověřená třetí osoba, povinen kontaktovat *POS* a předložit zakreslení *SEK* do příslušné dokumentace stavby (projektové, realizační, koordinační atp.).
2. V případě, že pro činnosti stavebníka, nebo jím pověřené třetí osoby, není třeba povolení správního orgánu dle zvláštního právního předpisu, je stavebník, nebo jím pověřená třetí osoba, povinen předložit zakreslení trasy *SEK* i s příslušnými kótami do zjednodušené dokumentace (katastrální mapa, plánec), ze které bude zcela patrná míra dotčení *SEK*.

3. Při projektování stavby, rekonstrukce či přeložky vedení a zařízení silových elektrických sítí, elektrických trakcí vlaků a tramvají, nejpozději však před zahájením správního řízení ve věci povolení stavby, rekonstrukce či přeložky vedení a zařízení silových elektrických sítí, elektrických trakcí vlaků a tramvají, je stavebník, nebo jím pověřená třetí osoba, povinen provést výpočet rušivých vlivů, zpracovat ochranná opatření a předat je *POS*.

4. Při projektování stavby, při rekonstrukci, která se nachází v ochranném pásmu radiových tras společnosti *Česká telekomunikační infrastruktura a.s.* a překračuje výšku 15 m nad zemským povrchem, a to včetně dočasných objektů zařízení staveniště (jeřáby, konstrukce, atd.), nejpozději však před zahájením správního řízení ve věci povolení takové stavby, je stavebník nebo jím pověřená třetí osoba, povinen kontaktovat *POS*. Ochranné pásmo radiových tras v šíři 50m je zakresleno do situačního výkresu. Je tvořeno dvěma podélnými pruhy o šíři 25 m po obou stranách radiového paprsku v celé jeho délce, resp. 25 m kruhem kolem vysílacího radiového zařízení.

5. Pokud se v zájmovém území stavby nachází podzemní silnoproudé vedení (NN) společnosti *Česká telekomunikační infrastruktura a.s.* je stavebník, nebo jím pověřená třetí osoba, před zahájením správního řízení ve věci povolení správního orgánu k činnosti stavebníka, nebo jím pověřené třetí osoby, nejpozději však před zahájením stavby, povinen kontaktovat *POS*.

6. Pokud by navrhované stavby (produktovody, energovody aj.) svými ochrannými pásmy zasahovaly do prostoru stávajících tras a zařízení *SEK*, či do jejich ochranných pásem, je stavebník, nebo jím pověřená třetí osoba, povinen realizovat taková opatření, aby mohla být prováděna údržba a opravy *SEK*, a to i za použití mechanizace, otevřeného plamene a podobných technologií.

#### V. Křížení a souběh se *SEK*

1. Stavebník, nebo jím pověřená třetí osoba, je povinen v místech křížení *PVSEK* se sítěmi technické infrastruktury, pozemními komunikacemi, parkovacími plochami, vjezdy atp. ukládat *PVSEK* v zákonných předpisy stanovené hloubce a chránit *PVSEK* chráničkami s přesahem minimálně 0,5 m na každou stranu od hrany křížení. Chráničku je povinen utěsnit a zamezit vnikání nečistot.

2. Stavebník nebo jím pověřená třetí osoba, je výslovně srozuměn s tím, že v případě, kdy hodlá umístit stavbu sjezdu či vjezdu, je povinen stavbu sjezdu či vjezdu umístit tak, aby metalické kabely *SEK* nebyly umístěny v hloubce menší než 0,6 m a optické nebyly umístěny v hloubce menší než 1 m.

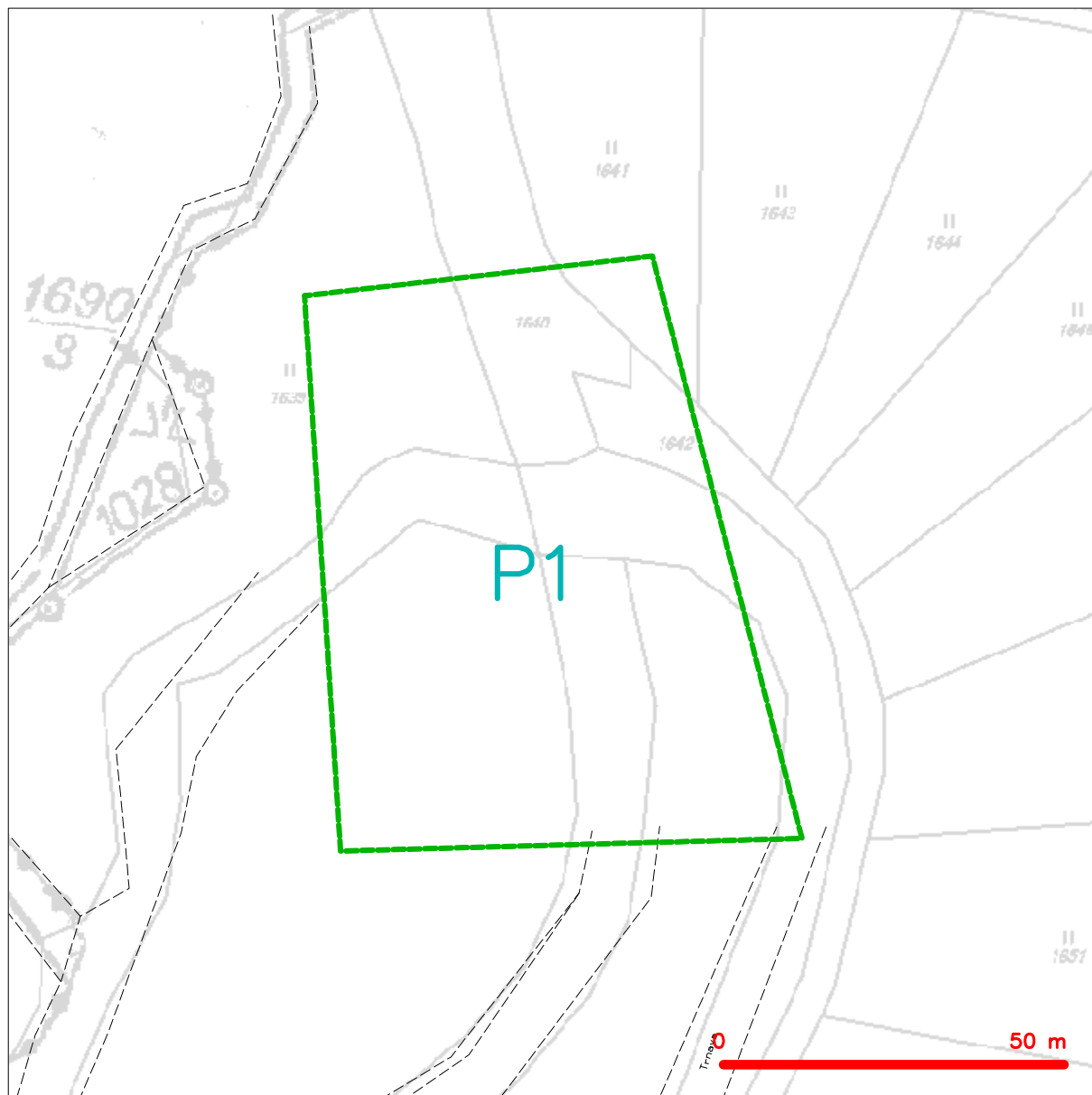
3. Stavebník, nebo jím pověřená třetí osoba, je povinen základy (stavby, opěrné zdi, podezdívky apod.) umístit tak, aby dodržel minimální vodorovný odstup 1,5 m od krajního vedení, případně kontaktovat *POS*.

4. Stavebník, nebo jím pověřená třetí osoba, není oprávněn trasy *PVSEK* znepřístupnit (např. zabetonováním).

5. Stavebník, nebo jím pověřená třetí osoba, je při křížení a souběhu stavby nebo sítí technické infrastruktury s kabelovodem povinen zejména:

- pokud plánované stavby nebo trasy sítí technické infrastruktury budou umístěny v blízkosti kabelovodu ve vzdálenosti menší než 2 m nebo při křížení kabelovodu ve vzdálenosti menší než 0,5 m nad nebo kdekoliv pod kabelovodem, předložit *POS* zakreslení v příčných řezech,
- do příčného řezu zakreslit také profil kabelové komory v případě, kdy jsou sítě technické infrastruktury či stavby umístěny v blízkosti kabelové komory ve vzdálenosti menší než 2 m,
- neumísťovat nad trasou kabelovodu v podélném směru sítí technické infrastruktury,
- předložit *POS* vypracovaný odborný statický posudek včetně návrhu ochrany tělesa kabelovodu pod stavbou, ve vjezdu nebo pod zpevněnou plochou,
- nezakrývat vstupy do kabelových komor, a to ani dočasně,
- projednat s *POS*, nejpozději ve fázi projektové přípravy, jakékoliv výkopové práce, které by mohly být vedeny v úrovni či pod úrovní kabelovodu nebo kabelové komory a veškeré případy, kdy jsou trajektorie podvrtnů a protlaků ve vzdálenosti menší než 1,5 m od kabelovodu.

## SITUAČNÍ VÝKRES - ZÁJMOVÉ ÚZEMÍ



### LEGENDA

- hranice zájmového území k vyjádření
- NN přípojka, území s NN přípojkou CETIN
- zaměřený průběh metalického kabelu
- zaměřený průběh optického kabelu, HDPE trubky nebo souběh optického a metalického kabelu
- nezaměřený průběh metalického kabelu
- nadzemní síť cizí
- nezaměřený průběh optického kabelu, HDPE trubky nebo souběh optického a metalického kabelu
- radiové sítě, ochranné pásmo radiové sítě
- nadzemní síť
- neprovozované sítě
- podzemní síť cizí
- síť s NN
- kolektor, kabelovod

*[Signature]*  
Česká telekomunikační infrastruktura a.s.  
Olšanská 2681/6  
130 00 Praha 3  
DIČ: CZ04084063  
96





Vyřizuje: Dundáček Petr

E-mail: petr.dundacek@t-mobile.cz

DIPONT, s.r.o.  
Bc. Kateřina Brabcová  
Klíšská 1432/18  
40001 Ústí nad Labem

Naše značka: **E09038/18**

V Praze dne: **5.3.2018**

**Vyjádření a stanovení podmínek pro udělení souhlasu s umístěním stavby v ochranném pásmu sítě technické infrastruktury ( TI ) společnosti T-Mobile Czech Republic a.s.**

Vydané podle § 101 ZÁKONA Č. 127/2005 Sb., o elektronických komunikacích a o změně některých souvisejících zákonů ( zákon o elektronických komunikacích – dále jen ZEK ), ve znění pozdějších předpisů a §161 zákona č. 183/2006 Sb., o územním plánování a stavebním řádu ( stavební zákon) či dle dalších příslušných právních předpisů

**Věc: III/12813 Velká Chyška - most ev.č. 12813 - 2, část 42**

Stupeň: Jiný důvod

Na základě předložených projektových podkladů dáváme **souhlasné stanovisko k vydání Územního souhlasu / rozhodnutí (Stavebního povolení) a následně souhlas s realizací stavby.**

Dle předložených dokladů nedojde ke kolizi s technickou infrastrukturou společnosti **T-Mobile Czech Republic a.s.**

Toto stanovisko má platnost 1 rok.

Vydané stanovisko nelze prodloužit. Po uplynutí platnosti zadejte žádost o nové stanovisko.

**T-Mobile**  
T-Mobile Czech Republic a.s.  
Tomášova 2144/1  
148 00 Praha 4  
IČ 649 49 681, DIČ CZ64949681

.....  
Ochrana sítí  
Technologický úsek

**V případě doplňujících dotazů vždy uvádějte v „Předmětu“ e-mailu číslo jednací.**





Příloha č. 1

## Rekapitulace žádosti o vyjádření k existenci sítě elektronických komunikací

Číslo žádosti: **E09038/18**  
Název stavby /akce: **III/12813 Velká Chyška - most ev.č. 12813 - 2, část 42**  
Datum podání žádosti: **5.3.2018**  
Důvod žádosti: **Jiný důvod**  
Popis jiného důvodu žádosti: **Existence sítí**  
Poznámka:

## Žadatel

Firma / organizace: **DIPONT, s.r.o.**  
IČ: **28693094**  
DIČ:  
Kontaktní osoba: **Bc. Kateřina Brabcová**  
Adresa: **Klíšská 1432/18**  
Město / obec: **Ústí nad Labem**  
PSČ: **40001**  
Stát:  
E-mail: **brabcova@dipont.cz**  
Telefonní číslo: **739450114**

## Stavebník

Firma / organizace:  
Kontaktní osoba:  
Adresa:  
Město / obec:  
PSČ:  
Stát:  
E-mail:  
Telefonní číslo:

## Stavba

Výška nad terénem (metry): **0 m**  
Projektant:  
Druh stavby: **Ostatní**  
Hodnota projektu:  
Měsíc zahájení stavby:  
Měsíc ukončení stavby:

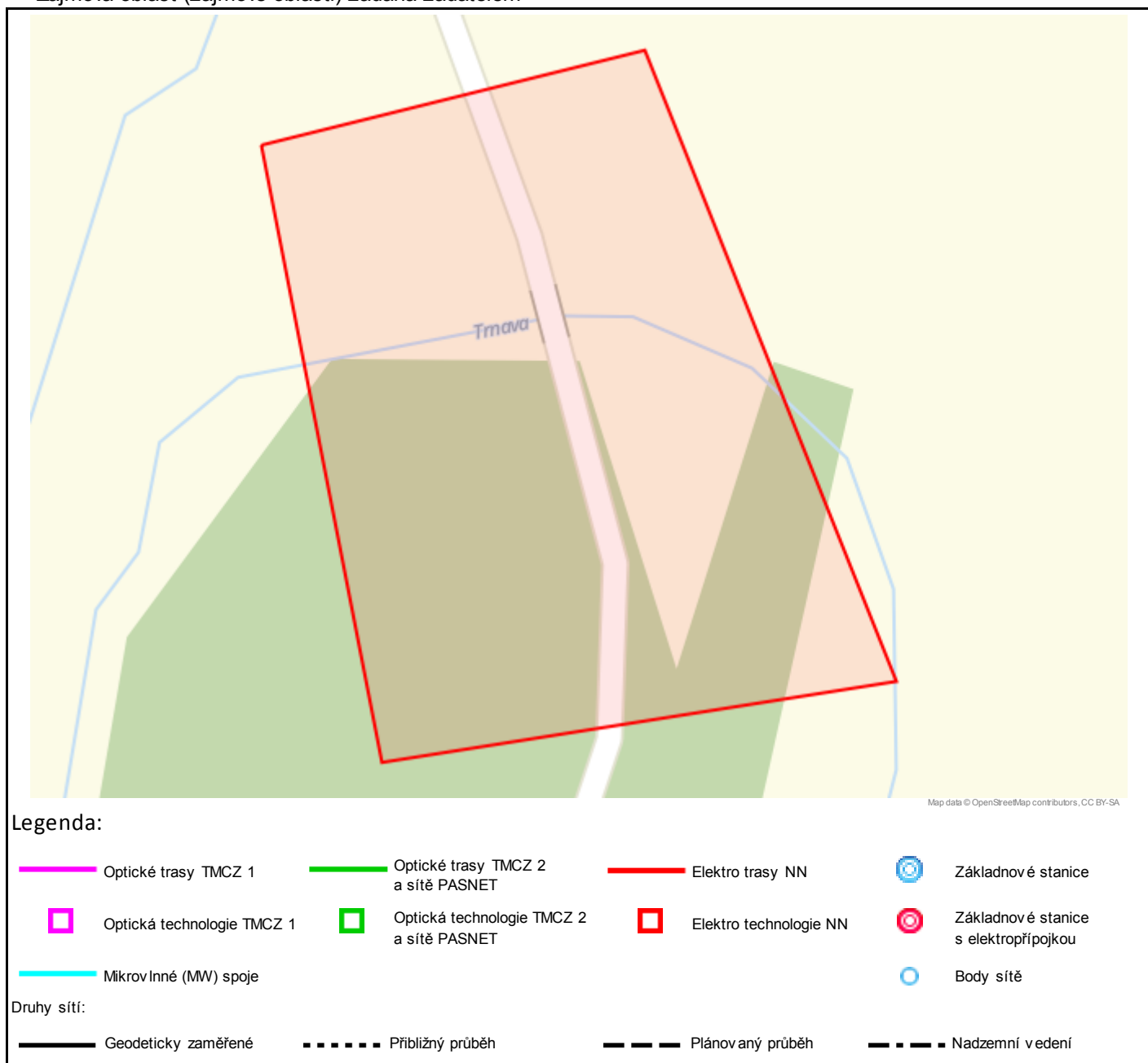
## Odeslání stanoviska

E-mail: **brabcova@dipont.cz**

Příloha č. 2

## Situační plán

Zájmová oblast (zájmové oblasti) zadaná žadatelem



Geometrie zájmové oblasti (zájmových oblastí) žádosti ve formátu WKT a souřadnicovém systému S-JTSK. Zkopírováním textu lze geometrii zobrazit v jakémkoli softwaru podporujícím formát WKT.

POLYGON((-707727.9055 -1113921.9436,-707676.8409 -1113916.1228,-707654.8805 -1114001.5832,-707722.6138 -1114003.4353,-707727.9055 -1113921.9436))



**DIPONT s.r.o.**  
**Kateřina Brabcová**  
**Libouchec 505**  
**403 35 Libouchec**

V Praze, 15.5.2019

Naše zn.: **MW9910130729120690**

Věc: vyjádření k žádosti k akci **"III/12813 Velká Chyška - most ev.č. 12813 - 2, část 42"**

Sdělujeme Vám, že společnost Vodafone Czech Republic a.s., se sídlem Praha 5, náměstí Junkových 2, IČ: 25788001, zapsaná dne 13.8. 1999 v obchodním rejstříku vedeném Městským soudem v Praze pod spisovou značkou B.6064 na základě předložené dokumentace ze dne **15.5.2019**

**souhlasí s realizací projektu.**

Ve vámi zadaném zájmovém území a v uvedené výšce (výška stavby: 0 m, výška jeřábu: 0 m) se nenachází žádné podzemní ani nadzemní vedení naší společnosti.

Platnost vyjádření je **1 rok** od data vydání.

S pozdravem

v.z. Nora Hlásenská  
Vodafone Czech Republic a.s.  
Technická 23  
616 00 Brno

  
**Vodafone Czech Republic a.s.**  
náměstí Junkových 2, 155 00 Praha 5  
IČO: 25788001, DIČ: CZ25788001  
tel.: 776 971 111, fax: 776 971 921  
-60-

Tel.: 775 012 847  
E-mail: east@vodafone.cz

**Seznam příloh/přiložených souborů:**  
Zadost\_MW9910130729120690.pdf

DIPONT, s.r.o.  
Klíšská 1432 /18  
40001 Ústí nad Labem

Váš dopis značky / ze dne	Naše značka	Vyřizuje	Místo odeslání / dne
0000046956 / 05.03.2018	UPTS/OS/189533/2018	Ing. Tomáš Houžvička	Praha / 09.03.2018

**Věc: Vyjádření k existenci podzemních sítí spol. České Radiokomunikace, a.s.**

Účel: Existence sítí

**Akce: III/12813 Velká Chyška - most ev.č. 12813 - 2, část 42**

K Vaší žádosti o vyjádření k existenci sítí Vám sdělujeme, že ve Vámi vyznačeném/řešeném území nedojde ke styku s žádným podzemním vedením/zařízením v naší správě.

S pozdravem

Za správnost:

České Radiokomunikace a.s.  
Skokanská 2117/1  
169 00 Praha 6  
(54)

Ing. Houžvička Tomáš  
Senior specialista ATP

Příloha: Daňový doklad

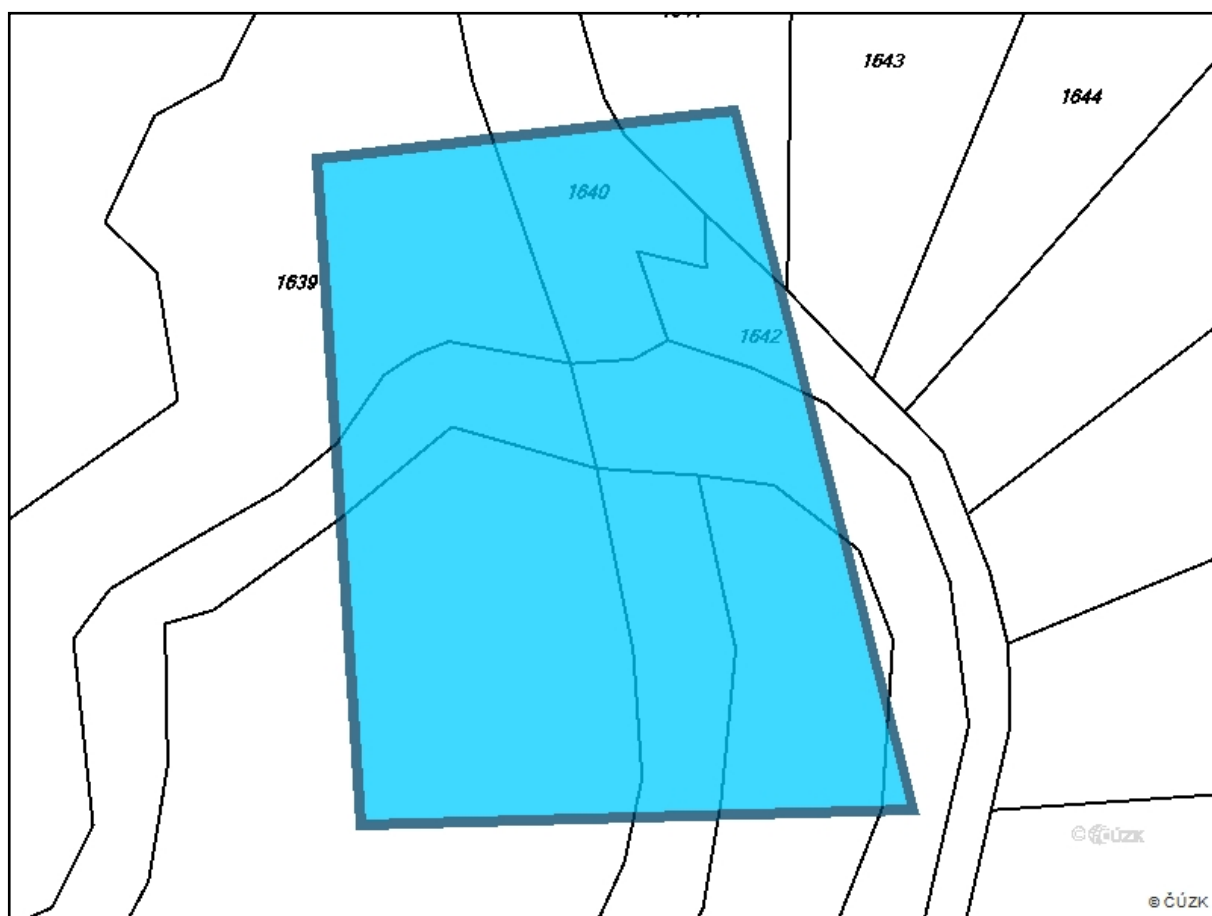
**Platnost tohoto vyjádření je jeden rok od data vystavení, tj. do 09.03.2019**

PIN: 2097

Úhradu částky za vyjádření proveďte na účet Českých Radiokomunikací, a.s. Číslo účtu Českých Radiokomunikací, a.s. vč. variabilního symbolu naleznete na přiloženém Zjednodušeném daňovém dokladu.

Žádost č. j. UPTS/OS/189533/2018

## Zájmové území



**Poznámka:** Upozorňujeme Vás, že toto stanovisko **NELZE** uplatnit pro umístění a provoz větrných elektráren.



E.ON Servisní, s.r.o., F. A. Gerstnera 2151/6, 370 01 České Budějovice

DIPONT, s.r.o.  
Bc. Kateřina Brabcová  
Klíšská 1432/18  
40001 Ústí nad Labem

Tábor 05.03.2018

**Vyjádření o existenci zařízení distribuční soustavy (elektrická síť) ve vlastnictví E.ON Distribuce, a.s.**

Investor stavby: DIPONT, s.r.o.  
Název stavby: III/12813 Velká Chyška - most ev.č. 12813 - 2, část 42  
Místo stavby: KÚ Roučkovice (741574), žadatelem vyznačené zájmové území

Toto vyjádření slouží pro informaci o stávajícím elektrickém zařízení distribuční soustavy vlastněném a provozovaném společností E.ON Distribuce, a.s. a je vyjádřením pro územní a stavební řízení.

**V zájmovém území se nenachází žádné zařízení ve vlastnictví E.ON Distribuce, a.s.**

**Vyjádření má platnost 12 měsíců do 05.03.2019.**

S přátelským pozdravem

E.ON Servisní, s.r.o.

**E.ON Servisní, s.r.o.**  
F. A. Gerstnera 2151/6  
370 01 České Budějovice  
IČ: 25186213, DIČ: CZ25186213

059

Příloha: Orazítkovaná situace s informativním zákresem sítí

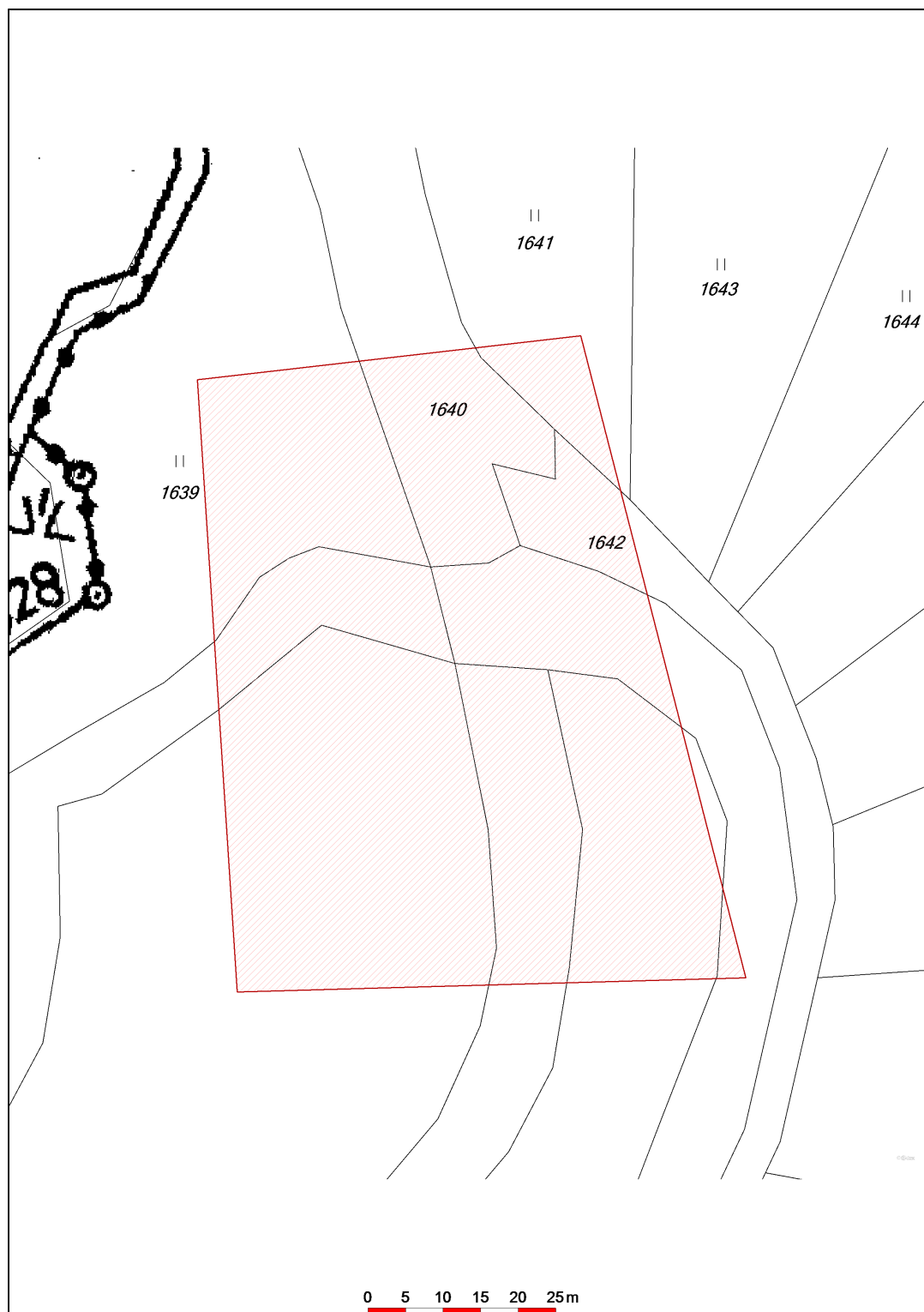
**E.ON Servisní, s.r.o.**  
RCDS Tábor  
Budějovická 107  
390 02 Tábor  
www.eon-distribuce.cz

Miloš Dvořák  
T +420-56531-4450  
milos.dvorak@eon.cz

Naše značka  
M18416-16236935

Sídlo společnosti:  
F.A. Gerstnera 2151/6  
370 01 České Budějovice  
Společnost je zapsána  
v Obchodním rejstříku  
vedeném Krajským soudem  
v Českých Budějovicích,  
oddíl C., vložka 15066  
IČ: 257 33 591  
DIČ: CZ25733591

# Informativní zákres sítí **elektro** k žádosti 0016236935



Datum 05.03.2018

**E.ON Servisní, s.r.o.**  
F. A. Gerstnera 2151/6  
370 01 České Budějovice  
IČ: 25186213, DIČ: CZ25186213

**059**



E.ON Servisní, s.r.o., F. A. Gerstnera 2151/6, 370 01 České Budějovice

DIPONT, s.r.o.  
Bc. Kateřina Brabcová  
Klíšská 1432/18  
40001 Ústí nad Labem

Tábor 05.03.2018

**E.ON Servisní, s.r.o.**  
RCDS Tábor  
Budějovická 107  
390 02 Tábor  
www.eon-distribuce.cz

Miloš Dvořák  
T +420-56531-4450  
milos.dvorak@eon.cz

Naše značka  
M18416-16236935

**Vyjádření o existenci zařízení distribuční soustavy (plyn) ve vlastnictví  
E.ON Distribuce, a.s.**

Investor stavby: DIPONT, s.r.o.  
Název stavby: III/12813 Velká Chyška - most ev.č. 12813 - 2, část  
42  
Místo stavby: KÚ Roučkovice (741574), žadatelem vyznačené  
zájmové území

Toto vyjádření slouží pro informaci o stávajícím zařízení distribuční  
soustavy plynu vlastněném a provozovaném společností E.ON Distribuce,  
a.s. a je vyjádřením pro územní a stavební řízení.

**V zájmovém území se nenachází žádné plynárenské zařízení ve  
vlastnictví E.ON Distribuce, a.s.**

**Vyjádření má platnost 12 měsíců do 05.03.2019.**

S přátelským pozdravem

E.ON Servisní, s.r.o.

**E.ON Servisní, s.r.o.**  
F. A. Gerstnera 2151/6  
370 01 České Budějovice  
IČ: 25186213, DIČ: CZ25186213

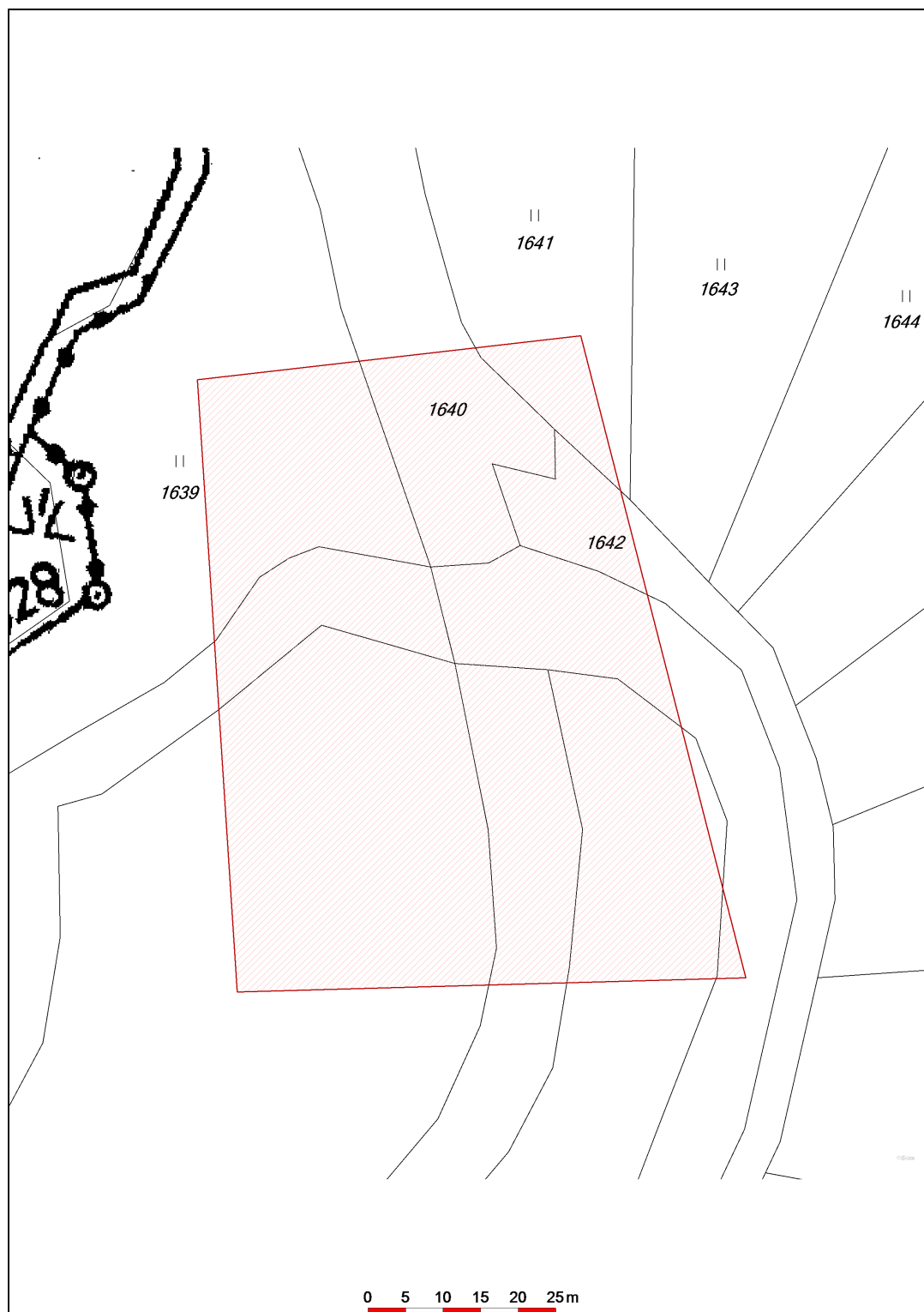
059

Příloha: Orazítkovaná situace s informativním zákresem sítí

Sídlo společnosti:  
F.A. Gerstnera 2151/6  
370 01 České Budějovice  
Společnost je zapsána  
v Obchodním rejstříku  
vedeném Krajským soudem  
v Českých Budějovicích,  
oddíl C., vložka 15066  
IČ: 257 33 591  
DIČ: CZ25733591



# Informativní zákres sítí **plynu** k žádosti 0016236935



Datum 05.03.2018

**E.ON Servisní, s.r.o.**  
F. A. Gerstnera 2151/6  
370 01 České Budějovice  
IČ: 25186213, DIČ: CZ25186213

**059**

DIPONT, s.r.o. Brabcová Kateřina, Bc. Klíšská 1432/18 40001 Ústí nad Labem IČ: 28693094		
Dopis ze dne	Vyřizuje	V Praze dne
5.3.2018	Michaela Nehasilová, tel. 255 701 359	14.3.2018
Věc	<b>vyjádření k existenci sítí:</b> III/12813 Velká Chyška - most ev.č. 12813 - 2, část 42	

Dobrý den,  
jako telekomunikační operátor veřejné pevné sítě elektronických komunikací v souladu se zákonem č. 183/2006 Sb. o územním plánování a stavebním řádu (stavební zákon) vydáváme pro: DIPONT, s.r.o. k danému dni **souhlasné** stanovisko s Vaší stavbou.  
Naše síť nebrání stavbě dle Vašeho projektu.

na akci : III/12813 Velká Chyška - most ev.č. 12813 - 2, část 42

S pozdravem

  
Na Kopci 239, 537 05 Chrudim  
IČ: 45534152 | Tel.: 469 775 775  
DIČ: CZ45534152 | [www.coprosys.cz](http://www.coprosys.cz)

Platnost vyjádření je stanovena na dobu 2 let ode dne vystavení.

CoProSys a. s., Czech republic, 537 05 CHRUDIM, Na Kopci 239  
tel.: \*42-469- 775775, fax: \*42-469-622592,  
e-mail :[sales@coprosys.cz](mailto:sales@coprosys.cz), <http://www.coprosys.cz>  
IČO: 45534152, DIČ: CZ45534152

**VYJÁDŘENÍ**  
**k vodohospodářským sítím a objektům**


**Jednací číslo:** C/ 159 / 18 / 899**Adresát:**

Evidenční číslo Žádosti o vyjádření k  
vodohospodářským sítím a objektům:  
**B/ 159 / 18 / 899**

DIPONT, s.r.o.  
Klíšská 1432/18  
Ústí nad Labem

**Název akce:** Silnice III/12813 Hrádek – Velká Chyška, most ev.č. 12813**Text vyjádření:**

K plánované rekonstrukci mostu ev.č. 12813 na pozemku p.č. 1640, 1656, 1734 v k.ú. Roučkovice na silnici Hrádek – Velká Chyška přes řeku Trnavu nemáme připomínek.  
Správcem vodohospodářských zařízení v této oblasti jsou příslušné obce.

**Seznam příloh :** situace**Datum:** 8.3.2018**Podpis:** **Převzetí vyjádření dne :** 8.3.2018

osobně (podpis): \_\_\_\_\_

poštou (adresa): viz. adresát

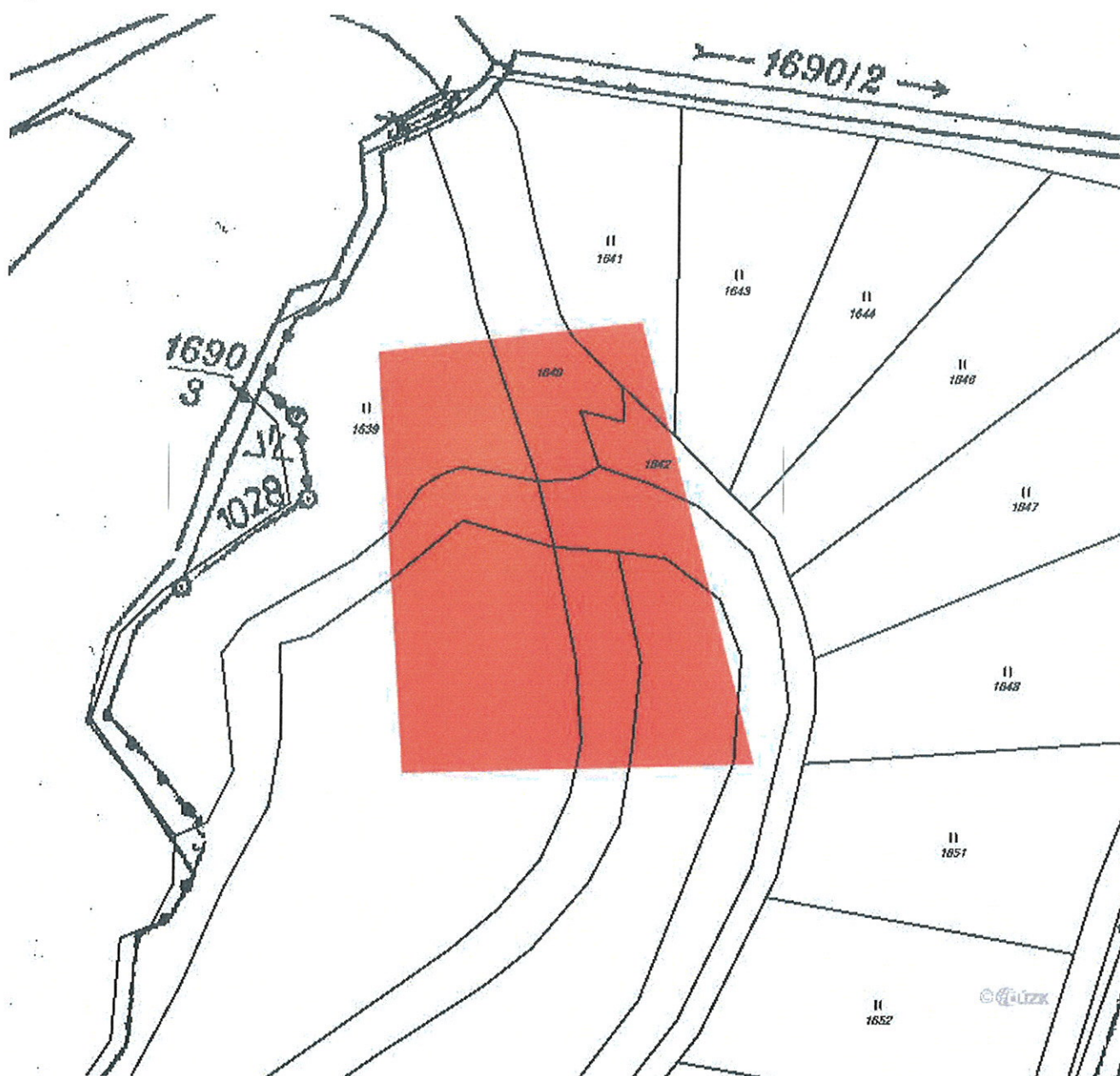
Zákres zájmového území

Dotčená k.ú.:

KÚ: Roučkovice (741574)

Dotčené pozemky:

s



Tato žádost byla vygenerována službou e-UtilityReport, kterou provozuje HRDLIČKA spol. s r. o.

Více informací o službě naleznete na <http://www.mawis.eu>. V případě dotazu či zájmu o příjem žádosti elektronickou cestou, kontaktujte zákaznické centrum: tel.: +420 251 618 458, e-mail: [info@mawis.eu](mailto:info@mawis.eu)

**Ministerstvo obrany ČR**  
**Sekce nakládání s majetkem**  
**odbor ochrany územních zájmů**  
Tychonova 1, Praha 6, PSČ 160 01, datová schránka hjyaavk

---

Sp. zn.: 37809/2018-1150-OÚZ-ČB

Pardubice 18. dubna 2018

DIPONT s.r.o.  
projektová a inženýrská činnost  
Bc. Kateřina Brabcová, DiS.  
Klíšská 1432/18  
400 01 Ústí nad Labem

**Závazné stanovisko pro územní řízení, stavební řízení**  
**III/12813 Velká Chyška - most ev.č. 12813-2, část 42, k.ú. Roučkovice**  
K čj. ---

**Ministerstvo obrany ČR**, Sekce nakládání s majetkem, odbor ochrany územních zájmů, oddělení ochrany územních zájmů Pardubice, v souladu se zmocněním v § 175 odst. 1 zákona č. 183/2006 Sb., o územním plánování a stavebním řádu (stavební zákon), ve znění pozdějších předpisů (dále jen „stavební zákon“), jako věcně a místně příslušné ve smyslu zákona č. 222/1999 Sb., o zajišťování obrany České republiky, ve znění pozdějších předpisů (dále jen „zákon o zajišťování obrany ČR“), na teritoriu okresů České Budějovice, Český Krumlov, Havlíčkův Brod, Hradec Králové, Chrudim, Jablonec nad Nisou, Jičín, Jihlava, Jindřichův Hradec, Kolín, Kutná Hora, Liberec, Náchod, Pardubice, Pelhřimov, Rychnov nad Kněžnou, Semily, Svitavy, Tábor, Trutnov, Ústí nad Orlicí, Žďár nad Sázavou, a v souladu s Rozkazem ministra obrany č. 39/2011 - Zabezpečení výkonu působnosti MO ve věcech územního plánování a stavebního řádu, v platném znění, **vydává** ve smyslu § 4 odst. 2 písm. a) stavebního zákona pro potřeby vedeného řízení

**souhlasné závazné stanovisko**

**k záměru tak, jak byl doložen v písemné a grafické dokumentaci.**

Odůvodnění:

Ministerstvo obrany ČR v souladu se zmocněním v § 175 odst. 1 stavebního zákona, dle § 161 téhož zákona a zákona o zajišťování obrany ČR provedlo po obdržení vaší žádosti o vydání závazného stanoviska dotčeného orgánu vyhodnocení předloženého záměru, prověřilo evidenci technické infrastruktury v jeho vlastnictví. **Ministerstvo obrany ČR neeviduje inženýrské sítě a podzemní telekomunikační vedení, které by byly s daným stavebním záměrem v kolizi.**

Daný stavební záměr je lokalizován v územích vymezených Ministerstvem obrany ČR v souladu s § 175 stavebního zákona u stavebních úřadů. Tato vymezená území Ministerstva obrany ČR jsou shodná s údaji o území poskytovanými Ministerstvem obrany ČR pro ÚAP a jejich součástí jsou podrobné specifikace podmínek ve vymezeném území Ministerstva obrany ČR a zákonná určení.

Po posouzení stavebního záměru odbornými složkami Ministerstvo obrany ČR konstatuje, že předložený stavební záměr není v rozporu se zájmy Ministerstva obrany ČR a nekoliduje s ochranou zájmů Ministerstva obrany ČR (viz ÚAP - jev 119).

Realizace stavebního záměru provedená v souladu s předloženou projektovou dokumentací neohrozí naplnění veřejného zájmu na zajištění obrany a bezpečnosti státu.

**Toto závazné stanovisko Ministerstva obrany ČR je platné 2 roky a musí být vyžádáno znovu, nebude-li během této doby stavba zahájena nebo dojde-li ke změnám v umístění, výšce nebo rozsahu stavby.**

Kontaktní osoba: Ing. Barbora Štroufová, tel.č. 973 321 587

Ing. Barbora Štroufová  
rada  
Oddělení ochrany územních zájmů Pardubice

V další korespondenci, týkající se výše uvedené věci, uvádějte odkaz na sp. zn.: 37809/2018-1150-OÚZ-ČB tohoto závazného stanoviska Ministerstva obrany ČR.

Adresa pro doručování:  
Ministerstvo obrany ČR,  
Sekce nakládání s majetkem,  
odbor ochrany územních zájmů,  
oddělení ochrany územních zájmů Pardubice  
Teplého 1899, 530 02 Pardubice  
IČO: 60162694



Kateřina Brabcová

---

Od: Josef Smetana <smetana@mestopacov.cz>  
Odesláno: 8. března 2018 9:04  
Komu: Kateřina Brabcová  
Kopie: tajemnik@mestopacov.cz; strnad@mestopacov.cz; info@lesotech.eu  
Předmět: FW: žádost o zákres IS - most Velká Chyška  
Přílohy: KM Velka Chyska2.pdf

Dobrý den,

po prověření existence sítě ve správě Města Pacov Vám sdělujeme, že v místě stavby mostu přes řeku Trnava ve směru Pacov – Velká Chyška v k.ú. Roučkovice dle Vašeho mapového podkladu se nenachází žádné sítě /vodovod, veřejné osvětlení, kanalizace/.

Jsem s pozdravem

Josef Smetana  
[vedoucí odboru výstavby](#)

Městský úřad Pacov  
[Náměstí Svobody 1, 395 01 Pacov](#)

Tel +420 565 455 125  
Mobil +420 724 169 869  
Fax +420 565 455 133  
E-mail [smetana@mestopacov.cz](mailto:smetana@mestopacov.cz)  
Web [www.mestopacov.cz](http://www.mestopacov.cz)

---

From: Bc. Stanislav Macháček [mailto:tajemnik@mestopacov.cz]  
Sent: Thursday, March 08, 2018 7:33 AM  
To: smetana@mestopacov.cz  
Subject: FW: žádost o zákres IS - most Velká Chyška

Dobrý den,

podívejte se prosím na tento dotaz, jestli se nás vůbec týká.

Děkuji

Bc. Stanislav Macháček, DiS.  
tajemník

Městský úřad Pacov  
Náměstí Svobody 1, 395 01 Pacov

Tel +420 565 455 119  
Mobil +420 602 441 897  
Fax +420 565 455 133  
E-mail [tajemnik@mestopacov.cz](mailto:tajemnik@mestopacov.cz)  
Web [www.mestopacov.cz](http://www.mestopacov.cz)

---

From: Kateřina Brabcová [mailto:[Brabcova@dipont.cz](mailto:Brabcova@dipont.cz)]  
Sent: Tuesday, March 6, 2018 1:40 PM  
To: [tajemnik@mestopacov.cz](mailto:tajemnik@mestopacov.cz)  
Subject: žádost o zákres IS - most Velká Chyška

Dobrý den,  
žádám o zakres inženýrských sítí ve vaší správě, které by se mohli vyskytnout v místě stavby.  
V příloze zasílám zakres území.  
Předem děkuji za vydání stanoviska.

S pozdravem

Bc. Kateřina Brabcová, DiS

referent IČ



dipont

E: [brabcova@dipont.cz](mailto:brabcova@dipont.cz) | T: 00420 475 201 724 | M: 00420 739 450 114

DIPONT s.r.o. - projektová a inženýrská činnost

Klíšská 1432/18, 400 01 Ústí nad Labem | [www.dipont.cz](http://www.dipont.cz)





DIPONT spol. s r.o.

Bc. Kateřina Brabcová, Dis

Klíšská 1432/18

400 01 ÚSTÍ nad Labem

**Věc: III/12813 Velká Chyška – most ev.č. 12813-2 přes Trnavu v ř. km 32,03 –  
- vyjádření Povodí Vltavy s.p. k existenci sítí**

Ve vyznačeném zájmovém území stavby se nenachází žádné naše zařízení nadzemní ani podzemní (inženýrské sítě). Jsme správcem řeky Trnavy, která je mostem překonávána a máme právo hospodařit k pozemku koryta toku. Upozorňujeme také, že na Trnavě je stanoveno záplavové území včetně aktivní zóny.

Kompletní PD akce nám bude předložena k vyjádření (stanovisku) a to v tištěné podobě.

za Povodí Vltavy s.p., závod Dolní Vltava  
Ing. Vladimír Marušák  
Naše značka 13162/2018-PVL

Povodí Vltavy,  
státní podnik  
závod Dolní Vltava  
Grafická 36, 150 21 Praha 5

Co: 270 Dal, spis SP-2018/3680

V Praze dne 21.3.2018

Poznámka: K žádosti prosíme přikládat přehlednou situaci, nejlépe 1 : 10000 a v textu uvádět mostem „překonávanou překážku“. V případě vodního toku jeho název.



# MĚSTSKÝ ÚŘAD PACOV

## ODBOR VÝSTAVBY

NÁMĚSTÍ SVOBODY 1, 395 01 PACOV

tel. 565455111, fax. 565455133, e-mail: stavurad@mestopacov.cz

Č.j.: MP/07410/2018/Výst/St  
Spis. zn.: Výst./2018/06892 St  
Vyřizuje: Ing. Strnad Pavel tel. 565 455 127

Pacov, dne 10. 7. 2018

ID 18508

## ZÁVAZNÉ STANOVISKO

Městský úřad Pacov, odbor výstavby, náměstí Svobody 1, 395 01 Pacov (dále jen "pořizovatel"), jako úřad územního plánování příslušný podle § 6 zákona č. 183/2006 Sb., o územním plánování a stavebním řádu (stavební zákon), ve znění pozdějších předpisů ve znění pozdějších předpisů (dále jen "stavební zákon"), posoudil žádost, kterou dne 22. 6. 2018 podala

**Krajská správa a údržba silnic Vysočiny, příspěvková organizace, Kosovská č.p. 16, 586 01 Jihlava 1**, kterou zastupuje DIPONT s.r.o., Libouchec č.p. 505, 403 35 Libouchec

a vydává na základě § 96b stavebního zákona v souladu s § 136 a § 149 odst. 1 a 2 zákona č. 500/2004 Sb., správní řád, ve znění pozdějších předpisů

### **z á v a z n é   s t a n o v i s k o**

k záměru:

### **III/12813 VELKÁ CHYŠKA - MOST EV. Č. 12813-2**

který obsahuje:

- Stavba řeší rekonstrukci stávajícího mostu, který převádí silnici III/12813 přes řeku Trnavu mezi obcemi Pacov a Velká Chýška.
- V místě bude provedena nová nosná konstrukce pro převedení silnice III/12813 v kategorii S6,5. Jízdní pruhy budou mít šířku 2,75 m (krajnice 0,5 m).
- Nosnou konstrukci mostu bude tvořit železobetonová rámová konstrukce bez spodní desky, založení je navrženo plošné na základových pasech. Součástí mostu jsou železobetonová rovnoběžná křídla vetknutá do rámových stojek. Na horní desce budou vybudovány železobetonové římsy, na kterých bude osazeno zábradelní svodidlo. Přechody z mostu na násypové těleso komunikace zajistí svahové kužely. V rámci stavby dojde k úpravě koryta na šířce potřebné pro realizaci mostního objektu.

Vše na pozemcích parc. č. 1642, 1655, 1656, 1629, 1638, 1639, 1640, 1734 v katastrálním území Roučkovice.

Záměr je z hlediska souladu s politikou územního rozvoje, územně plánovací dokumentace a z hlediska uplatňování cílů a úkolů územního plánování

### **přípustný za těchto podmínek:**

Stavba bude provedena v souladu s předloženou projektovou dokumentací zpracovanou Ing. Michele Bernátem, kpt. Jaroše 35/20, 434 01 Most, ČKAIT 0301483, viz ověřená příloha Koordinačního situačního výkresu č. C.2.

Toto závazné stanovisko platí 2 roky ode dne vydání.

## Odůvodnění

Dotčený orgán obdržel dne 22. 6. 2018 žádost o vydání závazného stanoviska k výše uvedenému záměru.

Podklady pro vydání závazného stanoviska:

- Dokumentace pro společné vydání územního rozhodnutí a stavebního povolení, vyhlášky č. 499/2006 Sb., zpracovaná Ing. Michele Bernátem, kpt. Jaroše 35/20, 434 01 Most, ČKAIT 0301483.
- Politika územního rozvoje České republiky ve znění Aktualizace č. 1, schválené usnesením vlády ze dne 15. dubna 2015 č. 276 o Aktualizaci č. 1 Politiky územního rozvoje České republiky.
- Zásady územního rozvoje Kraje Vysočina (dále ZÚR). Aktualizace č. 1 ZÚR, které nabyly účinnosti dne 23. 10. 2012. Aktualizace č. 2 a 3 ZÚR, které nabyly účinnosti dne 7. 10. 2016 a aktualizace č. 5, která nabyla účinnosti 30. 12. 2017.
- Územní plán Pacov, který byl vydán Zastupitelstvem města Pacov a nabyl účinnosti dne 13. 11. 2008, změna č.1 Územního plánu Pacov nabyla účinnosti 6. 1. 2011, změna č. 2 Územního plánu Pacov nabyla účinnosti dne 8. 7. 2015, vše pro katastrální území Bedřichov u Zhořce, Jetřichovec, Pacov, Roučkovice, Velká Rovná, Zhoř u Pacova.

Správní orgán úřadu územního plánování posoudil žádost, veškeré doložené podklady i zjištěné skutečnosti a rozhodl tak, jak je uvedeno v tomto závazném stanovisku.

Orgán územního plánování přezkoumal záměr podle § 96b odst. 3 stavebního zákona, zda je přípustný z hlediska souladu s politikou územního rozvoje a územně plánovací dokumentací a z hlediska uplatňování cílů a úkolů územního plánování, či nikoliv.

Platná Politika územního rozvoje České republiky záměr neřeší. Platný Územní plán Pacov je v souladu s vydanými Zásadami územního rozvoje Kraje Vysočina, proto byl záměr posuzován z hlediska souladu s územním plánem.

Umístění záměru na výše uvedených pozemcích je v souladu s platným Územním plánem Pacov i v souladu s relevantními cíli a úkoly územního plánování stanovenými v § 18 a 19 stavebního zákona.

Záměr je umístěn v nezastavěném území v ploše s rozdílným způsobem využití:

Plochy pro dopravní infrastrukturu (DI. - silnice, komunikace, železnice). V hlavním využití této plochy jsou mimo jiné obslužné komunikace vybrané: území pro silnice III. třídy, místní komunikace III. třídy - vybrané, jimiž jsou veřejně přístupné komunikace zařazené do hlavní dopravní struktury obce funkční skupiny C (bývalé C1).

Posuzovaný záměr na umístění výše uvedené stavby je v souladu s Územním plánem i s požadavky ustanovení § 19 odst. 1 písm. d) a e) stavebního zákona. Vzhledem k tomu, že se jedná o stavbu dopravní infrastruktury, která bude umístěna v téměř stejné poloze jako stávající most, není nutné stavbu posuzovat z hlediska urbanistických požadavků na využívání prostorového uspořádání území s ohledem na jeho charakter.

Správní orgán úřadu územního plánování posoudil žádost, veškeré doložené podklady i zjištěné skutečnosti a rozhodl tak, jak je uvedeno v tomto závazném stanovisku.

Platnost závazného stanoviska lze prodloužit, pokud se nezmění podmínky v území.

Závazné stanovisko nepozbývá platnosti:

a) bylo-li na základě žádosti podané v době jeho platnosti vydáno územní rozhodnutí, společné povolení nebo jiné obdobné rozhodnutí podle jiného zákona a toto rozhodnutí nabylo právní moci,

b) byla-li na základě návrhu veřejnoprávní smlouvy nahrazující územní rozhodnutí nebo společné povolení podaného v době jeho platnosti uzavřena veřejnoprávní smlouva a tato veřejnoprávní smlouva nabyla účinnosti, nebo

c) nabyli-li právních účinků územní souhlas nebo společný územní souhlas a souhlas s provedením ohlášeného stavebního záměru vydaný k oznámení stavebního záměru učiněného v době platnosti závazného stanoviska.

Dostane-li se toto závazné stanovisko do rozporu s politikou územního rozvoje nebo s územně plánovací dokumentací, která byla vydána po vydání závazného stanoviska, orgán územního plánování, který závazné stanovisko vydal, je nahradí z moci úřední novým závazným stanoviskem.

### **P o u ě n í**

Proti tomuto závaznému stanovisku se nelze odvolat. Nezákonné závazné stanovisko lze zrušit nebo změnit v přezkumném řízení. Podle § 149 odst. 1 správního řádu závazné stanovisko není samostatným rozhodnutím ve správním řízení. Obsah závazného stanoviska je závazný pro výrokovou část rozhodnutí příslušného stavebního úřadu. Nezákonné závazné stanovisko lze zrušit nebo změnit pouze v rámci odvolacího řízení proti rozhodnutí, které bylo závazným stanoviskem podmíněno.

Ing. Pavel S t r n a d  
oprávněná úřední osoba  
odboru výstavby

„otisk úředního razítka“

**Obdrží:**  
DIPONT s.r.o., IDDS: yc7y4jn

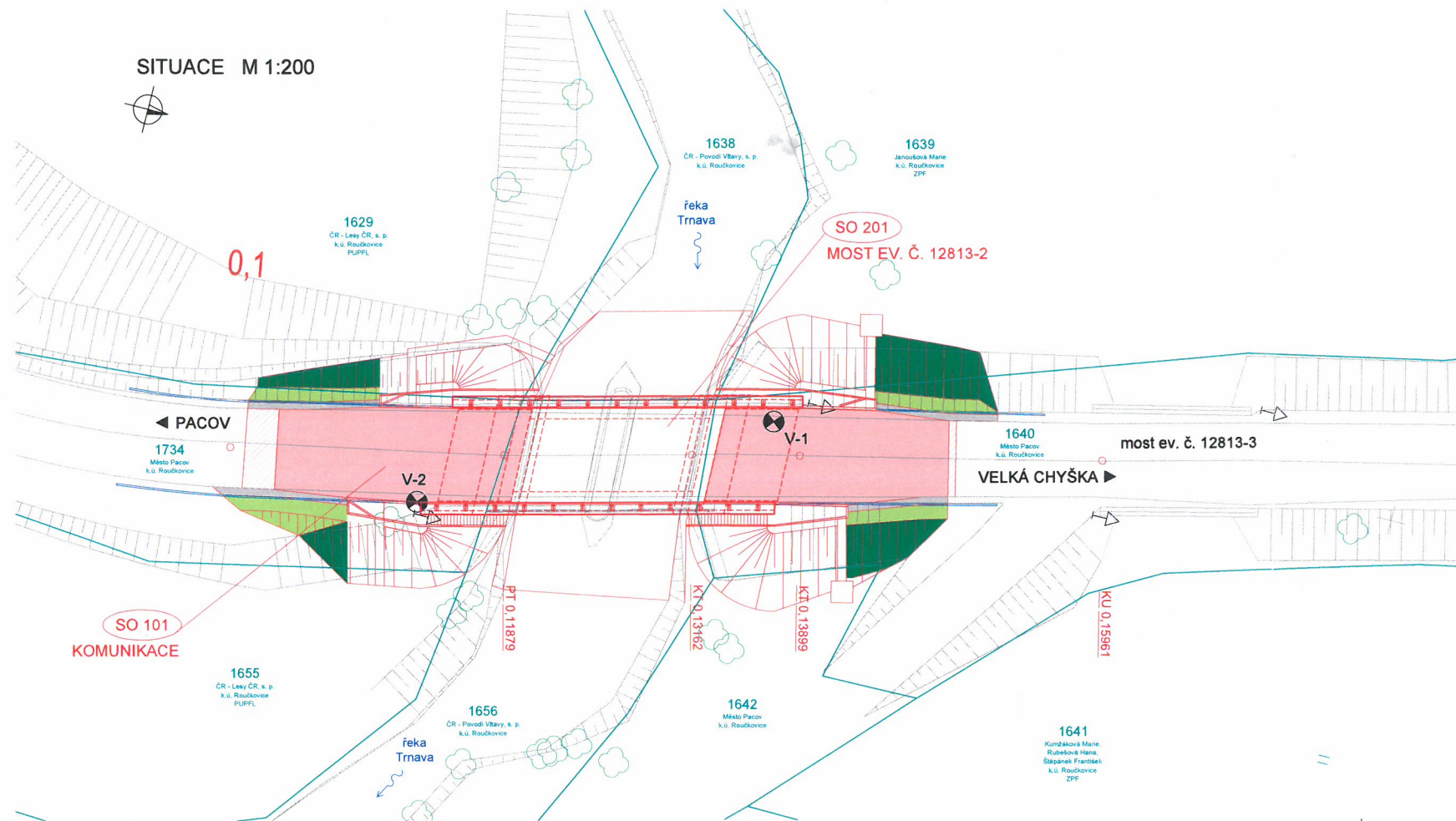
PŘÍLOHA ZÁVAZNÉHO STANOVISKA

ZE DNE 10.7.2018 č.j. MP/07410/2018/Višt/St

*[Handwritten signature]*

**MĚSTSKÝ ÚŘAD**  
odbor výstavby  
395 18 PACOV

SITUACE M 1:200



OBJEKTY STAVBY  
SO 101 KOMUNIKACE  
SO 181 DOPRAVNĚ INŽENÝRSKÁ OPATŘENÍ  
SO 201 MOST EV. Č. 12813-2

IDENTIFIKAČNÍ ÚDAJE ÚZEMÍ

kraj: VYSOČINA  
obec: PACOV  
katastrální území: ROUČKOVICE

LEGENDA ČAR:

— KATASTR  
— SLUČKY

LEGENDA PLOCH:

NOVÁ KONSTRUKCE VOZOVKY - ASFALTOVÝ POVRCH  
ASFALTOVÝ POVRCH - NAPOJENÍ NA STÁVAJÍCÍ STAV  
NEZPEVNĚNÁ KRAJNICE - DRČENÝ MATERIÁL  
NEZPEVNĚNÁ KRAJNICE - ZELENĚ  
VYROVNÁNÍ NA STÁVAJÍCÍ TERÉN - ZELENĚ

SOUŘADNICOVÝ SYSTÉM: S-JTSK  
VÝŠKOVÝ SYSTÉM: Bpv

STAVBA: <b>III/12813 Velká Chyška, most ev. č. 12813-2</b>			
OBJEDNATEL:  <b>Krajská správa a údržba silnic Vysočiny, p. o.</b> Kosovská 1122/16 586 01 Jihlava			
	DIPONT s.r.o. projektová a inženýrská činnost Kláská 1432/18, 400 01 Ústí nad Labem, CZ E: dipont@dipont.cz T: 00420 475 201 724	Zakázka: D18003	Datum: 06/2018
ODP. PROJEKTANT STAVBY ING. MICHAL BERNÁT	VYPRACOVAL ING. MICHAL BERNÁT	TECHNICKÁ KONTROLA ING. PETR NOVÁK	Účel PD: Měřítko: Formát: 50x44
STAVBA: <b>III/12813 Velká Chyška, most ev. č. 12813-2</b>			Část: <b>C.2</b>
PŘÍLOHA: <b>KOORDINAČNÍ SITUAČNÍ VÝKRES</b>			Paré:



## MĚSTSKÝ ÚŘAD PACOV

NÁMĚSTÍ SVOBODY 1, 395 01 PACOV

tel. 565455136, 565455111, fax. 565455133, e-mail: [zivotniprostredi@mestopacov.cz](mailto:zivotniprostredi@mestopacov.cz)

Č.j.: MP/06891/2018/Km/Kp/St/Pa/NeP/Pe

ID 18084

Zn.: MP/06891/2018/02

Vyřizuje: Kačer, Kapalín, Strnad, Papežová, Nenadálová, Pejša

Datovou schránkou

DIPONT s.r.o.

403 35 Libouchec 505

IDDS: ye7y4jn

Pacov 5. října 2018

### Koordinované závazné stanovisko

Popis žádosti:

Předložená projektová dokumentace k územnímu a ke stavebnímu řízení řeší akci „**III/12813 Velká Chyška – most ev. č. 12813-2**“ v k.ú. Roučkovice, město Pacov. Projektovou dokumentaci zpracovala firma DIPONT s.r.o. – projektová a inženýrská činnost, Klíšská 1432/18, 400 01 Ústí nad Labem, IČ: 28693094, v červnu 2018, vypracoval Ing. Michal Bernát, zakázka č. D 18003, předložené paré neoznačeno.

Stavba se nachází v extravilánu mezi obcemi Pacov a Velká Chyška. Přístupová cesta je po silnici III/12813 ze směru Pacov nebo Velká Chyška. Rekonstruovaný most včetně úpravy komunikace respektuje stávající uspořádání a plynule navazuje na těleso komunikace. Pod mostem ev. č. 12813-2 protéká řeka Trnava, na které je stanoveno záplavové území včetně aktivní zóny. V blízkosti stavby se nachází další dva mosty (ev. č. 12813-3 a 12813-4), které slouží jako inundační při větších průtocích.

V rámci stavby bude odstraněna stávající nosná konstrukce mostu ev. č. 12813-2, bude provedeno mýcení náletových křovin v rozsahu do 40 m<sup>2</sup> a kácení přilehlých stromů, které zasahují do prostoru nutného pro výstavbu nové konstrukce mostu.

Je navržen trvalý a dočasný zábor pozemku p. č. 1639 v k. ú. Roučkovice, který jsou součástí zemědělského půdního fondu. V případě dočasného záboru se předpokládá doba kratší než 1 rok.

Je navržen trvalý a dočasný zábor pozemků p. č. 1629 a 1655, které jsou chráněny jako pozemky určené k plnění funkce lesa.

Stavba bude zasahovat na pozemky p. č. 1629, 1638, 1639, 1640, 1642, 1655, 1656 a 1734 v k. ú. Roučkovice. Na těchto pozemcích se konstrukce mostu včetně přechodových oblastí a navazujícího tělesa komunikace nachází také ve stávajícím stavu.

Jedná se o změnu dokončené stavby – rekonstrukce stávajícího silničního mostu ev. č. 12813-2. Stavební stav mostu je hodnocen jako V – špatný. Nosná konstrukce i spodní stavba mají zřejmě zcela degradovanou izolaci, dochází k plošnému zatékání. Jsou patrně četné výrazné



průsaky s výluhy a krápníky zdivem klenby. V místech obnaženého zdiva je rozpadlá spárová malta. Křídla jsou porušena, popraskané spárování, místy výrazně. Zdivo pilíře je narušené, má popraskané spárování.

V místě bude provedena nová nosná konstrukce pro převedení silnice III/12813 v kategorii S6,5. Jízdní pruhy budou mít šířku 2,75 m (krajnice 0,5 m). Nosnou konstrukci mostu bude tvořit železobetonová rámová konstrukce bez spodní desky, založení je navrženo plošné na základových pasech. Součástí mostu jsou železobetonová rovnoběžná křídla vetknutá do rámových stojek. Na horní desce budou vybudovány železobetonové římsy, na kterých bude osazeno zábradelní svodidlo. Přechody z mostu na násypové těleso komunikace zajistí svahové kužely. V rámci stavby dojde k úpravě koryta na šířce potřebné pro realizaci mostního objektu. V rámci stavby dojde k zásahu do komunikace (objekt SO 101) tak, aby nebylo zapotřebí rozsáhlých úprav na přilehlých úsecích silnice.

Při realizaci stavby bude řešeno nakládání s odpady původcem odpadu v souladu se zákonem č. 185/2001 Sb. o odpadech. Po dobu výstavby bude původcem odpadu ve smyslu zákona zhotovitel stavby.

Investorem celé akce je KSÚS Vysočiny, p.o., Kosovská 1122/16, 586 01 Jihlava, IČ: 000 90 450.

Vzhledem k tomu, že předložená projektová dokumentace neobsahovala potřebné náležitosti k odnětí pozemků ze ZPF a nakládání s odpady byla dne 29.6. 2018 zaslána výzva k doplnění. Podklady k odnětí pozemků ze ZPF byly doplněny 30. 8. 2018. Doklady o nakládání s odpady byly doplněny 24.9.2018.

**Městský úřad Pacov jako příslušný orgán veřejné správy v souladu s ustanovením § 4 odst. (6) zák. č. 183/2006 Sb., o územním plánování a stavebním řádu (stavební zákon) vydává toto koordinované závazné stanovisko:**

#### **Závazné stanovisko orgánu ochrany zemědělského půdního fondu**

Městský úřad Pacov, odbor životního prostředí a památkové péče, jako věcně a místně příslušný orgán ochrany zemědělského půdního fondu (dále jen správní orgán) podle § 61 odst. 1 písm. c) zákona č. 128/2000 Sb., o obcích, v platném znění, podle § 15 písm. j) zákona 334/1992 Sb., o ochraně zemědělského půdního fondu, v platném znění (dále jen zákon o ochraně ZPF), podle §11 zákona č. 500/2004 Sb., správní řád, v platném znění (dále jen „správní řád“) ve smyslu § 149 odst. 2 správního řádu na základě žádosti doručené dne 22.6.2018, která byla doplněna o chybějící doklady dne 30.8.2018, vydává

#### **závazné stanovisko**

právnícké osobě KSÚS Vysočiny, p.o., Kosovská 1122/16, 586 01 Jihlava, IČ: 000 90 450, kterou na základě plné moci zastupuje právnická osoba, DIPONT s.r.o., Libouchec 505, 403 35 Libouchec, IČ: 28693094 (dále jen žadatel)

#### **souhlas k trvalému odnětí**

zemědělské půdy ze zemědělského půdního fondu (dále jen ZPF) podle § 9 odst. (8) zákona o ochraně ZPF pro stavbu „III/12813 Velká Chyška – most ev. č. 12813-2“ na pozemku dle KN p.č. 1639 v k.ú. Roučkovice, město Pacov.

Město Pacov má platnou územně plánovací dokumentaci.

Pozemky dle výpisu z katastru nemovitostí:

Katastrální území: Roučkovice				
Obec: Pacov				
Pozemek p.č.	Odnímaná výměra m <sup>2</sup>	Druh pozemku	Kód BPEJ	Třída ochrany
1639	70	Trvalý travní porost	75800	II
<b>Celkem</b>	<b>70</b>			

Souhlas k trvalému odnětí zemědělské půdy ze ZPF se žadateli vydává za dodržení těchto podmínek:

- 1) Podle předběžné bilance zajistí žadatel provedení skrývky kulturních vrstev půdy v rozsahu plochy pozemku (70 m<sup>2</sup>) na ploše dle výkresu situace (příloha č. 1) v celkovém objemu 14 m<sup>3</sup>.  
Do doby použití budou kulturní vrstvy půdy ukládány na složišti (deponii) na pozemku dle KN p.č. 1639 v k.ú. Roučkovice (příloha č. 1). Žadatel je povinen zajistit ochranu uložených kulturních vrstev půdy před znehodnocením, ztrátami, zcizením a ošetření deponie proti zaplevelení. Skrývka ornice o objemu 15 m<sup>3</sup> bude použita pro zesílení kulturní vrstvy půdy na pozemku PK p.č. 1639 v k.ú. Roučkovice.
- 2) Žadatel je povinen vést protokol (pracovní deník) o činnostech souvisejících se skrývkou, přemístěním, rozprostřením, ochranou a ošetřováním či jiným využitím skrývaných kulturních vrstev půdy. V protokolu uvádí všechny skutečnosti rozhodné pro posouzení správnosti, úplnosti a účelnosti využívání těchto zemin. Na vyžádání předloží protokol (pracovní deník) orgánu ochrany zemědělského půdního fondu k posouzení plnění podmínek souhlasu.
- 3) Při provádění stavebních prací nesmí dojít ve smyslu § 3 zákona o ochraně ZPF k poškození příznivých fyzikálních, chemických a biologických vlastností půdy. Žadatel musí podle §8 zákona o ochraně ZPF učinit taková opatření, aby zabránil úniku pevných, kapalných a plyných látek, protože tyto látky poškozují zemědělský půdní fond a jeho vegetační kryt. Souhlas k odnětí půdy ze ZPF neopravňuje žadatele k zahájení nezemědělského využití pozemku.
- 4) Případná změna oproti schválenému souhlasu podléhá podle § 10 odst. 2 zákona řízení o změně rozhodnutí vydaných podle zvláštních předpisů (zákon č. 183/2006 Sb., stavební zákon, v platném znění) a změně podmínek souhlasu k odnětí zemědělské půdy ze ZPF.
- 5) Odvod za odnětí zemědělské půdy ze ZPF pro stavbu komunikace se podle §11a, odstavce (1), písmene b) **nepředepisuje**.
- 6) Souhlas s odnětím zemědělské půdy ze ZPF **pozbývá platnosti uplynutím 3 let** ode dne jeho oznámení žadateli, nestal-li se podkladem pro řízení podle zvláštních právních předpisů. Souhlas je závaznou součástí rozhodnutí nebo jiných úkonů dle zvláštních předpisů a platnost souhlasu je totožná s jejich platností. Změna podmínek souhlasu je možná při řízení o změně rozhodnutí nebo jiných úkonů vydaných dle zvláštních předpisů.

### Odůvodnění

Správní orgán dne 30.8.2018 obdržel žádost o udělení souhlasu s trvalým odnětím zemědělské půdy ze ZPF pro opravu mostu a komunikace na pozemku dle KN p.č. 1639 v k.ú. Roučkovice. Uvedený pozemek je pod ochranou zemědělského půdního fondu a dotkne se pozemku s půdou v II třídě ochrany. Město Pacov má zpracovanou územně plánovací dokumentaci a stavba komunikace není s ní v rozporu. Vzhledem k tomu, že pozemek je určen pro komunikaci, nebylo zpracováno alternativní umístění.



Z plochy navržené k trvalému odnětí je vypočítána předběžná bilance skrývky kulturní vrstvy zeminy. Po ukončení stavby bude ornice rozvezena a rozprostřena na pozemku dle KN p.č. 1639 v k.ú. Roučkovice (výměra 3750 m<sup>2</sup>), a to ve vrstvě menší než 10 cm = hospodárné využití ornice.

Správní orgán uvedenou žádost posoudil z hlediska ochrany ZPF a souhlas s trvalým odnětím zemědělské půdy výše uvedených pozemků udělil.

V souladu s § 4 písm. a) zákona o ochraně ZPF nebude odnětím půdy narušena organizace zemědělského půdního fondu, hydrologické a odtokové poměry a síť zemědělsky účelových komunikací. Podle § 10 odst. (1) zákona o ochraně ZPF je souhlas k odnětí půdy ze ZPF závaznou součástí rozhodnutí nebo jiných úkonů, která budou ve věci vydána podle zákona č. 183/2006 Sb., o územním plánování a stavebním řádu (stavební zákon), v platném znění. Žadatel je povinen plnit podmínky stanovené v tomto souhlasu ode dne, kdy tato rozhodnutí nebo jiné úkony nabyly účinnosti. Platnost tohoto vydaného souhlasu je totožná s platností těchto rozhodnutí nebo úkonů a prodlužuje se současně s prodloužením jejich platnosti. Případná změna podmínek oproti schválenému souhlasu podléhá řízení o změně rozhodnutí nebo jiných úkonů vydaných dle zvláštních předpisů a změně souhlasu k odnětí půdy ze zemědělského půdního fondu. Tento souhlas (závažné stanovisko) sám o sobě neopravňuje žadatele k zahájení nezemědělského využití trvale odnímaných pozemků.

Výše stanovené podmínky jsou závazné pro správní úřady, které vydávají rozhodnutí nebo jiný úkon podle zvláštních právních předpisů (zákon č. 183/2006 Sb., o územním plánování a stavebním řádu v platném znění).

Toto závazné stanovisko není rozhodnutím ve správním řízení, viz poučení níže.

### **Závazné stanovisko za úsek odpadového hospodářství**

Městský úřad Pacov, odbor životního prostředí a památkové péče (dále jen „odbor ŽPaPP“), jako věcně a místně příslušný orgán veřejné správy na úseku odpadového hospodářství podle § 61 odst. 1 písm. c) zákona č. 128/2000 Sb., o obcích, v platném znění, § 71 písm. k) zákona č. 185/2001 Sb., o odpadech (dále jen „zákon o odpadech“) a podle §10 a §11 zákona č. 500/2004 Sb., správní řád, v platném znění (dále jen „správní řád“) ve smyslu § 149 odst. 2 správního řádu vydává:

právníce osobě KSÚS Vysočiny, p.o., Kosovská 1122/16, 586 01 Jihlava, IČ: 000 90 450, kterou na základě plné moci zastupuje právnická osoba, DIPONT s.r.o., Libouchec 505, 403 35 Libouchec, IČ: 28693094 (dále jen žadatel)

#### **z á v a z n é   s t a n o v i s k o**

podle ustanovení § 79 odst. 4 zákona o odpadech k umístění stavby z hlediska nakládání s odpady: „**III/12813 Velká Chyška – most ev. č. 12813-2**“ v k.ú. Roučkovice, město Pacov.

Se stavbou **souhlasíme za této podmínky:**

Po dokončení stavby požadujeme předložit ke kontrole doklady vztahující se k nakládání s odpady vzniklými při rekonstrukci mostu a úpravě komunikace. Tato podmínka není vázána na vydání kolaudačního rozhodnutí, souhlasu či jiného opatření stavebního úřadu.

## **Odůvodnění**

Dne 22. 6. 2018 obdržel Městský úřad Pacov, odbor ŽP písemnou žádost o vydání závazných stanovisek a vyjádření odboru ŽP na předmětnou stavbu, kterou podal adresát. Přílohou žádosti je projektová dokumentace. Předložená dokumentace je popsána v úvodu tohoto koordinovaného stanoviska. Projektová dokumentace neobsahovala druhy odpadů zařazené podle Katalogu odpadů, uvedení jejich odhadované množství a navržení způsobu využití nebo odstranění odpadů, který odpovídá legislativě. Dne 24. 9. 2018 byly potřebné údaje doplněny.

Městský úřad jako orgán veřejné správy v oblasti odpadového hospodářství souhlasí s předmětnou stavbou za podmínky uvedené ve výroku. Správní orgán požaduje doložení dokladů o likvidaci odpadů z důvodu prokázání zákonného nakládání s odpady, a prokázání že nebylo ohroženo životní prostředí. Výše stanovené podmínky odpadového hospodářství jsou závazné pro správní úřady, které vydávají rozhodnutí nebo jiné úkony podle zvláštních právních předpisů (zákon č. 183/2006 Sb., o územním plánování a stavebním řádu v platném znění).

Toto závazné stanovisko není rozhodnutím ve správním řízení, viz poučení níže.

### **Závazné stanovisko za vodní hospodářství**

Odbor životního prostředí Městského úřadu Pacov, jako místně příslušný správní orgán podle ustanovení § 11 zákona č. 500/2004 Sb. správní řád, v platném znění (dále jen správní řád) a věcně příslušný vodoprávní úřad podle § 104 odst. (2) písm. c) a § 106 zákona č. 254/2001 Sb., o vodách a o změně některých zákonů (vodní zákon), ve znění pozdějších předpisů (dále jen "vodní zákon"), ve smyslu § 149 odst. 2 správního řádu vydává:

**Krajské správě a údržbě silnic Vysočiny, příspěvkové organizace, Kosovská 1122/16, 586 01 Jihlava, IČO: 00090450**, kterou na základě plné moci zastupuje právnická osoba, DIPONT s.r.o., Libouchec 505, 403 35 Libouchec, IČ: 28693094 (dále jen žadatel a zástupce)

### **s o u h l a s**

podle § 17 odst. 1 písm. a) vodního zákona;

#### **a stanovuje podmínky tohoto souhlasu**

podle § 17 odst. 2 vodního zákona:

1. Při realizaci stavby nesmí dojít ke znečištění podzemních a povrchových vod závadnými látkami (ropné látky, sanační materiály, nátěrové hmoty apod.). Na stavbě musí být prostředky pro zneškodnění případné havárie. Bude zabráněno znečištění a poškození koryta toku.
2. Bude vypracován jednoduchý Havarijní plán a Povodňový plán. Oba plány musí být před započítím prací schváleny vodoprávním úřadem. Zhotovitel bude průběžně sledovat vodní stavy a bude ve spojení s povodňovou komisí obce s rozšířenou působností Pacov.
3. Při provádění prací (zejména demolice, výkopové práce apod.) je nutno zabránit padání materiálu ze stavby do toku. Materiál, který by se eventuálně dostal do koryta, bude neprodleně odstraněn.
4. Výkopek a stavební materiál nesmí být skladován a ukládán tak, aby mohlo dojít k jeho splavení do koryta toku. V případě mimořádných událostí musí být splaveniny z koryta ihned odstraněny.
5. Odvodnění mostu bude provedeno tak, aby nedocházelo ke škodám na toku a přilehlých pozemcích.

6. Pozemky dotčené stavbou (zařízení staveniště, provádění stavby) budou uvedeny do stavu, který odpovídá jejich dnešnímu způsobu využívání.
7. Úprava a opevnění koryta v místě mostu musí plynule (směrově a výškově) navazovat na stávající koryto toku v souladu TNV 75 2102 - Úpravy potoků, případně narušené úseky koryta toku budou uvedeny do stávajícího stavu. Zához za tvrdým opevněním koryta bude proveden v pruhu šířky cca 2 m a to také na březích toku.
8. Po dobu stavebních prací musí být zajištěno neškodné převedení povrchových vod protékajících místem opravovaného mostu.
9. Opevnění v prostoru přemostění zůstane ve správě investora, tzn. povinnost udržovat opevnění a dlažby v řádném technickém stavu a opravovat je.
10. Zahájení a ukončení stavby bude včas oznámeno vodoprávnímu úřadu, správci povodí a správci vodního toku (úsekovému technikovi Ing. Petru Dalíkovi, tel. 724614057, email: dalik@pvl.cz).
11. Stavebník bude mít smluvně ošetřené provedení stavby se správcem toku a organizací s právem hospodařit k pozemkům dotčených stavbou tj. Povodí Vltavy, státní podnik, Holečkova 3117/8, 150 00 Praha 5 – Smíchov.

### **Odůvodnění**

Předložený záměr je stavbou na pozemcích, na nichž se nachází koryto vodního toku a proto je k němu třeba souhlas vodoprávního úřadu ve smyslu § 17 odst. 1 vodního zákona.

Žádost o vydání koordinovaného stanoviska neobsahovala předepsanou žádost o souhlas dle přílohy č. 12 vyhlášky 432/2001 Sb. a dle uvedeného § 17 odst. 1 vodního zákona včetně předepsaných příloh (vyjádření) a proto byl zástupce vodoprávním úřadem vyzván k doplnění. Dne 13. 9. 2018 byla žádost a doklady zástupcem doplněny.

Přílohou žádosti je projektová dokumentace. Předložená dokumentace je popsána v úvodu tohoto koordinovaného stanoviska.

Vodoprávní úřad zvážil všechny dostupné podklady a stav na místě stavby, a vydal souhlas ke stavbě za předpokladu splnění výše uvedených podmínek. Podmínky byly stanoveny s ohledem na situaci v místě stavby tak, aby uskutečněním záměru nedošlo k ohrožení zájmů chráněných vodním zákonem. Do podmínek závazného stanoviska byla zakotvena také relevantní část podmínek uplatněných v rámci Stanoviska správce povodí a vyjádření správce vodního toku tj. Povodí Vltavy, státní podnik, závod Dolní Vltava, Grafická 36, Praha 5 z 3.9.2018, zn.: 46398/2018-242/Ma.

Lze předpokládat, že záměrem nedojde ke zhoršení stavu vodního útvaru a nebude mít za následek nedosažení dobrého stavu/potenciálu vod.

Toto závazné stanovisko není rozhodnutím ve správním řízení, viz poučení níže.

### **Závazné stanovisko státní správy lesa**

Městský úřad Pacov, odbor životního prostředí a památkové péče, jako orgán státní správy lesů (dále jen „správní orgán“) podle § 47 odst. 1 písm. a) a § 48 odst. 2 zákona č. 289/1995 Sb., o lesích a o změně a doplnění některých zákonů v platném znění (dále jen „lesní zákon“) místně příslušný podle § 11 zák. č. 500/2004 Sb., správní řád ve znění pozdějších předpisů (dále jen „správní řád“) ve smyslu § 149 odst. 2 správního řádu

## **v y d á v á**

**Krajské správě a údržbě silnic Vysočiny, příspěvkové organizace, Kosovská 1122/16, 586 01 Jihlava, IČO: 00090450**, kterou na základě plné moci zastupuje právnická osoba, DIPONT s.r.o., Libouchec 505, 403 35 Libouchec, IČ: 28693094 (dále jen žadatel a zástupce)

## **s o u h l a s**

**A.** podle § 14 odst. 2 lesního zákona k dotčení pozemků ve vzdálenosti do 50 m od okraje lesa u pozemků určených k plnění funkcí lesa p. č. 1629 a 1655 v k. ú. Roučkovice obci Pacov za následujících podmínek:

- Dopravu materiálu na stavbu a ze stavby provádět tak, aby na lesních porostech nedocházelo ke škodám. V případě poškození učinit bezprostředně nápravná opatření.
- V případě úniku ropných látek učinit okamžitá opatření k zabránění poškození lesa a přírodního prostředí.
- Na přilehlé lesní pozemky přímo nedotčené stavbou nebude ani na přechodnou dobu ukládán žádný stavební, výkopový či jiný materiál.
- V souvislosti se stavbou nebude požadováno kácení lesních dřevin.
- Pokud dojde k náhodnému zasypaní kmenů stromů, bude výkopek odstraněn ručně.
- O zahájení prací ve vzdálenosti do 50 m od lesa bude stavebník informovat orgán státní správy lesa s předstihem nejméně 15 dní.

**B.** podle § 14 odst. 2 lesního zákona k dotčení lesních pozemků p. č. 1629 a 1655 v k. ú. Roučkovice obci Pacov. Dotčení spočívá v trvalém a dočasném záboru lesního půdního fondu v souvislosti se stavbou III/12813 Velká Chyška – most ev. č. 12813-2. Pozemky trvale odnímané, budou sloužit k umístění stavby. Pozemky dočasně odnímané, budou sloužit k technickým a manipulačním účelům. Dotčení lesních pozemků je možné za následujících podmínek:

- Zařízení staveniště bude mimo lesní pozemek.
- Pojezd techniky bude probíhat tak, aby nemohlo dojít k poškození lesa (mimo dočasný zábor).
- V souvislosti se stavbou nebudou káceny lesní dřeviny za hranicí vytýčené stavby. Stavebník vyzve orgán státní správy lesa k provedení kontroly ve fázi dokončení přípravy staveniště (vytěžení dřevin v místě stavby).
- V případě, že dojde k úniku ropných látek z techniky, bude postupováno podle vodoprávním úřadem schváleného havarijního plánu na dobu výstavby.
- Před vydáním stavebního povolení požádá stavebník o vydání rozhodnutí o povolení dočasného a trvalého odnětí z lesního půdního fondu. Před nabytím právní moci o povolení dočasného a trvalého odnětí nelze vydat stavební povolení, před nabytím právní moci rozhodnutí – stavebního povolení nelze zahájit odlesnění. Stavebník přizve správní orgán k předání staveniště či zahájení stavby.

## **Odůvodnění**

Orgán státní správy lesů posoudil žádost adresáta ze dne 22. června 2018 z hlediska zájmů chráněných lesním zákonem. K dotčení lesních pozemků a pozemků ve vzdálenosti do 50 m od lesa dojde v souvislosti s akcí „III/12813 Velká Chyška – most ev. č. 12813-2“ v k.ú. Roučkovice a obci Pacov. K žádosti byla doložena projektová dokumentace pro stavební řízení.

Projektová dokumentace je popsána v úvodu koordinovaného závazného stanoviska.

Orgán státní správy lesů konstatoval, že předmětnou akci, za dodržení uvedených podmínek, nedojde k závažnému poškození lesa. Dočasné a trvalé vynětí z lesního půdního fondu je možné, protože dle názoru správního orgánu celospolečenský zájem na konkrétní infrastruktuře převažuje nad zájem ochrany lesy.

Na základě výše uvedených skutečností orgán státní správy lesů s výše uvedenou akcí souhlasí.

Na udělení tohoto závazného stanoviska se nevztahují obecné předpisy o správním řízení. Je nedílnou součástí dalších rozhodnutí vydávaných podle zvláštních předpisů a nelze se proti němu samostatně odvolat. Další poučení viz níže.

### **Poučení**

Proti těmto závazným stanoviskům, které nejsou samostatnými rozhodnutími, se nelze samostatně odvolat. Odvolání proti obsahu závazných stanovisek lze podat až po vydání samostatného správního rozhodnutí ve věci samé odvoláním proti tomuto správnímu rozhodnutí, v rámci něhož lze napadnout celé závazné stanovisko nebo jeho část. Opravné prostředky lze proti němu uplatnit pouze v režimu § 149 odst. 5 nebo § 149 odst. 6 správního řádu. Tato závazná stanoviska se vydávají jako podklad závazný pro výrokovou část povolujícího rozhodnutí příslušného stavebního úřadu podle § 149 odst. 1 správního řádu.

### **Sdělení za úsek památkové péče**

Městský úřad Pacov, odbor životního prostředí a památkové péče jako správní orgán státní památkové péče příslušný dle § 29 zák. č. 20/1987 Sb., o státní památkové péči, ve znění pozdějších předpisů (dále jen památkový zákon), sděluje, že se uvedený záměr nedotýká zájmů chráněných památkovým zákonem dle § 14, a proto nebude vydávat žádné závazné stanovisko ani rozhodnutí. Uvedená stávající stavba mostu má však historický charakter a doporučujeme posoudit zdali není možná rekonstrukce stávající konstrukce mostu s jejím zachováním.

Toto sdělení není rozhodnutím ani závazným stanoviskem ve správním řízení podle památkového zákona.

### **Sdělení za úsek ochrany přírody a krajiny**

Orgán státní správy ochrany přírody, příslušný podle § 76 a 77 zák. č. 114/1992 Sb., o ochraně přírody a krajiny ve znění pozdějších předpisů, sděluje následující:

- záměr se dotýká evropsky významné lokality Trnava, k vydání závazného stanoviska je proto v souladu s § 77a odst. 4 písm. l příslušný Krajský úřad kraje Vysočina, odbor životního prostředí a zemědělství.

Toto sdělení není rozhodnutím ani opatřením státní správy ochrany přírody.

### **Sdělení za odbor výstavby**

Městský úřad Pacov, odbor výstavby, jako úřad územního plánování příslušný podle § 6 odst. 1 zákona č. 183/2006 Sb., o územním plánování a stavebním řádu (stavební zákon) (dále jen "stavební zákon") ve znění pozdějších předpisů vydal dne 10. 7. 2018 pod čj. MP/07410/2018/Výst/St na základě žádosti samostatné závazné stanovisko na výše uvedenou stavbu.

## **Vyjádření za odbor dopravy**

Městský úřad Pacov, odbor dopravy, jako správní úřad příslušný podle § 40 odst. 4 písm. a) zákona č. 13/1997 Sb., o pozemních komunikacích (silniční zákon), ve znění pozdějších předpisů, sděluje následující:

Městský úřad Pacov, odbor dopravy, s výše uvedenou stavbou souhlasí za těchto podmínek:

1. Případné omezení provozu nutno projednat s Policií ČR, DI, Pelhřimov a požádat MěÚ Pacov, odbor dopravy, o stanovení přechodné úpravy provozu na dotčené komunikace.
2. Pro umístění nového dopravního značení je nutno požádat MěÚ Pacov, odbor dopravy, o stanovení místní úpravy provozu na dotčené komunikace po předchozím vyjádření Policie ČR, DI, Pelhřimov.
3. Příslušným speciálním stavebním úřadem pro stavby pozemních komunikací je MěÚ Pacov, odbor dopravy. Projektová dokumentace ke stavebnímu řízení musí být zpracována projektantem se zaměřením na dopravní stavby a mosty.
4. Požadujeme upravit návrh objízdné trasy při uzavírce sil. III/12813:

Vzhledem k dlouhodobé uzavírce sil. III/12813 nesouhlasíme s vedením objízdné trasy pro osobní automobily po místní komunikaci Samšín – Velká Chýška – tato komunikace vzhledem k šířkovému uspořádání není vhodná pro vedení objízdné trasy. Souhlasíme pouze s vedením objízdné trasy po této komunikaci pro veřejnou linkovou osobní dopravu. Navrhujeme, aby objízdná trasa pro osobní a nákladní automobily byla totožná.

Toto sdělení není rozhodnutím ani opatřením veřejné správy ochrany komunikací.

## **Upozornění:**

### ***Za úsek památkové péče***

*Zemní práce pro provedení výše uvedené akce jsou stavebníci **povinni** oznámit již od doby přípravy stavby dle § 22 odst. 2 památkového zákona, Archeologickému ústavu Akademie věd ČR v Praze nebo v Brně, oddělení archeologických výzkumů, Letenská 4, 118 01 Praha 1 nebo Královopolská 147, 612 00 Brno. Jemu nebo jiné oprávněné organizaci bude umožněno případné provedení záchranného archeologického výzkumu. O podmínkách jeho provedení bude uzavřena dohoda mezi stavebníkem a oprávněnou organizací (viz § 22 odst. 2 památkového zákona). Předmětné území, jako místo s historickým původem je možno klasifikovat jako území s archeologickými nálezy ve smyslu § 22 památkového zákona.*

*Formulář oznámení o stavebním či jiném záměru je dostupný na stránce <http://www.arup.cas.cz/?cat=684> a lze ho poslat elektronicky na e-mailovou adresu [oznameni@arup.cas.cz](mailto:oznameni@arup.cas.cz). Organizace oprávněné k provádění archeologických výzkumů viz. <http://www.arup.cas.cz/?cat=640>. V Kraji Vysočina je to např.: Muzeum Vysočiny Jihlava, po., Masarykovo náměstí 55, 586 01 Jihlava Archaia Brno ops. - pracoviště Jihlava, Židovská 26, 586 01 Jihlava.*

### ***Za úsek odpadového hospodářství***

*Z předložených dokladů nakládání s odpady ke kontrole musí být patrné, jaký odpad a v jakém množství byl předán oprávněné osobě, identifikační údaje této osoby (název, sídlo,*

*IČO oprávněné osoby) a datum předání odpadu. Čestné prohlášení není doklad prokazující zákonné nakládání s odpady.*

*Na nakládání s nekontaminovanou zemínou a jiným přírodním materiálem vytěženým během stavební činnosti se nevztahuje zákon o odpadech (§ 2 odst. 3 zákona o odpadech), pokud je zajištěno, že materiál bude použit ve svém přirozeném stavu pro účely stavby na místě, na kterém byl vytěžen.*

*Při hledání způsobu využití nebo odstranění odpadů bude dodržována hierarchie způsobů nakládání s odpady, tedy pokud nelze vzniku odpadu předejít nebo jej opětovně použít, bude dána přednost recyklaci odpadů před jiným využitím odpadů. Odstranění odpadů (např. skládkováním) bude použito až v poslední řadě.*

**Na základě zmocnění je k podpisu tohoto stanoviska oprávněn Ing. Michal Kačer.**

Ing. Michal Kačer



# MĚSTO PACOV

náměstí Svobody 320, 395 01 Pacov, IČ: 00248789  
[www.mestopacov.cz](http://www.mestopacov.cz) • [podatelna@mestopacov.cz](mailto:podatelna@mestopacov.cz) • tel. 565 455 111 • fax. 565 455 155

Č.J.: MP/09216/2018

Vyřizuje: Tomáš Kocour, e-mail: [kocour@mestopacov.cz](mailto:kocour@mestopacov.cz), tel.: 565 455 163

V Pacově dne 17.8.2018

Krajská správa a údržba silnic Vysočiny  
příspěvková organizace  
Kosovská 16  
586 01 JIHLAVA

Vyjádření k dokumentaci k územnímu řízení, kterou vypracoval ing. ing. Michal Bernát na stavbu  
„III/12813 Velká Chyška – most ev. č. 12813-2“ dále jen stavba v katastrálním území Roučkovice.

Investor akce:

Krajská správa a údržba silnic Vysočiny  
příspěvková organizace  
Kosovská 16  
586 01 JIHLAVA

Dle projektové dokumentace dojde v důsledku stavby k pokácení jednoho vzrostlého stromu na pozemku par.č. 1734 v k.ú. Roučkovice, který je ve vlastnictví města Pacov.

Před vydáním stavebního povolení na výše uvedenou stavbu, musí být vydáno povolení na výjimečné kácení dřevin rostoucích mimo les, podle § 8 zákona ČNR č. 114/1992 Sb., o ochraně přírody a krajiny ve znění pozdějších právních předpisů a vyhlášky MŽP ČR č. 395/1992 Sb., kterou se provádějí některá ustanovení zák. č. 114/1992 Sb.

Kácení dřevin zajistí a provede na vlastní náklady investor akce, přičemž pokácený strom zůstane i nadále v majetku města Pacov a bude uložen na místo, které město Pacov určí.

Jako kompenzaci za pokácené stromy požadujeme provést výsadbu na námi určeném místě v počtu 4 kusy a to v druhové skladbě dub, buk, lípa, javor – vysokokmeny s korunou založenou v podchodné výšce min 160 – 180 cm nad zemí, s obvodem kmínku min 16-18cm . U nově vysazených stromů musí být zajištěna následná péče po dobu minimálně 2 let.

Upozorňujeme Vás, že kácení dřevin je možné pouze v době vegetačního klidu, z tohoto důvodu je nutné, abyste v dostatečném předstihu vyzvali město Pacov k podání žádosti na výjimečné kácení dřevin.

Dále požadujeme předložit další stupeň projektové dokumentace, na základě, které Vám budou stanoveny podmínky pro provádění stavby a dotčení pozemků ve vlastnictví města.

S pozdravem

MĚSTO  
PACOV  
12

Tomáš Kocour  
místostarosta





**POVODÍ VLTAVY**

POVODÍ VLTAVY  
státní podnik  
ZÁVOD DOLNÍ VLTAVA  
GRAFICKÁ 36  
150 21 PRAHA 5

TEL.: 257 099 111  
221 401 111  
FAX: 257 31 35 22  
E-MAIL: pvl@pvl.cz  
BANKOVNÍ SPOJENÍ:  
KOMERČNÍ BANKA, a.s., PRAHA 5  
ČÍSLO ÚČTU : 31632051/0100

**DIPONT spol. s r.o.**

**Ing. Michal Bernát**

**Klíšská 1432/18**

**400 01 ÚSTÍ nad Labem**

VÁŠ DOPIS ZNAČKY/ZE DNE

- - - / 21.6.2018

NAŠE ZNAČKA

46398/2018-242/Ma

VYŘIZUJE/LINKA

Ing. V. Marušák / 212

DATUM

3.9.2018

Ing. P. Dalík / 724614057, E. Honsová / 219

**VĚC: Přestavba silničního mostu ev.č. 12813-2 přes Trnavu v ř. km 32,030 - I. stanovisko správce povodí a II. vyjádření účastníka řízení**

Obec: Pacov

Kraj: Vysočina

Č.h.p.: 1-09-02-0500-0-00

K.ú.: Roučkovice

Vodoprávní úřad: Pacov

ZVHM: 23-141

Vodní útvar: DVL\_0380 Trnava od pramene po Kejtovský potok, 65200 Krystalinikum v povodí Sázavy

V zastoupení investora stavby, kterým je KSÚS Vysočiny, jste nám dne 4.7.2018 předložili se žádostí o stanovisko rozhodující část vami vypracované DUR/DSP akce „III/12813 Velká Chýška, most ev.č. 12813-2“ z 06/2018, zakázka č. D18003.

Předmětem záměru je celková přestavba dnešního stavebně nevyhovujícího mostu (kamenná klenba o dvou polích) přes říčku Trnavu na silnici III/12813 mezi Velkou Chýškou a Pacovem. Kilometráž mostu na toku dle Centrální evidence vodních toků MZe je 32,030.

Stávající most bude zcela zbourán a na jeho místě postaven most nový včetně spodní stavby. Nosnou konstrukci nového přemostění bude tvořit železobetonový polorám založený plošně. Kolmá světlost otvoru mostu při mírné šikmosti 77° činí 12,0 m, celková šířka mostu bude 8,1 m (bez chodníků, most je v extravilánu). Odvodnění mostu je navrženo podélným a příčným sklonem pomocí odvodňovačů a skluzů do toku a na přilehlý terén. Koryto toku v místě přemostění bude opevněno v délce cca 20 m dlažbou z lomového kamene do betonu s prolomením dna.

Průtočný profil mostu se podstatně zvětší. Dle hydrotechnického posouzení má most kótu hladiny návrhového průtoku:  $Q_{100} = 474,92$  m n.m. Mostní rám má min. kótu na úrovni 475,61 m n.m. Volná výška nad návrhovým průtokem splňuje normu ČSN 73 6201 – Projektování mostních objektů.

Souřadnice S-JTSK křížení mostu a toku sdělené projektantem souhlasí s Centrální evidencí vodních toků MZe a jsou následující:  $Y = 707691.5$ ,  $X = 1\ 113952.8$

Záměr se nachází ve vodním útvaru povrchových vod DVL\_0380 Trnava od pramene po Kejtovský potok, jehož celkový stav je nevyhovující (chemický dobrý a ekologický střední) a ve vodním útvaru podzemních vod 65200 Krystalinikum v povodí Sázavy, jehož celkový stav je nevyhovující (chemický nevyhovující a kvantitativní částečně nevyhovující).





Přestavbou mostu bude dotčen významný vodní tok Trnava - IDVT 10100058, který je v naší správě. Dále budou dotčeny pozemky KN p.č. 1638 a 1656 v k.ú. Roučkovice, ke kterým má právo hospodařit Povodí Vltavy, státní podnik. Záměr se nedotýká staveb vodních děl, ke kterým má právo hospodařit Povodí Vltavy, státní podnik. Stavba mostu se nachází v aktivní zóně záplavového území Trnavy.

I. Na základě ustanovení § 54 odst. 4 zákona č. 254/2001 Sb., o vodách (vodní zákon) a vyhlášky Ministerstva zemědělství č. 432/2001 Sb., o dokladech žádosti o rozhodnutí nebo vyjádření a o náležitostech povolení, souhlasů a vyjádření vodoprávního úřadu vydává organizace Povodí Vltavy, státní podnik, jako příslušný správce povodí v dílčím povodí Dolní Vltavy k předloženému záměru následující

#### **st a n o v i s k o :**

A. Z hlediska zájmů daných platným Národním plánem povodí Labe a Plánem dílčího povodí Dolní Vltavy (ustanovení § 24 až § 26 vodního zákona) je uvedený záměr možný, protože lze předpokládat, že záměrem nedojde ke zhoršení chemického stavu a ekologického stavu dotčeného útvaru povrchových vod a chemického stavu a kvantitativního stavu útvaru podzemních vod, a že nebude znemožněno dosažení jejich dobrého stavu. Toto hodnocení vychází z posouzení souladu daného záměru s výše uvedenými platnými dokumenty.

B. Z hlediska dalších zájmů daných vodním zákonem souhlasíme s uvedeným záměrem „Přestavba silničního mostu ev.č. 12813-2 přes Trnavu v ř. km 32,030 v k.ú. Roučkovice“ za předpokladu splnění těchto podmínek a s těmito připomínkami:

1) Při realizaci stavby nesmí dojít ke znečištění podzemních a povrchových vod závadnými látkami (ropné látky, sanační materiály, nátěrové hmoty apod.). Na stavbě musí být prostředky pro zneškodnění případné havárie. Bude zabráněno znečištění a poškození koryta toku.

2) Povodí Vltavy nenese odpovědnost za škody způsobené průchodem velkých vod a ledů na dané stavbě. Zhotovitel stavby bude průběžně sledovat vodní stavy a bude ve spojení s povodňovou komisí obce s rozšířenou působností Pacov. Pro realizaci stavby bude vypracován jednoduchý Havarijný a Povodňový plán.

4) S odpady ze stavby (demolice) bude nakládáno v souladu se zákonem č. 185/2001 Sb., o odpadech a souvisejícími předpisy. Při provádění prací (zejména demolice, výkopové práce apod.) je nutno zabránit padání materiálu ze stavby do toku. Materiál, který by se eventuálně dostal do koryta, bude neprodleně odstraněn.

5) Výkopek a stavební materiál nesmí být skladován a ukládán tak, aby mohlo dojít k jeho splavení do koryta toku. V případě mimořádných událostí splaveniny z koryta ihned odstranit.

6) Odvodnění mostu bude provedeno tak, aby nedocházelo ke škodám na korytě toku a přilehlých pozemcích.

7) Pozemky dotčené stavbou (zařízení staveniště, provádění stavby) budou uvedeny do stavu, který odpovídá jejich dnešnímu způsobu využívání.

8) Úprava a opevnění koryta v místě mostu musí plynule (směrově a výškově) navazovat na stávající koryto toku v souladu TNV 75 2102 - Úpravy potoků, případně narušené úseky koryta toku budou uvedeny do stávajícího stavu. Zához za tvrdým opevněním koryta bude proveden v pruhu šířky cca 2 m a to také na březích toku.

9) Opevnění v prostoru přemostění zůstane ve správě investora, tzn. povinnost udržovat opevnění a dlažby v řádném technickém stavu a opravovat je.





10) Před vydáním stavebního povolení je k akci zapotřebí souhlasu příslušného vodoprávního úřadu dle § 17 zákona č. 254/2001 Sb., o vodách.

Toto stanovisko správce povodí platí dva roky ode dne jeho vydání.

II. Jako správce Trnavy a organizace s právem hospodařit k pozemkům dotčeným stavbou p.č. 1638 a 1656 v k.ú. Roučkovice vydává Povodí Vltavy, státní podnik k dané věci jako účastník řízení následující

### vyjádření :

Souhlasíme s uvedeným záměrem „Přestavba silničního mostu ev.č. 12813-2 přes Trnavu v ř. km 32,030 v k.ú. Roučkovice“ za předpokladu splnění těchto podmínek:

11) Zahájení a ukončení stavby nám bude včas oznámeno - úsekovému technikovi Ing. Petru Dalíkovi, tel. 724614057, dalik@pvl.cz. Požadujeme být také přizváni k přejímacímu řízení a k řízení o povolení užívání stavby, kde nám bude předána dokumentace skutečného provedení mostu (situace, řezy - v digitální podobě).


12) Budou splněny připomínky dané pod body 1 ÷ 10 uvedené v části I.

13) Stavebník vyzve Povodí Vltavy, státní podnik, k uzavření smluvního vztahu, kterým budou sjednány podmínky pro umístění a užívání stavby na pozemcích v právu hospodařit Povodí Vltavy, státní podnik a tento smluvní vztah bude uzavřen do vydání rozhodnutí/opatření o provedení stavby.

14) Výzva k uzavření smluvního vztahu, doložená situací, zákresem záboru do katastrální mapy, seznamem skutečně dotčených pozemků v právu hospodařit Povodí Vltavy, státní podnik (pokud je zábor pozemku po dobu výstavby odlišný od záboru trvalého charakteru (i služebnost), tak je třeba uvést rozsah obou záborů a zábor je nutno uvést včetně vyznačení případného umístění zařízení staveniště a včetně meziskládky vytěžené zeminy), předpokládanou výměrou záboru v m<sup>2</sup>, účelem záboru se specifikací staveb a objektů na něm umístěných, termínem zahájení a ukončení prací na pozemcích, platným stanoviskem a dále dle stanoviska, bude doručena v dostatečném časovém předstihu na Povodí Vltavy, státní podnik, závod Dolní Vltava, majetkové oddělení, Grafická 36, 150 21 Praha 5.

15) S ohledem na velikost dočasného záboru a délku jeho trvání bude dále uzavřen příslušný smluvní vztah na užívání pozemků po dobu stavby, a to do vydání rozhodnutí/opatření o provedení stavby.

Toto vyjádření není konečným návrhem na způsob a podmínky majetkoprávního vypořádání stavbou dotčeného majetku v právu hospodařit Povodí Vltavy, státní podnik. Povodí Vltavy, státní podnik, bude ještě dále posuzovat, zda a za jakých podmínek má dojít k uzavření jakékoli smlouvy. Vyjádření k výzvě stavebníka/vlastníka stavby, či následné uzavření jakékoli smlouvy, bude bezvýhradně provedeno písemnou formou, jako nezbytná podmínka pro další užívání pozemku v právu hospodařit Povodí Vltavy, státní podnik.



Ing. Jiří Friedel

ředitel závodu Dolní Vltava

Příloha: III/12813 Velká Chyška, most ev.č. 12813-2 - části DUR/DSP

Co: 210, 270, spis SP-2018/3680



**Povodí Vltavy,**  
státní podnik  
závod Dolní Vltava 18

Grafická 36, 150 21 Praha 5





## Hasičský záchranný sbor Kraje Vysočina územní odbor Pelhřimov

Požárnícká 1240, 393 01 Pelhřimov



HZSJX005QHQE  
prvotní identifikátor

**DIPONT s.r.o.**

27-07-2018

Došlo ..... Listy .....  
Č. j. 487 Příl. ....

### ADRESÁT:

Dipont s.r.o.  
Klíšská 1432/18  
400 01 Ústí nad Labem

VYŘIZUJE: nprap. Marie Bartošková  
TEL: 950281123 / FAX: 950281133  
E-MAIL: marie.bartoskova@hasici-vysocina.cz

PELHŘIMOV: 26.7.2018

POČET LISTŮ: 1

PŘÍLOHY: 0

Č.j.: HSI- 3563-2/PE-2018

EV.Č.: PE-455/2018

### **Závazné stanovisko dotčeného orgánu na úseku požární ochrany**

**Název stavby:** III/12813 Velká Chýška – most ev. Č. 12813-2

**Místo stavby:** k.ú. Roučkovice

**Stavebník:** Krajská správa a údržba silnic Vysočiny, příspěvková organizace, Kosovská  
1122/16, 586 01 Jihlava

**Předložená dokumentace:** územní a stavební řízení, Ing. Michal Bernát, ČKAIT 0301483,  
06/2018

Hasičský záchranný sbor Kraje Vysočina (dále jen „HZS Kraje Vysočina“) jako věcně a místně příslušný dotčený orgán na úseku požární ochrany dle ustanovení § 26 odst. 2 písm. b) a ustanovení § 31 odst. 1 písm. b) zákona č. 133/1985 Sb., o požární ochraně, ve znění pozdějších předpisů (dále jen „zákon o požární ochraně“), posoudil v rozsahu souhrnné technické zprávy výše uvedenou projektovou dokumentaci k územnímu a stavebnímu řízení předloženou dne 27.6.2018 a vydává k ní v souladu s ustanovením § 31 odst. 3 zákona o požární ochraně a dále dle ustanovení § 149 odst. 1 zákona č. 500/2004 Sb., správní řád ve znění pozdějších předpisů,

### **SOUHLASNÉ ZÁVAZNÉ STANOVISKO.**

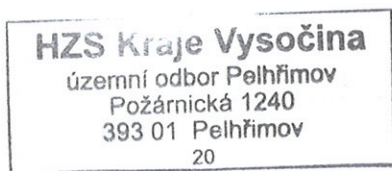
#### **Odůvodnění:**

HZS Kraje Vysočina vycházel při vydání závazného stanoviska z těchto podkladů:

- Požárně bezpečnostní řešení (Ing. Michal Bernát, ČKAIT 0301483, 06/2018)

Posouzením předložené projektové dokumentace v rozsahu požárně bezpečnostního řešení dle ustanovení § 46 odst.1 vyhlášky č. 246/2001 Sb., o stanovení podmínek požární bezpečnosti a výkonu státního požárního dozoru (vyhláška o požární prevenci), ve znění vyhlášky č. 221/2014 Sb., dospěl HZS Kraje Vysočina k závěru, že požárně bezpečnostní řešení splňuje

obsahové náležitosti dle ustanovení § 41 vyhlášky o požární prevenci. Z obsahu posouzeného požárně bezpečnostního řešení vyplývá, že jsou splněny technické podmínky požární ochrany kladené na danou stavbu vyhláškou č. 23/2008 Sb., o technických podmínkách požární ochrany staveb, ve znění vyhlášky č. 268/2011 Sb.



.....  
Otisk razítka

.....  
1.2. *[Signature]*  
plk. Ing. Jiří Hörner  
ředitel územního odboru



# KRAJSKÁ HYGIENICKÁ STANICE KRAJE VYSOČINA SE SÍDLEM V JIHLAVĚ

Váš dopis zn.: 423/2018  
Ze dne: 2018 – 06 – 21  
Naše značka: KHSV/13747/2018/PE/HOK/Kri  
Vyřizuje: Ing. Kristýna Štěpánová  
Telefon: 565 301 357  
E-mail: kristyna.stepanova@pe.khsjih.cz  
Datum: 9. července 2018

DIPONT s.r.o. – projektová a  
inženýrská činnost  
Klíšská 1432/18  
400 01 Ústí nad Labem



**III/12813 Velká Chyška – most ev. č. 12813-2** – územní rozhodnutí a stavební povolení – závazné stanovisko orgánu ochrany veřejného zdraví.

Krajská hygienická stanice kraje Vysočina se sídlem v Jihlavě jako orgán ochrany veřejného zdraví, který je dotčeným věcně příslušným správním úřadem ve smyslu ustanovení § 82 odst. 2 písm. i) zákona č. 258/2000 Sb., o ochraně veřejného zdraví a o změně některých souvisejících zákonů ve znění pozdějších předpisů (dále jen „zákon o ochraně veřejného zdraví“) a místně příslušným dle § 11 odst. 1 zákona č. 500/2004 Sb., správní řád ve znění pozdějších předpisů, vydává ve výše uvedené věci, v řízení podle § 4 odst. 2 písm. a) zákona č. 183/2006 Sb., stavební zákon ve znění pozdějších předpisů toto

## **závazné stanovisko:**

Po posouzení projektové dokumentace k územnímu rozhodnutí a stavebnímu povolení stavby „**III/12813 Velká Chyška – most ev. č. 12813-2**“ s odkazem na § 30 a § 77 odst. 1 a § 82 odst. 2 písm. t) zákona o ochraně veřejného zdraví a Nařízení vlády č. 272/2011 Sb., o ochraně zdraví před nepříznivými účinky hluku a vibrací, ve znění pozdějších předpisů se

**souhlasí.**

## **Odůvodnění:**

Dne 25. 6. 2018 byla KHS kraje Vysočina se sídlem v Jihlavě doručena žádost společnosti DIPONT s.r.o. – projektová a inženýrská činnost, Klíšská 1432/18, 400 01 Ústí nad Labem, zastupující investora KSÚS Vysočiny, p.o., Kosovská 1122/16, 586 01 Jihlava, o vydání závazného stanoviska k projektové dokumentaci „**III/12813 Velká Chyška – most ev. č. 12813-2**“ zpracovanou v červnu 2018 společností DIPONT s.r.o. – projektová a inženýrská činnost, Klíšská 1432/18, 400 01 Ústí nad Labem.

Projektová dokumentace řeší rekonstrukci stávajícího mostu, který převádí silnici III/12813 přes řeku Trnavu mezi obcemi Pacov a Velká Chyška. Bude provedena nová nosná konstrukce v kategorii S6,5. Jízdní pruhy budou mít šířku 2,75 m (krajnice 0,5 m). Nosnou konstrukci mostu bude tvořit železobetonová rámová konstrukce bez spodní desky, založení je navrženo plošné na základových pasech. Součástí mostu jsou železobetonová rovnoběžná křídla vetknutá do rámových stojek. Na horní desce budou vybudovány železobetonové římsy, na kterých bude osazeno zábradelní svodidlo. Přechody z mostu na násypové těleso komunikace zajistí svahové kužely. V rámci stavby budou provedeny úpravy na komunikaci, bude rozšířena krajnice o 1 m. Budou osazena ocelová svodidla úrovně zadržení H1min. na délku 12 m před a za zábradelním svodidlem. Směrové a výškové řešení odpovídá stávajícímu stavu komunikace. Hluk ze stavební činnosti je posouzen v Souhrnné technické zprávě kapitole 2.10.

Po posouzení projektové dokumentace stavby konstatuje KHS kraje Vysočina, že uvažovaný záměr není v rozporu s požadavky zák. č. 258/2000 Sb., o ochraně veřejného zdraví ve znění pozdějších předpisů.

**KRAJSKÁ HYGIENICKÁ STANICE KRAJE VYSOČINA**

se sídlem v Jihlavě

územní pracoviště Pelhřimov

Pražská 127, 393 01 Pelhřimov

Ing. Kristýna Štěpánová  
vedoucí oddělení hygieny obecné a komunální v Pelhřimově



Pomáhat a chránit

KRAJSKÉ ŘEDITELSTVÍ POLICIE KRAJE VYSOČINA

Územní odbor Pelhřimov  
Dopravní inspektorát

Č. j. KRPJ-64714-2/ČJ-2018-161706-DING

Pelhřimov 27. června 2018

Počet stran: 1

Přílohy: 2/2DIPONT s.r.o. - projektová a inženýrská činnost  
Klíšská 1432/18  
400 01 Ústí nad Labem**Stanovisko k projektové dokumentaci k územnímu a stavebnímu řízení na realizaci akce:  
"III/12813 Velká Chyška - most ev. č. 12813-2"**

Dopravní inspektorát Pelhřimov, jako dotčený orgán státní správy ve věci bezpečnosti a plynulosti silničního provozu v souladu s § 16 odst. 2 písm. b) zákona č. 13/1997 Sb., o pozemních komunikacích, ve znění pozdějších předpisů, souhlasí s předloženou projektovou dokumentací k územnímu a stavebnímu řízení na realizaci akce: "III/12813 Velká Chyška - most ev. č. 12813-2".

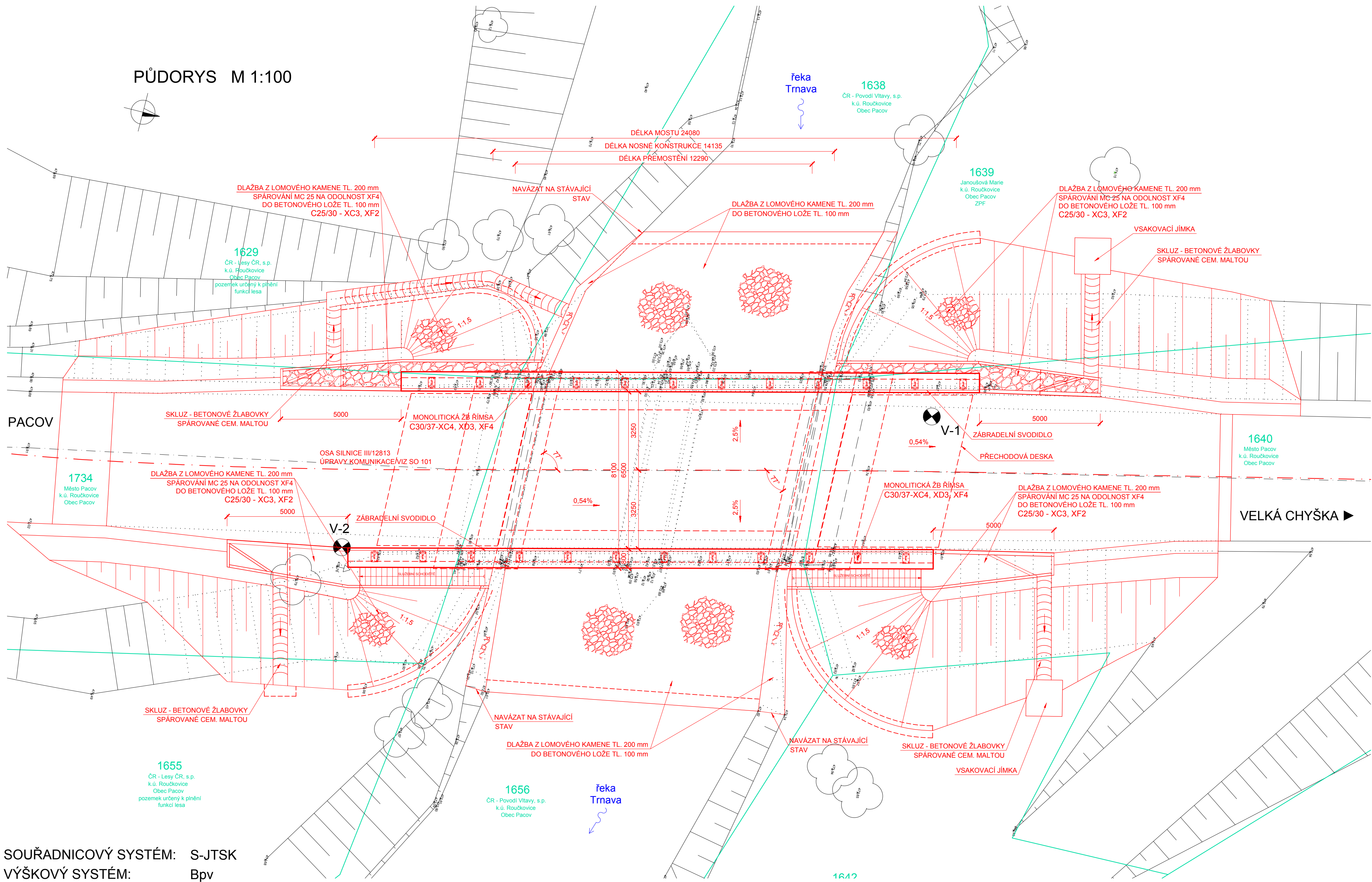
Stavba bude respektovat ČSN 73 6101 (Projektování silnic a dálnic) zejména s důrazem na osazení zábradelním a ocelových svodidel.

Současně si vyhrazujeme právo se vyjádřit k trvalému dopravnímu značení až při samotné realizaci akce s ohledem na možné modifikace stavby.

Zpracoval:  
por. Ing. Zdeněk Mlčochnpor. Bc. Rostislav Sůva  
vedoucí odděleníPražská 1738  
393 01 PelhřimovTel.: 974274258  
Fax:  
Email:  
ID DS: x9nhptc



www.policie.cz

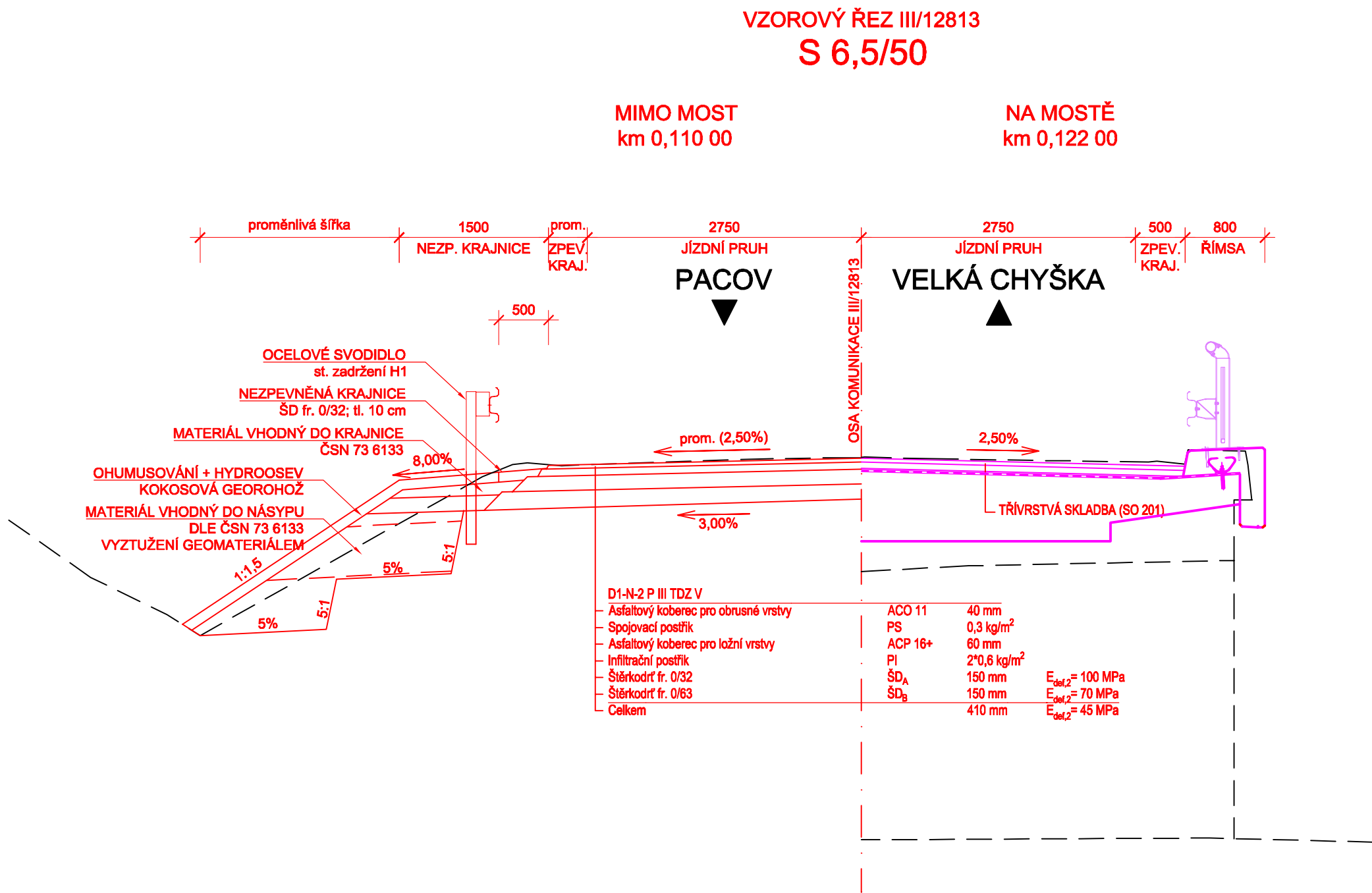




- POZNÁMKY**
- VÝKRES JE NUTNÉ ČÍST S PŘÍLOHOU 2, 3.2
  - SOUVOSEJÍCÍ OBJEKTY:
    - SO 101 - KOMUNIKACE
    - SO 181 - DOPRAVNĚ INŽENÝRSKÁ OPATŘENÍ
  - JE TŘEBA VĚNOVAT POZORNOST KOORDINACI VŠECH OBJEKTŮ STAVBY
  - NOSNOU KONSTRUKCI TVOŘÍ MONOLITICKÁ ŽELEZOBETONOVÁ RÁMOVÁ KONSTRUKCE
  - PO DOBU VÝSTAVBY BUDE ÚPLNÁ UZAVÍRKA SILNICE 12813 V MÍSTĚ MOSTU
  - PŘED ZAPOČETÍM PRACÍ NA REALIZACI KONSTRUKCE MOSTU BUDE VYPRACOVÁNA RDS, resp. VTD

SOUŘADNICOVÝ SYSTÉM: S-JTSK  
VÝŠKOVÝ SYSTÉM: Bpv

STAVBA: III/12813 Velká Chyška, most ev. č. 12813-2				
OBJEDNATEL:  Krajská správa a údržba silnic Vysočiny příspěvková organizace		Krajská správa a údržba silnic Vysočiny, p. o. Kosovská 1122/16 586 01 Jihlava		
 dipont	DIPONT s.r.o. projektová a inženýrská činnost Klíšská 1432/18, 400 01 Ústí nad Labem, CZ E: dipont@dipont.cz T: 00420 475 201 724	Zakázka: D18003	Datum: 06/2018	
ODP. PROJEKTANT SO ING. MICHAL BERNÁT	VYPRACOVAL ING. MICHAL BERNÁT	TECHNICKÁ KONTROLA ING. PETR NOVÁK	Účel PD: Měřtko: Formát:	DUR/DSP 1: 100 8x4
OBJEKT: SO 201 Most ev. č. 12813-2			Část: D.1.2	Paré:
PŘÍLOHA: DISPOZICE NOVÉHO STAVU - PŮDORYS			Příloha: 3.1	



STAVBA:

III/12813 Velká Chyška - most ev. č. 12813-2

OBJEDNATEL:



Krajská správa a údržba  
silnic Vysočiny, p.o.

Kosovská 1122/16  
586 01 Jihlava

 DIPONT s.r.o., projektová a inženýrská činnost Klíšská 1432/18, 400 01 Ústí nad Labem, CZ E: dipont@dipont.cz T: 00420 475 201 724			Zakázka: D18003	Datum: 06/2018
ODP. PROJEKTANT SO	VYPRACOVAL	TECHNICKÁ KONTROLA	Účel PD:	DUR/DSP
ING. JAN ROŠÍK	ING. JAN ROŠÍK	ING. PETR NOVÁK	Měřítko:	1:50
			Formát:	3xA4
OBJEKT: SO 101 - Komunikace			Část: D.1.1	Paré:
PŘÍLOHA: VZOROVÝ PŘÍČNÝ ŘEZ			Příloha: 4	

KRAJSKÝ ÚŘAD KRAJE VYSOČINA  
Odbor životního prostředí a zemědělství  
Žižkova 57, 587 33 Jihlava, Česká republika  
tel.: 564 602 111, e-mail: posta@kr-vysocina.cz

**DIPONT s.r.o – projektová a  
inženýrská činnost  
Klíšská 1432/18  
400 01 Ústí nad Labem**

*Datová schránka*

Váš dopis značky/ze dne 21. 6. 2018	Číslo jednací KUJI 55689/2018 OŽPZ 202/2018	Vyřizuje/telefon Zdeňka Brunová 564 602 505	V Jihlavě dne 20. 7. 2018
--	---	---	------------------------------

### **„III/12813 Velká Chyška – most ev. č. 12813-2“ - souhrnné vyjádření**

Krajský úřad Kraje Vysočina, odbor životního prostředí a zemědělství (dále též „OŽPZ KrÚ Kraje Vysočina“) obdržel dne 22. 6. 2018 žádost společnosti DIPONT s.r.o., Klíšská 1432/18, 400 01 Ústí nad Labem, IČ 286 93 094, která zastupuje investora společnost KSÚS Vysočiny, p. o., Kosovská 1122/16, 586 01 Jihlava, IČ 000 90 450, o vyjádření k záměru „III/12813 Velká Chyška – most ev. č. 12813-2“. K žádosti byla přiložena PD vypracovaná Ing. Michalem Bernátem v 5/2018.

Předmětem záměru je rekonstrukce mostu ev. č. 12813-2, který převádí silnici 3. třídy v kategorii S6,5/50 přes tok Trnava v k.ú. Roučkovice. Stávající most bude odstraněn a nahrazen novým mostem s rámovou železobetonovou konstrukcí. Založení bude plošné na základových pasech. Součástí mostu budou železobetonová rovnoběžná křídla vetknutá do rámových stojek. Na železobetonových římsách bude instalováno zábradelní svodidlo. Délka mostu bude 24,08 m, délka přemostění 12,29 m, šířka mostu 8,1 m. V rámci stavby dojde k úpravě koryta, které bude vydlážděno lomovým kamenem tloušťky 200 mm do betonu tloušťky 100 mm. Po obou stranách toku budou vybudovány suché bermy šířky 50 cm, které budou maximálně 20 cm nad vodní hladinou (při běžném stavu).

### **1. Vyjádření z hlediska zákona č. 100/2001 Sb., o posuzování vlivů na životní prostředí a o změně některých souvisejících zákonů (zákon o posuzování vlivů na životní prostředí), ve znění pozdějších předpisů (dále jen „zákon o EIA“)**

Krajský úřad Kraje Vysočina, odbor životního prostředí a zemědělství, jako příslušný úřad dle § 22 písm. a) zákona o EIA, po posouzení předložené žádosti, s přihlédnutím k zásadám uvedeným v příloze č. 2 k zákonu o EIA uvádí, že stavba „III/12813 Velká Chyška, most ev. č. 12813-2“, při zachování výše uvedených parametrů a činností, **nepodléhá** zjišťovacímu řízení a posouzení z hlediska vlivů na životní prostředí dle zákona o EIA.

### Odůvodnění:

Stavba „III/12813 Velká Chyška, most ev. č. 12813-2“ spočívá v rekonstrukci stávajícího silničního mostu. Rekonstruovaný most včetně úpravy komunikace respektuje stávající uspořádání a plynule navazuje na těleso komunikace. Nová nosná konstrukce bude provedena pro převedení silnice III/12813 v kategorii S6,5. Světlost rámové konstrukce bude 12,29 m, délka nosné konstrukce 14,1 m a délka mostu 24,1 m. Příslušný úřad také přihlédl ke stanovisku Natura 2000, kde je uvedeno, že záměr nemůže mít významný vliv na předmět ochrany nebo celistvost evropsky významné lokality nebo ptačí oblasti. S ohledem na výše uvedené se tedy nejedná o záměr (bod 49 (*Silnice všech tříd a místní komunikace I. a II. třídy o méně než čtyřech jízdních pruzích od stanovené délky (a); ostatní pozemní komunikace od stanovené délky (a) a od stanovené návrhové intenzity dopravy předpokládané pro novostavby a ročního průměru denních intenzit pro stávající stavby (b). Limity: a) 2 km, b) 1 000 voz/24 hod.*), uvedený v kategorii II, v příloze č. 1 k zákonu o EIA, ani o změnu záměru ve smyslu ustanovení § 4 odst. 1 písm. c) zákona o EIA. Nelze uvažovat ani o podlimitním záměru ve smyslu § 4 odst. 1 písm. d) zákona o EIA. Z výše uvedeného vyplývá, že stavba „III/12813 Velká Chyška, most ev. č. 12813-2“ nenaplnuje dikci § 1 odst. 2) zákona o EIA, neboť neobsahuje záměry, které jsou předmětem posuzování vlivů na životní prostředí dle § 4 zákona o EIA.

Toto vyjádření není rozhodnutím ve smyslu zákona č. 500/2004 Sb., správní řád, ve znění pozdějších předpisů a nelze se proti němu odvolat, rovněž nenahrazuje vyjádření dotčených správních úřadů ani příslušná povolení podle zvláštních právních předpisů.

Vypracoval: Ing. František Mládek (tel.: 564 602 513)

### 2a. Vyjádření z hlediska zákona č. 114/1992 Sb., o ochraně přírody a krajiny, v platném znění

Krajský úřad Kraje Vysočina jako příslušný orgán vykonávající v přenesené působnosti státní správu ochrany přírody a krajiny podle § 77a zákona č. 114/1992 Sb., o ochraně přírody a krajiny, v platném znění (dále též „zákon č. 114/1992 Sb., o ochraně přírody“) sděluje, že v předmětném území je v nálezové databázi AOPK evidován výskyt zvláště chráněných druhů živočichů vydry říční (*Lutra lutra*) – silně ohrožená, vranky obecné (*Cottus gobio*) - ohrožená a raka říčního (*Astacus astacus*) – kriticky ohrožený. Realizací záměru by mohlo dojít k dotčení těchto zvláště chráněných druhů, a proto je možné záměr realizovat pouze na základě výjimky ze zákazů u zvláště chráněných druhů dle § 56 zákona č. 114/1992 Sb., o ochraně přírody, kterou udělí Krajský úřad Kraje Vysočina.

Záměr bude realizován na území evropsky významné lokality, proto je k realizaci nezbytný také souhlas orgánu ochrany přírody dle § 45c zákona č. 114/1992 Sb., o ochraně přírody, který vydá Krajský úřad Kraje Vysočina.

Dále je k realizaci záměru třeba mít závazné stanovisko k zásahu do významného krajinného prvku vodní tok a údolní niva dle § 4 odst. 2 zákona č. 114/1992 Sb., o ochraně přírody, které vydá Krajský úřad Kraje Vysočina.



Toto vyjádření nenahrazuje vyjádření (stanovisko) orgánů ochrany přírody dle § 76 a § 77 zákona č. 114/1992 Sb., o ochraně přírody, jež jsou kompetentními orgány z hlediska povolení ke kácení dřevin a obecné ochrany přírody.

## **2b. Stanovisko k dotčení evropsky významných lokalit a ptačích oblastí (Natura 2000)**

Krajský úřad Kraje Vysočina, odbor životního prostředí a zemědělství, jako příslušný orgán vykonávající v přenesené působnosti státní správu ochrany přírody a krajiny podle ustanovení § 77a odst. 4 písm. n) zákona č. 114/1992 Sb., o ochraně přírody a krajiny ve znění pozdějších předpisů (dále jen „zákon o ochraně přírody“), po posouzení uvedeného záměru vydává v souladu s ustanovením § 45i odst. 1 zákona č. 114/1992 Sb., o ochraně přírody toto stanovisko:

**záměr „III/12813 Velká Chyška – most ev. č. 12813-2“ nemůže mít významný vliv na předmět ochrany nebo celistvost evropsky významné lokality nebo ptačí oblasti.**

### **Odůvodnění:**

Podkladem pro posouzení vlivu záměru na evropsky významné lokality nebo ptačí oblasti byla žádost i skutečnosti obecně známé. Za skutečnosti obecně známé považuje OŽPZ KrÚ Kraje Vysočina, mj. takové poznatky, které jsou abstrahované (zpravidla odbornou literaturou) z většího počtu obdobných případů a je tedy možné je předpokládat i u obdobného případu jedinečného. Dále má OŽPZ KrÚ Kraje Vysočina, za skutečnosti obecně známé ty, které se sice týkají jedinečného jevu, ale byly už dříve (tj. nezávisle na vedeném řízení) popsány a tento popis je veřejně přístupný. Podkladem pro posouzení vlivu záměru jsou i skutečnosti známé z úřední činnosti. Zde se jedná zejména o vymezení evropsky významných lokalit (dále také „EVL“) a ptačích oblastí (v Kraji Vysočina není žádná ptačí oblast), předměty jejich ochrany (viz např. <http://www.nature.cz/natura2000-design3/hp.php>), aktuální stav předmětu ochrany, inventarizační průzkumy pro EVL a plány péče pro zvláště chráněná území na území EVL), odborné informace o přírodních stanovištích (např. <http://www.biomonitring.cz/stanoviste.php>), ekologii, biologii, rozšíření, ohrožení a péči o druhy (např. <http://www.biomonitring.cz>).

Příslušný úřad vychází z úvahy, že výše uvedený záměr nebude mít vliv na životní prostředí přesahující pozemky, na kterých je záměr umístěn (záměr svými negativními vlivy nebude překračovat limitní hodnoty stanovené zvláštními právními předpisy za hranicí pozemků určených k jeho realizaci) při předpokladu zachování v žádosti uvedených parametrů a činností.

Předmětný most převádí komunikaci 3. třídy přes tok Trnava. Tok Trnava je v předmětném místě chráněný jako evropsky významná lokalita EVL Trnava CZ0613334, je vyhlášena pro ochranu přírodního stanoviště č. 3260 Nížinné až horské vodní toky s vegetací svazů *Ranunculion fluitantis* a *Callitriche-Batrachion* a dále pro ochranu evropsky významného druhu vydry říční (*Lutra lutra*).

V Souhrnu doporučených opatření pro EVL Trnava je mimo jiné pozornost věnována problematice migračních bariér, kterou může most představovat, a požadavkům, které by měly tyto objekty splňovat, aby nebyly dotčeny předměty ochrany EVL Trnava. Pro mosty je tu stanoven jediný požadavek vybudování alespoň 40 cm širokých suchých berem (nejlépe po

obou stranách toku). V jiných dokumentech (např. Hlaváč. V. (2008): Mosty přes vodní toky – ekologické aspekty a požadavky. Metodická příručka. Hlaváč V.; Poledník L.; Poledníková K.; Šíma J.; Větrovcová J. (2017): Vydra a doprava. Příručka k omezení negativního vlivu dopravy na vydru říční.) je tento požadavek dále upřesněn. Kromě minimální šířky je klíčové plynulé napojení suchých berem na okolní prostředí. Ideální výška bermy nad vodní hladinou se uvádí 10 – 20 cm. Opevnění koryta a břehů by mělo být pouze v minimálním nutném rozsahu. Nejvhodnějšími materiály k opevnění dna a břehů je kamenný pohoz nebo kamenná rovinanina, akceptovatelná je dlažba s hlubokým spárováním.

Stavba vyhovuje těmto požadavkům.

Vzdálenost EVL od daného záměru, její předmět ochrany a konkrétní výše uvedená činnost zaručují, že nemůže dojít k jejímu ovlivnění, a proto lze vyloučit negativní vliv záměru na evropsky významné lokality a ptačí oblasti (Natura 2000) při předpokladu zachování v žádosti uvedených parametrů a činností.

Toto stanovisko nenahrazuje stanoviska a vyjádření z hlediska druhové ochrany vydávaná podle zákona č. 114/1992 Sb., o ochraně přírody, případně dalších předpisů. Stanovisko není vydáváno ve správním řízení (§ 90 odst. 1 zákona o ochraně přírody) a nelze proti němu podat odvolání.

Vypracovala: Mgr. Zdeňka Brunová (tel.: 564 602 505)

Ing. Eva Horná  
vedoucí odboru životního prostředí a zemědělství

KRAJSKÝ ÚŘAD KRAJE VYSOČINA  
Odbor životního prostředí a zemědělství  
Žižkova 57, 587 33 Jihlava, Česká republika  
tel.: 564 602 111, e-mail: posta@kr-vysocina.cz

DIPONT s. r. o.  
projektová a inženýrská činnost  
Klíšská 1432/18  
400 01 Ústí nad Labem

(datovou schránkou)

Váš dopis značky/ze dne 6. 8. 2018	Číslo jednací KUJI 60618/2018 OZPZ 260/2018 Vac	Vyřizuje/telefon Dana Vacková 564 602 508	V Jihlavě dne 16. 8. 2018
---------------------------------------	---	---	------------------------------

## **Závazné stanovisko**

Krajský úřad Kraje Vysočina, odbor životního prostředí a zemědělství (dále jen „OŽPZ KrÚ Kraje Vysočina“), jako příslušný orgán vykonávající v přenesené působnosti státní správu ochrany přírody a krajiny podle ustanovení § 77a odst. 4 písm. l) zákona ČNR č. 114/1992 Sb., o ochraně přírody a krajiny, ve znění pozdějších předpisů (dále jen „zákon o ochraně přírody“) vydává v souladu s ustanovením § 4 odst. 2 a § 45c odst. 2 zákona o ochraně přírody k zásahu do významného krajinného prvku a k zásahu, který by mohl vést k poškození evropsky významného stanoviště nebo evropsky významného druhu

### **souhlasné stanovisko ke stavbě „III/12813 Velká Chyška – most ev. č. 12813-2“**

za těchto podmínek:

1. Pokud se v průběhu provádění prací vyskytnou zvláště chráněné druhy v místě dotčeném stavbou, bude proveden prostřednictvím odborně způsobilé osoby jejich šetrný odlov a přenos do jiné stavbou nedotčené části téhož toku.
2. Opevnění pod mostem v korytě vodního toku musí být (včetně případných betonových prahů) provedeno plynule tak, aby ve vodním toku nevznikaly stupně, schody či jiné migrační překážky.
3. Pod mostem musí být vybudovány alespoň 40 cm široké suché bermy pro umožnění migrace vydry říční, příp. dalších živočichů, přičemž musí být provedeny s plynulými náběhy na začátku a na konci bermy, tj. rovněž bez výškových stupňů.
4. Upraveno bude jen nezbytné podmostí, koryto zůstane v maximální možné míře v přirozeném stavu.

5. Je třeba maximálně omezit pohyb osob i techniky v korytě toku, je možné do koryta vjet jen na nezbytně dlouhou dobu.
6. Bude zabráněno pádu stavebních materiálů a bouraných částí stávajícího mostu do koryta toku.
7. Do záplavového území nebudou umístěna žádná mobilní zařízení stavenišť, případné dočasné skládky inertního stavebního materiálu či materiálu z demolice mostu, stavební technika po dobu parkování atd.
8. Voda v toku nesmí být ohrožena látkami škodlivými vodám. Tyto látky, pokud budou skladovány v prostoru mobilního zařízení stavenišť, budou zabezpečeny proti případnému úniku a úkapům, taktéž budou pravidelně z tohoto důvodu kontrolovány a zabezpečeny stavební mechanismy.

**Při dodržení výše uvedených podmínek nedojde ke škodlivému zásahu do přirozeného vývoje zvláště chráněných živočichů a není tedy třeba vydávat výjimku dle § 56 zákona o ochraně přírody.**

Odůvodnění:

Předmětem záměru je rekonstrukce mostu ev. č. 12813-2 na silnici III/12813 v k. ú. Roučkovice mezi obcemi Pacov a Velká Chyška přes vodní tok Trnava, který je evropsky významnou lokalitou č. CZ 0613332 Trnava s předmětem ochrany vydrou říční a vegetací svazů *Ranunculion fluitantis* a *Callitriche-Batrachion* (ne v tomto místě). V lokalitě je však ve vodě dle nálezové databáze Agentury ochrany přírody a krajiny ČR evidován také výskyt zvláště chráněných živočichů vranky obecné a raka říčního.

Dne 20. 7. 2018 bylo vydáno dle § 45i zákona o ochraně přírody stanovisko k dotčení evropsky významných lokalit a ptačích oblastí (Natura 2000) č. j. KUJI 55689/2018 OZPZ 202/2018, ve kterém byl vyloučen významný vliv na předmět ochrany nebo celistvost evropsky významné lokality.

Podkladem pro posouzení vlivu záměru na výše uvedenou lokalitu a zvláště chráněné druhy byla žádost firmy DIPONT s. r. o., projektová a inženýrská činnost, Klíšská 1432/18, 400 01 Ústí nad Labem s projektovou dokumentací. Podkladem pro posouzení vlivu záměru jsou i skutečnosti obecně známé. Za skutečnosti obecně známé považuje OŽPZ KrÚ Kraje Vysočina, mj. takové poznatky, které jsou abstrahované (zpravidla odbornou literaturou) z většího počtu obdobných případů a je tedy možné je předpokládat i u obdobného případu jedinečného. Dále má OŽPZ KrÚ Kraje Vysočina, za skutečnosti obecně známé ty, které se sice týkají jedinečného jevu, ale byly už dříve (tj. nezávisle na vedeném řízení) popsány a tento popis je veřejně přístupný. Podkladem pro posouzení vlivu záměru jsou i skutečnosti známé z úřední činnosti. Zde se jedná zejména o vymezení evropsky významných lokalit (dále jen „EVL“) a předmět jejich ochrany (viz např. <http://www.nature.cz/natura2000-design3/hp.php>), aktuální stav předmětu ochrany (inventarizační průzkumy pro EVL), nálezová databáze Agentury ochrany přírody a krajiny ČR, odborné informace o přírodních stanovištích (např. <http://www.biomonitoring.cz/stanoviste.php>), ekologie, biologie, rozšíření ohrožení a péče o druhy (např. <http://www.biomonitoring.cz/>), Hlaváč V. (2008): Mosty přes vodní toky – ekologické



aspekty a požadavky, Souhrn doporučených opatření pro EVL Trnava ad. V roce 2015 bylo krajským úřadem zadáno odborné osobě (RNDr. Luboš Beran, PhD.) provedení průzkumu toku, jehož výsledky OŽPZ KrÚ Kraje Vysočina též využil při posouzení výše uvedeného záměru.

Nejzásadnějším problémem tohoto záměru by mohlo být přerušení migrační prostupnosti pro vydra říční. Vydra nemigruje vodou, ale po suchu, proto je podmínkou pro její bezpečnou migraci vybudování berem pod mostem, které musí být upraveny tak, že budou plynule navázány na okolí. V opačném případě by se vydra pokoušela překonat bariéru přes komunikaci, kde jí hrozí nebezpečí usmrcení projíždějícími auty. V případě splnění požadavku zbudování suchých berem může vydra bez problémů migrovat při toku (bermy jsou dle projektové dokumentace součástí stavby). Nebezpečím zvláště pro méně pohyblivé druhy (vranka, rak) může být pohyb osob a techniky v korytě (řeší podmínka č. 5), napadání bouraného materiálu do koryta a též jeho následné vyluhování a znečištění vody (podmínka č. 6), dále také tvarování podmostí z hlediska migrační průchodnosti. Pro vranku je zásadní, aby nevznikly na dně toku stupně (podmínka č. 2). Stavba ovlivní životní prostředí pouze ve své blízkosti a to krátkodobě a v této době je třeba v rámci stavební činnosti dodržet z preventivních důvodů podmínku 1, která má zajistit přežití jedinců náhodně se vyskytнувších v danou chvíli v místě stavby. Aby nedošlo ke škodlivému zásahu do biotopu raka, je důležité splnit podmínky 1, 4, a 5. Pro oba uvedené druhy žijící ve vodě je zásadní provést maximální možná opatření proti případnému znečištění vody (podmínky 6, 7, 8).

Po posouzení záměru a všech souvisejících skutečností tedy OŽPZ KrÚ Kraje Vysočina vydal souhlasné stanovisko.

Mgr. Dana Vacková  
úředník odboru životního prostředí a zemědělství

**DIPONT s.r.o.**  
**Ing. Michal Bernát**  
**Klíšská 1432/18**  
**400 01 Ústí nad Labem**

VÁŠ DOPIS ZN.	ČÍSLO JEDNACÍ	SPISOVÁ ZNAČKA	DATUM
	191/1486/2018	188.5	3.8.2018
VYŘIZUJE	TELEFON	GSM	FAX
Hraničková	956 191 106		
			E-MAIL
			dana.hranickova@lesycr.cz

Dobrý den.

Lesy České republiky, s.p., v této věci zastoupené Lesní správou Pelhřimov, souhlasí s realizací stavby **III/12813 Velká Chyška – most ev.č. 12813-2** a s trvalým (70 m<sup>2</sup>) a dočasným (120 m<sup>2</sup>) zábořem pozemků v souladu s projektovou dokumentací, která nám byla v červnu 2018 předložena, a to za následujících podmínek:

- stavebník je povinen co nejvíce šetřit majetek, ke kterému mají LČR, s.p. právo hospodařit,
- mimo zabrané části pozemků nesmí dojít ke kácení nebo poškození stromů, k řezání či olamování větví ani poškozování kořenů (výkopové práce v okolí kořenů o průměru větším než 3 cm je nutné provádět ručně),
- na lesní pozemky mimo zabrané části nesmí být ukládán žádný stavební, výkopový či jiný materiál, a to ani na přechodnou dobu,
- vjezd stavební techniky na lesní pozemky mimo zabrané části je nepřípustný,
- před započítím stavby je investor stavby povinen vypořádat majetkoprávní vztahy k dotčeným pozemkům uzavřením nájemní, resp. kupní smlouvy s Lesy České republiky, s.p.,

S pozdravem

[04]  
Lesy České republiky, s.p.  
se sídlem Přemyslova 1106/19, Nový Hradec Králové  
500 08 Hradec Králové  
IČ: 42196451, DIČ: CZ42196451  
Lesní správa Pelhřimov  
Humpolecká 2165, 393 01 Pelhřimov

Ing. Rudolf Švec  
lesní správce LS Pelhřimov



## SOUHLAS

vlastníka pozemku s umístěním a provedením stavby:

„III/12813 Velká Chyška – most ev. č. 12813-2“



Investor: KSÚS Vysočiny, p. o., Kosovská 1122/16, 586 01 Jihlava

Zástupce investora: DIPONT s.r.o., Klíšská 1432/18, 400 01 Ústí nad Labem

Vyjádření vlastníka pozemku:

Prohlašuji tímto, že jako vlastník **pozemku p. č. 1639 v k. ú. Roučkovice** souhlasím s umístěním a realizací předmětné stavby za následujících podmínek a připomínek:

- souhlasím s vynětím části pozemku, která odpovídá trvalému záboru, ze zemědělského půdního fondu,
- část pozemku vymezená dočasným záborem bude po dokončení stavby před její kolaudací vrácena do původního stavu,
- část pozemku vymezená trvalým záborem bude sloužit pro umístění rozšířeného tělesa předmětné pozemní komunikace dle přiložené projektové dokumentace,
- smluvní zajištění souhlasu bude vypořádáno před vydáním stavebního povolení,
- zhotovitel mě bude informovat min. 14 dní před plánovaným zahájením prací,
- nedílnou součástí souhlasu je výřez ze situace návrhu nového stavu mostu.

V Lukavci ..... dne 27.6.2018 .....

Marie Janoušová .....

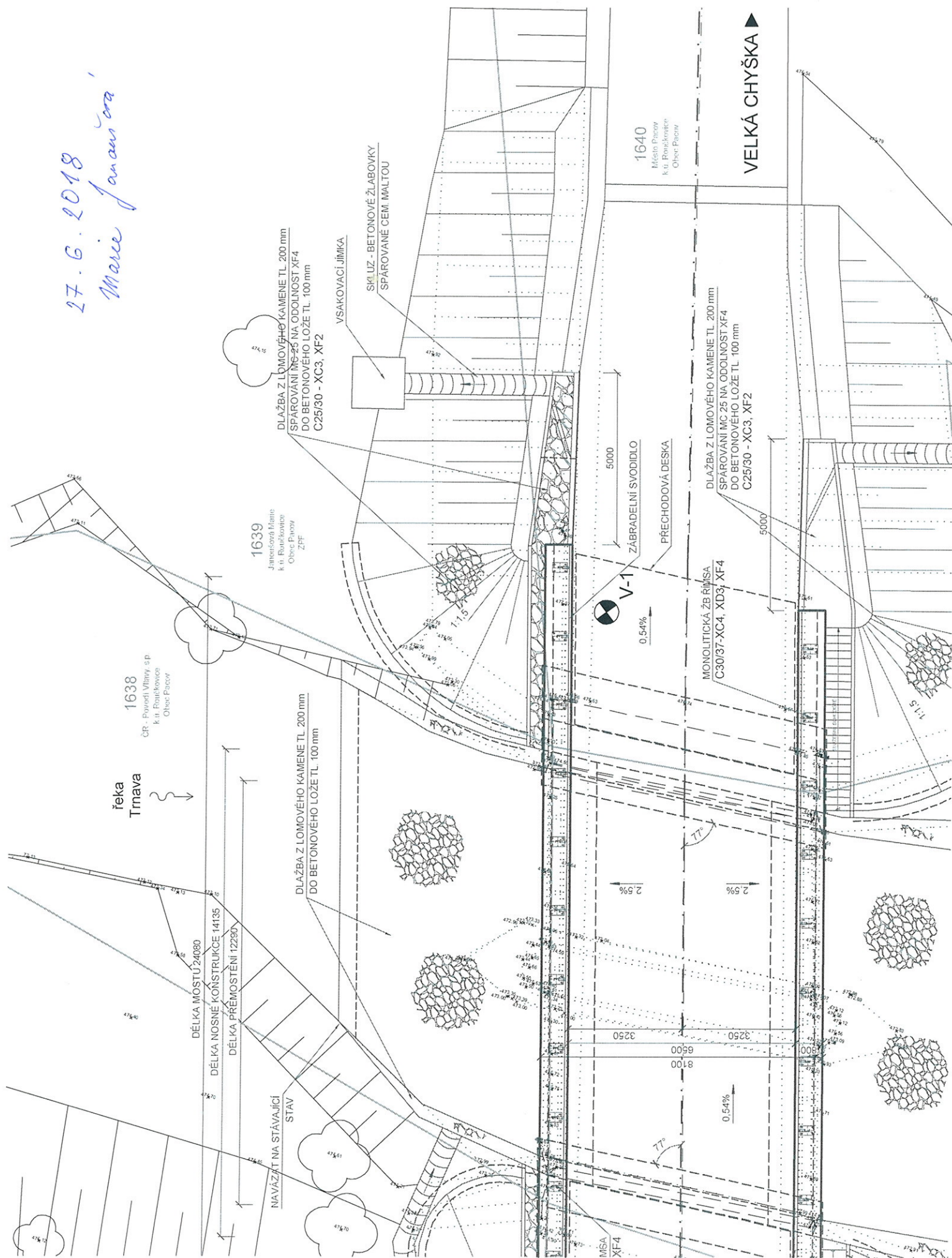
Marie Janoušová

Na Podskalí 282, 394 26 Lukavec



27.6.2018

Marie Janoušová



**DIPONT s.r.o.****projektová a inženýrská činnost****Bc. Kateřina Brabcová, DiS****Klíšská 1432/18****400 01 Ústí nad Labem**

VÁŠ DOPIS ZN.

ČÍSLO JEDNACÍ  
191//2019SPISOVÁ ZNAČKA  
188.5DATUM  
30.4.2019VYŘIZUJE  
HraničkováTELEFON  
956 191 106

GSM

FAX

E-MAIL  
dana.hranickova@lesycr.cz

Dobrý den.

Lesy České republiky, s.p., v této věci zastoupené Lesní správou Pelhřimov, **souhlasí** z hlediska vlastníka a zároveň odborného lesního hospodáře

**s trvalým odnětím**

- části parcely č. **1629** v rozsahu **60 m<sup>2</sup>**
- části parcely č. **1655** v rozsahu **10 m<sup>2</sup>**

**s dočasným odnětím**

- části parcely č. **1629** v rozsahu **60 m<sup>2</sup>**
- části parcely č. **1655** v rozsahu **60 m<sup>2</sup>**

vše **v katastrálním území Roučkovice** z pozemků určených k plnění funkcí lesa za účelem realizace stavby **III/2813 Velká Chyška, most ev. č. 12813-2.**

S pozdravem

Lesy České republiky, s.p. [04]  
se sídlem Přemyslova 1106/19, Nový Hradec Králové  
500 08 Hradec Králové  
IČ: 42196451, DIČ: CZ42196451  
Lesní správa Pelhřimov  
Humpolecká 2165, 393 01 Pelhřimov

Ing. Rudolf Švec  
lesní správce LS Pelhřimov





SITUACE M 1:200

OBJEKTY STAVBY  
SO 101 KOMUNIKACE  
SO 181 DOPRAVNĚ INŽENÝRSKÁ OPATŘENÍ  
SO 201 MOST EV. Č. 12813-2

IDENTIFIKAČNÍ ÚDAJE ÚZEMÍ  
kraj: VYSOČINA  
obec: PACOV  
katastrální území: ROUČKOVICE

LEGENDA ČAR:  
KATASTR  
SLUČKY

LEGENDA PLOCH:

DOČASNÝ ZÁBOR POZEMKU P. Č. 1640, K. Ú. ROUČKOVICE  
DOČASNÝ ZÁBOR POZEMKU P. Č. 1642, K. Ú. ROUČKOVICE  
DOČASNÝ ZÁBOR POZEMKU P. Č. 1734, K. Ú. ROUČKOVICE  
TRVALÝ ZÁBOR POZEMKU P. Č. 1639, K. Ú. ROUČKOVICE  
DOČASNÝ ZÁBOR POZEMKU P. Č. 1639, K. Ú. ROUČKOVICE  
DOČASNÝ ZÁBOR POZEMKU P. Č. 1638, K. Ú. ROUČKOVICE  
DOČASNÝ ZÁBOR POZEMKU P. Č. 1656, K. Ú. ROUČKOVICE  
TRVALÝ ZÁBOR POZEMKU P. Č. 1629, K. Ú. ROUČKOVICE  
DOČASNÝ ZÁBOR POZEMKU P. Č. 1629, K. Ú. ROUČKOVICE  
TRVALÝ ZÁBOR POZEMKU P. Č. 1655, K. Ú. ROUČKOVICE  
DOČASNÝ ZÁBOR POZEMKU P. Č. 1655, K. Ú. ROUČKOVICE  
TRVALÝ ZÁBOR POZEMKU P. Č. 1656, K. Ú. ROUČKOVICE  
TRVALÝ ZÁBOR POZEMKU P. Č. 1638, K. Ú. ROUČKOVICE

SOUŘADNICOVÝ SYSTÉM: S-JTSK  
VÝŠKOVÝ SYSTÉM: Bpv

Souhlasíme s rozsahem plánované stavby „III/12813 Velká Chyška, most ev. č. 12813-2“ na pozemcích parc. č. 1638 a parc. č. 1656 v k.ú. Roučkovice, se kterými má právo hospodářit Povodí Vltavy, státní podnik.  
Souhlas se stavbou je vydáván v souladu s uzavřenou smlouvou o nájmu pozemků č. 2844/2018-SML.

V Praze



Povodí Vltavy,  
státní podnik  
závod Dolní Vltava 25  
Grafická 36, 150 21 Praha 5

STAVBA:  
III/12813 Velká Chyška, most ev. č. 12813-2

OBJEDNATEL:  
Krajská správa a údržba  
silnic Vysočiny, p. o.  
Kosovská 1122/16  
586 01 Jihlava

		DIPONT s.r.o. projektová a inženýrská činnost Křížská 1432/18, 460 01 Ústí nad Labem, CZ E: dipont@dipont.cz T: 00420 475 201 724		Zakázka: D18003	Datum: 10/2018	
OOP. PROJEKTANT STAVBY	VYPRACOVAL	TECHNICKÁ KONTROLA	Účel PD:	DSP		
ING. MARTIN PLŠEK	ING. MARTIN PLŠEK	ING. PETR NOVÁK	Mřítko:	1: 200		
Část:	Záborový elaborát			Formát:	BxA4	
Příloha:						
SITUACE ZÁBORŮ						



Pomáhat a chránit

KRAJSKÉ ŘEDITELSTVÍ POLICIE KRAJE VYSOČINA

Územní odbor Pelhřimov  
Dopravní inspektorát

Č. j. KRPJ-64714-4/ČJ-2018-161706-DING

Pelhřimov 22. ledna 2019

Počet stran: 1

Přílohy: 2/2Ing. Marta Nováková  
DIPONT s.r.o. - projektová a inženýrská činnost  
Klíšská 1432/18  
400 01 Ústí nad Labem**Stanovisko k projektové dokumentaci ke stavebnímu řízení na realizaci akce: "III/12813  
Velká Chyška - most ev. č. 12813-2, část 42"**

Dopravní inspektorát Pelhřimov, jako dotčený orgán státní správy ve věci bezpečnosti a plynulosti silničního provozu v souladu s § 16 odst. 2 písm. b) zákona č. 13/1997 Sb., o pozemních komunikacích, ve znění pozdějších předpisů, souhlasí s předloženou projektovou dokumentací ke stavebnímu řízení na realizaci akce: "III/12813 Velká Chyška - most ev. č. 12813-2, část 42".

Stavba bude respektovat ČSN 73 6101 (Projektování silnic a dálnic) zejména s důrazem na osazení zábradelním a ocelových svodidel.

Současně si vyhrazujeme právo se vyjádřit k trvalému dopravnímu značení až při samotné realizaci akce s ohledem na možné modifikace stavby.

Zpracoval:  
por. Ing. Zdeněk Mlčochnpor. Bc. Hana Němcová  
zástupce vedoucího odděleníPražská 1738  
393 01 PelhřimovTel.: 974274258  
Fax:  
Email: pe.di@pcr.cz  
ID DS: x9nhptc





**POVODÍ VLTAVY**

POVODÍ VLTAVY  
státní podnik  
ZÁVOD DOLNÍ VLTAVA  
GRAFICKÁ 36  
150 21 PRAHA 5

TEL.: 257 099 111  
221 401 111  
FAX: 257 31 35 22  
E-MAIL: pvl@pvl.cz  
BANKOVNÍ SPOJENÍ:  
KOMERČNÍ BANKA, a.s., PRAHA 5  
ČÍSLO ÚČTU : 31632051/0100

**DIPONT s.r.o.**

15 -03- 2019

Došlo ..... Listy ..... 1  
Č. j. 107 Příl.: části DP

**DIPONT spol. s r.o.**

**Bc. Kateřina Brabcová, DiS.**

**Klíšská 1432/18**

**400 01 ÚSTÍ nad Labem**

VÁŠ DOPIS ZNAČKY/ZE DNE  
**754/2018 / 3.12.2018**

NAŠE ZNAČKA  
**15905/2019-242/Ma**

VYŘIZUJE/LINKA  
**Ing. V. Marušák / 212**  
**Ing. P. Dalík / 724614057**

DATUM  
**12.3.2019**

**VĚC: Přestavba silničního mostu ev.č. 12813-2 přes Trnavu v ř. km 32,030 – vyjádření správce povodí a správce toku**

Obec: **Pacov**

Kraj: **Vysočina**

Č.h.p.: **1-09-02-0500-0-00**

K.ú.: **Roučkovice**

Vodoprávní úřad: **Pacov**

ZVHM: **23-141**

Vodní útvar: **DVL\_0380 Trnava od pramene po Kejtovský potok, 65200 Krystalinikum v povodí Sázavy**

V zastoupení investora stavby, kterým je KSÚS Vysočiny, jste nám dne 18.12.2018 předložili se žádostí o stanovisko ke stavebnímu řízení rozhodující část vámi vypracované DSP akce „III/12813 Velká Chýška, most ev.č. 12813-2“ z 10/2018, zakázka č. D18003 a to včetně Povodňového a Havarijního plánu pro stavbu (PP a HP).

Předmětem záměru je celková přestavba dnešního stavebně nevyhovujícího mostu (kamenná klenba o dvou polích) přes říčku Trnavu na silnici III/12813 mezi Velkou Chýškou a Pacovem. Kilometráž mostu na toku dle Centrální evidence vodních toků MZe je 32,030.

Stávající most (kamenný klenutý o dvou polích) bude zcela zbourán a na jeho místě postaven most nový včetně spodní stavby. Nosnou konstrukci nového přemostění bude tvořit železobetonový polorám založený plošně. Odvodnění mostu je navrženo podélným a příčným sklonem pomocí odvodňovačů a skluzů do toku a na přilehlý terén. Koryto toku v místě přemostění bude opevněno v délce cca 20 m dlažbou z lomového kamene do betonu s prolomením dna. Průtočný profil mostu se podstatně zvětší.

V dané věci k DÚR/DSP z 06/2018 jsme vydali dne 3.9.2018 příslušné stanovisko a vyjádření naší zn. 46398/2018-242/Ma. K nyní předložené DSP a ke stavebnímu řízení dáváme toto vyjádření:

a) Přípomínky dané citovaným stanoviskem a vyjádřením pod body 1 ÷ 9 a 11 trvají a jsou věcí provádění stavby. Definitivní provedení napojení opevnění v profilu přemostění na stávající koryto toku bude projednáno při realizaci stavby s naším úsekovým technikem - Ing. Petr Dalík, 724614057, petr.dalik@pvl.cz.

b) PP – přepsat odstavec 2.6, nejedná se o občasný vodní tok ani propustek. Vodočet by měl být umístěn nad mostním profilem s přihlédnutím na způsob převádění vody. Sledování stavu dolní vody nepovažujeme za důležité.




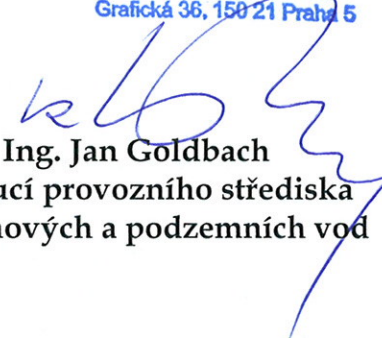


c) HP - Do Havarijního plánu bude rozšířeno spojení na Povodí Vltavy, státní podnik, o kontakt na havarijního technika závodu Dolní Vltava, kterým je Ing. Jitka Kotelenská, tel.: 602133630, jitka.kotelenska@pvl.cz. Do HP bude doplněn bod 6. - Činnost při havárii, postup při havarijním úniku ropných látek do povrchových vod: Unikne-li ropná látka do toku, je nutno urychleně vhodným prostředkem (např. nornou stěnou) přehradit cestu plovoucí vrstvě. Je nutné volit místo s klidnějším průtokem (místo bude odsouhlaseno správcem toku) a norná stěna bude nasměrována pod úhlem 45° k jednomu břehu. Soustředěný produkt je nutno odčerpávat, případně slabou vrstvu odstranit posypem sorpčního materiálu. Zhotovitel stavby je povinen mít na stavbě připravenou nornou stěnu a sorbenty. Pracovníci zhotovitele stavby musí být poučeni, jak v případě havárie postupovat.

d) Majetkoprávní vypořádání probíhá - body 13, 14 a 15.

Předloženou dokumentaci vám v příloze vracíme.

**Povodí Vltavy**  
státní podnik  
závod Dolní Vltava 18  
Grafická 36, 150 21 Praha 5

  
**Ing. Jan Goldbach**  
vedoucí provozního střediska  
povrchových a podzemních vod

Příloha: III/12813 Velká Chyška, most ev.č. 12813-2 - části DSP, PP a HP

Co: 210, 270, spis SP-2018/3680





**MĚSTSKÝ ÚŘAD PACOV**  
**ODBOR VÝSTAVBY**

NÁMĚSTÍ SVOBODY 1, 395 01 PACOV

tel. 565455111, fax. 565455133, e-mail: stavurad@mestopacov.cz

Toto rozhodnutí nabylo právní moci

dne 7.5.2019

v Pacově, dne 7.5.2019

Č.j. MP/02970/2019/Výst/KI

Spis.zn.: Výst./11369/2018/KI

Vyřizuje: Klimešová Irena, tel. 565 455 126

Pacov, dne 29.3.2019

**Krajská správa a údržba silnic Vysočiny, příspěvková organizace, Kosovská č.p. 1122/16, 586 01 Jihlava**

**ROZHODNUTÍ**  
**ÚZEMNÍ ROZHODNUTÍ**

**Výroková část:**

Městský úřad Pacov, odbor výstavby, jako stavební úřad příslušný podle § 13 odst. 1 písm. c) zákona č. 183/2006 Sb., o územním plánování a stavebním řádu (stavební zákon), ve znění pozdějších předpisů (dále jen "stavební zákon"), v územním řízení posoudil podle § 84 až 90 stavebního zákona žádost o vydání rozhodnutí o umístění stavby nebo zařízení (dále jen "rozhodnutí o umístění stavby"), kterou dne 12.10.2018 podala **Krajská správa a údržba silnic Vysočiny, příspěvková organizace, IČO 00090450, Kosovská č.p. 1122/16, 586 01 Jihlava, kterou zastupuje DIPONT s.r.o., IČO 28693094, Libouchec č.p. 505, 403 35 Libouchec. Ing. Marta Nováková** (dále jen "žadatel"), a na základě tohoto posouzení:

- I. Vydává podle § 79 a 92 stavebního zákona a § 9 vyhlášky č. 503/2006 Sb., o podrobnější úpravě územního rozhodování, územního opatření a stavebního řádu**

**rozhodnutí o umístění stavby**

**III/12813 VELKÁ CHYŠKA - MOST EV. Č. 12813-2**

(dále jen "stavba") na pozemku parc. č. 1629 (lesní pozemek), parc. č. 1638 (vodní plocha), parc. č. 1639 (trvalý travní porost), parc. č. 1640 (ostatní plocha), parc. č. 1642 (ostatní plocha), parc. č. 1655 (lesní pozemek), parc. č. 1656 (vodní plocha), parc. č. 1734 (ostatní plocha) v katastrálním území Roučkovice.

**Druh a účel umísťované stavby:** dopravní infrastruktura

- mostní konstrukce

**Umístění stavby na pozemku:**

- SO 001 Demolice mostu
- SO 101 Komunikace
- SO 181 Dopravně inženýrská opatření
- SO 201 Most ev.-č. 12813-2
- Jedná se o změnu dokončené stavby – rekonstrukce stávajícího silničního mostu. V místě bude provedena nová nosná konstrukce pro převedení silnice., jízdní pruhy budou mít šířku 2, 75 m / krajnice 0, 5 m/. Nosnou konstrukci bude tvořit železobetonová rámová konstrukce bez spodní desky, založení je navrženo plošné na základových pasech. Součástí mostu jsou železobetonová rovnoběžná křídla vetknutá do rámových stojek. Na horní desce budou vybudovány železobetonové římsy, na kterých bude osazeno zábradelní svodidlo. Přečiny z mostu na násypové těleso komunikace zajistí svahové kužely. V rámci stavby dojde k úpravě koryta na šířce potřebné pro realizaci mostního objektu.

**Vymezení území dotčeného vlivy stavby.**

- parc. č. 1629 (lesní pozemek), parc. č. 1638 (vodní plocha), parc. č. 1639 (trvalý travní porost), parc. č. 1640 (ostatní plocha), parc. č. 1642 (ostatní plocha), parc. č. 1655 (lesní pozemek), parc. č. 1656 (vodní plocha), parc. č. 1734 (ostatní plocha) v katastrálním území Roučkovice.

**II. Stanoví podmínky pro umístění stavby:**

1. Stavba bude umístěna v souladu s grafickou přílohou rozhodnutí, která obsahuje výkres současného stavu území v měřítku katastrální mapy se zakreslením stavebního pozemku, požadovaným umístěním stavby, s vyznačením vazeb a vlivů na okolí, zejména vzdáleností od hranic pozemku a sousedních staveb.
1. Pro umístění stavby a pro zpracování projektové dokumentace ke stavebnímu řízení budou splněny podmínky a závazná stanoviska, zejména pak:

*a/ Krajský úřad Kraje Vysočina, odbor životního prostředí a zemědělství, Žižkova 57, Jihlava ze dne 16.8.2018, KUJI 60618/2018, OZPZ 260/2018/Vac, ze dne 20.7.2018, KUJI 55689/2018, OŽPZ 202/2018*

- Pokud se v průběhu provádění prací vyskytnou zvláště chráněné druhy v místě dotčeném stavbou, bude proveden prostřednictvím odborně způsobilé osoby jejich šetrný odlov a přenos do jiné stavbou nedotčené části téhož toku.
- Opevnění pod mostem v korytě vodního toku musí být /včetně případných betonových prahů/ provedeno plynule tak, aby ve vodním toku nevznikaly stupně, schody či jiné migrační překážky.
- Pod mostem musí být vybudována alespoň 40 cm široké suché bermy pro umožnění migrace vydry říční, příp. dalších živočichů, přičemž musí být provedeny s plynulými náběhy na začátku a na konci bermy, tj. rovněž bez výškových stupňů.
- Upraveno bude jen nezbytné podmostí, koryto zůstane v maximální možné míře v přirozeném stavu.
- Je třeba max. omezit pohyb osob i technicky v korytě toku, je možné do koryta vjet jen na nezbytně dlouhou dobu.
- Bude zabráněno pádu stavebních materiálů a bouraných částí stávajícího mostu do koryta toku.
- Do záplavového území nebudou umístěna žádná mobilní zařízení staveniště, případné dočasné skládky inertního stavebního materiálu či materiálu z demolicí mostu, stavební technika do dobu parkování.
- Voda v toku nesmí být ohrožena látkami škodlivými vodám. Tyto látky, pokud budou skladovány v prostoru mobilního zařízení staveniště, budou zabezpečeny proti případnému úniku a úkapům, taktéž budou pravidelně z tohoto důvodu kontrolovány a zabezpečena stavební mechanika.

*b/ Krajské ředitelství Policie Kraje Vysočina, Území odbor Pelhřimov, DI, Pražská 1738, ze dne 27.6.2018, č.j.: KR PJ-64717-14-2/ČJ-2018-161706-DING*

- Stavba bude respektovat ČSN 73 6101 / Projektování silnic a dálnic/ zejména s důrazem na osazení zábradelních a ocelových svodidel.

*c/ Koordinované závazné stanovisko Městského úřadu Pacov, nám. Svobody I ze dne 5.10.2018, zn.: MP/06891/2018/02*

- závazné stanovisko orgánu ochrany zemědělského půdního fondu

- Souhlas k trvalému odnětí zemědělské půdy ze zemědělského půdního fondu / dále je ZPF/ podle § 9 odst. 1/8/ zákona o ochraně ZPF pro stavbu III/12813 Velká Chyška –most ev.č. 12813-2“ na pozemku dle KN p.č. 1639 v k.ú. Roučkovice, města Pacov.

Pozemky dle výpisu z katastru nemovitostí:

Katastrální území: Roučkovice

Obec: Pacov

Pozemek p.č.	Odnímaná výměra m <sup>2</sup>	Druh pozemku	Kód BPEJ	Třída ochrany
1639	70	Trvalý travní porost	75800	II
<b>Celkem</b>	<b>70</b>			

- Souhlas k trvalému odnětí zemědělské půdy ze ZPF se žadateli vydává za dodržení těchto podmínek:
  - Podle předběžné bilance zajistí žadatel provedení skrývky kulturních vrstev půdy v rozsahu plochy pozemku / 70 m<sup>2</sup> / na ploše dle výkresu situace / příloha č. 1 / v celkovém objemu 14 m<sup>2</sup>.
  - Do doby použití budou kulturní vrstvy půdy ukládány na složišti /deponii/ na pozemku dle KN p.č. 1639 v k.ú. Roučkovice / příloha č. 1/. Žadatel je povinen zajistit ochranu uložených kulturních vrstev půdy před znehodnocením, ztrátami, zcizením a ošetření deponie proti zaplevelení. Skrývka ornice o objemu 15 m<sup>3</sup> bud použita pro zesílení kulturní vrstvy půdy na pozemku KN p.č. 1639 v k.ú. Roučkovice.
  - Žadatel je povinen vést protokol /pracovní deník/ o činnostech souvisejících se skrývkou, přemístěním, rozprostřením, ochranou a ošetřováním či jiným využitím skrývaných kulturních vrstev půdy. V protokolu uvádí všechny skutečnosti rozhodnutého posouzení správnosti, úplnosti a účelnosti využívání těchto zemí. Na vyžádání předloží protokol /pracovní deník/ orgánu ochrany ZPF k posouzení plnění podmínek souhlasu.
  - Při provádění stavebních prací nesmí dojít ve smyslu § 3 zákona o ochraně ZPF k poškození příznivých fyzikálních, chemických a biologických vlastností půdy. Žadatel musí podle § 8 zákona o ochraně ZPF učinit taková opatření, aby zabránil úniku pevných, kapalných a plyných látek, protože tyto látky poškozují zemědělský půdní fond a jeho vegetační kryt. Souhlas k odnětí ze ZPF neopravňuje žadatele k zahájení nezemědělského využití pozemku.
  - Případná změna oproti schválenému souhlasu podléhá podle § 10 odst. 2 zákona řízení o změně rozhodnutí vydaných podle zvláštních předpisů /zákon č. 183/2006 Sb., stavební zákon, v platném znění/ a změně podmínek souhlasu k odnětí půdy ze ZPF.
  - Odvod za odnětí zemědělské půdy ze ZPF pro stavbu komunikace se podle § 11, odstavce 1/ písm. b./ **nepředepisuje.**
  - Souhlas s odnětím zemědělské půdy ze ZPF pozbývá platnosti uplynutím 3 let ode dne jeho oznámení žadateli, nestal-li se podkladem pro řízení podle zvláštních právních předpisů. Souhlas je závaznou součástí rozhodnutí nebo jiných úkonů dle zvláštních předpisů a platnost souhlasu je totožná s jejich platností. Změna podmínek souhlasu je možná při řízení o změně rozhodnutí nebo jiných úkonů vydaných dle zvláštních předpisů.
- *za úsek vodního hospodářství*
- Při realizaci stavby nesmí dojít ke znečištění podzemních a povrchových vod závadnými látkami /ropné látky, sanační materiály, nátěrové hmoty a pod/. Na stavbě musí být prostředky pro zneškodnění případné havárie. Bude zabráněno znečištění a poškození koryta toku.
  - Bude vypracován jednoduchý Havarijný plán povodňový plán. Oba plány musí být před započítím prací projednány se správcem vodního toku a schváleny vodoprávním úřadem.
  - Při provádění prací /zejména demolice, výkopové práce apod./ je nutno zabránit padání materiálu ze stavby do toku. Materiál, který by se eventuálně dostal do koryta, bude neprodleně odstraněn.
  - Výkopek a stavební materiál nesmí být skladován a ukládán tak, aby mohlo dojít k jeho splavení do koryta toku. V případě mimořádných událostí n musí být splaveniny z koryta ihned odstraněny.
  - Odvodnění mostu bude provedeno tak, aby nedocházelo ke škodám na toku a přilehlých pozemcích.
  - Pozemky dotčené stavbou / zařízení staveniště, prováděné stavby / budou uvedeny do stavu, který odpovídá jejich dnešnímu způsobu využívání.
  - Úprava opevnění koryta v prostoru pod mostem a na jeho vtoku a výtoku musí směřově i výškově navazovat na stávající koryto toku v souladu TNV 75 2102 – Úpravy potoků, případné narušené úseky koryta toku budou uvedeny do stávajícího stavu. Zához za tvrdým opevněním koryta bude proveden v pruhu šířky cca 2 m a to také na březích toku.
  - Po dobu stavebních prací musí být zajištěno neškodné předení povrchových vod protékajících místem opravovaného mostu.
  - Opevnění v prostoru přemostění zůstane ve správě investora, tzn. povinnost udržovat opevnění a dlažby v řádném technickém stavu a opravovat je.



- Zahájení a ukončení stavby bude včas oznámeno vodoprávnímu úřadu, správci povodí a správci vodního toku / úsekovému technikovi Ing. Petru Dalíkovi, tel. 724614057, email. [dalik@pvl.cz](mailto:dalik@pvl.cz).
  - Stavebník bude mít smluvně ošetřené provedení stavby se správcem toku a organizací s právem hospodařit k pozemkům dotčených stavbou tj. Povodí Vltavy .s.p., Holečkova 3117/8, Praha 5.
- *závazné stanovisko státní správy lesa*
- souhlas:
- A. podle § 14 odst. 2 lesního zákona k dotčení pozemků ve vzdálenosti do 50 m od okraje lesa u pozemků určených k plnění funkcí lesa p.č. 1628 a 1655 v k.ú. Roučkovice, město Pacov za následujících podmínek:
- Dopravu materiálu na stavbu a ze stavby provádět tak, aby na lesních porostech nedocházelo ke škodám. V případě poškození učinit bezprostředně nápravná opatření.
  - V případě úniku ropných látek učinit okamžitá opatření k zbránění poškození lesa a přírodního prostředí.
  - Na přilehlé lesní pozemky přímo nedotčené stavbou nebude ani na přechodnou dobu ukládán žádný stavební, výkopový či jiný materiál.
  - V souvislosti se stavbou nebude požadováno kácení lesních dřevin.
  - Pokud dojde k náhodnému zasypání kmenů stromů, bude výkopek odstraněn ručně.
  - O zahájení prací ve vzdálenosti do 50 m od lesa bude stavebník informovat orgán státní správy lesa s předstihem nejméně 15 dní.
- B. podle § 14 odst. 2 lesního zákona k dotčení lesních pozemků p.č. 1629 a 1655 v k.ú. Roučkovice města Pacov. Dotčení spočívá v trvalém a dočasném záboru lesního půdního fondu v souvislosti se stavbou III/12813 Velká Chyška –most ev. Č. 12813-2 . Pozemky trvale odnímané, budou sloužit k umístění stavby. Pozemky dočasné odnímané, budou sloužit k technickým a manipulačním účelům. Dotčení lesních pozemků je možné za následujících podmínek:
- Zařízení staveniště bude mimo lesní pozemek.
  - Pojezd technicky bude probíhat tak, aby nemohlo dojít k poškození lesa / mimo dočasný zábor/.
  - V souvislosti se stavbou nebudou káceny lesní dřeviny za hranici vytyčení stavby. Stavebník vyzve orgán státní správy lesa k provedení kontroly ve fázi dokončení přípravy staveniště /vytěžení dřevin v místě stavby /.
  - V případě, že dojde k úniku ropných látek z techniky, bude postupováno podle vodoprávním úřadem schváleného havarijního plánu na dobu výstavby.
  - Před vydáním stavebního povolení požádá stavebník o vydání rozhodnutí o povolení dočasného a trvalého odnětí z lesního půdního fondu. Před nabytím právní moci o povolení dočasného a trvalého odnětí nelze zahájit odlesnění. Stavebník přizve správní orgán k předání staveniště či zahájení stavby
- *za odbor dopravy*
- Případné omezení provozu nutno projednat s Policií ČR DI, Pelhřimov a požádat MěÚ Pacov, odbor dopravy a o stanovení přechodné úpravy provozu na dotčené komunikace.
  - Pro umístění nového dopravního značení je nutno požádat MěÚ Pacov, odbor dopravy, o stanovení místní úpravy provozu na dotčené komunikace po předchozím vyjádření Policie ČR DI Pelhřimov.
  - Příslušným speciálním stavebním úřadem pro stavby pozemních komunikací je MěÚ Pacov, odbor dopravy. Projektová dokumentace ke stavebnímu řízení musí být zpracována projektantem se zaměřením na dopravní stavby a mosty.
  - Požadujeme a upravit návrh objízdné trasy při uzavírce sil. III/12813: vzhledem k dlouhodobé uzavírce sil. III/12713 nesouhlasíme s vedením objízdné trasy pro osobní automobily po místní komunikaci Samšín - Velká Chyška - tato komunikace vzhledem k šířkovému uspořádání není vhodná pro vedení objízdné trasy. Souhlasíme pouze s vedením objízdné trasy po této komunikaci pro veřejnou linkovou osobní dopravu. Navrhujeme, aby objízdná trasa pro osobní a nákladní automobily byla totožná.

**d/ Město Pacov, nám. Svobody 320 ze dne 17.8.2018, č.j.: MP/09216/2018**

- Před vydáním stavebního povolení musí být vydáno povolení na výjimečné kácení dřevin rostoucí mimo les, podle § 8 zákona ČNR č. 114/1992 Sb., o ochraně přírody a krajiny ve znění pozdějších předpisů a vyhlášky MŽP ČR č. 395/1992 Sb., kterou se provádějí některá ustanovení zák. 114/1992 Sb.,
- Projektová dokumentace ke stavebnímu řízení bude předložena ke stanovení podmínek pro provádění stavby a dotčení pozemků ve vlastnictví města.

**e/ Povodí Vltavy, závod Dolní Vltava, Grafická 36 ze dne 3.9.2018, zn.: 46398/2018-242/Ma**

- Povodí Vltavy nenese odpovědnost za škody způsobené průchodem velkých vod a ledů na dané stavbě. Zhotovitel stavby bude průběžně sledovat vodní stavy a bude ve spojení s povodňovou komisí obce s rozšířenou působností Pacov. Pro realizaci stavby bude vypravován jednoduchý Havarijní a Povodňový plán.
- Stavebník vyzve Povodí Vltavy, s.p. k uzavření smluvního vztahu, kterým budou sjednány podmínky pro umístění a užívání stavby na pozemcích v právu hospodařit Povodí Vltavy, s.p. a tento vztah bude uzavřen do vydání rozhodnutí o provedení stavby.
- Výzva k uzavření smluvního vztahu, doložená situací, zákresem záboru do katastrální mapy, seznamem dotčených pozemků v právu hospodařit Povodí Vltavy, s.p. /pokud je zábor pozemku po dobu výstavy odlišný od záboru trvalého charakteru / i služebnost/, tak je třeba uvést rozsah obou záborů a zábor je nutno uvést včetně vyznačení případného umístění zařízení staveniště a včetně meziskládky vytěžené zeminy/, předpokládanou výměrou záboru v m<sup>2</sup>, účelem záboru se specifikací staveb a objektů na něm umístěných, termínem zahájení a ukončení prací na pozemcích, platným stanoviskem a dále dle stanoviska, bude doručena v dostatečném časovém předstihu na Povodí Vltavy, s.p., závod Dolní Vltava, majetkové odd., Grafická 36, Praha 5.

**f/ Lesy ČR, Humpolecká 2165, Pelhřimov ze dne 3.8.2018, č.j.: 191/1486/2018**

- Stavebník je povinen co nejvíce šetřit majetek, ke kterému mají LČR s.p. právo hospodařit.
- Mimo zabrané části pozemku nesmí dojít ke kácení nebo poškození stromů, k řezání či olamování větví ani poškozování kořenů /výkopové práce v okolí kořenů o průměru větším než 3 m je nutné provádět ručně.
- Na lesní pozemky mimo zabrané části nesmí být ukládán žádný stavební, výkopový či jiný materiál, a to ani na přechodnou dobu.
- Vjezd stavební techniky na lesní pozemky mimo zabrané části je nepřipustný.
- Před započítím stavby je investor stavby povinen vypořádat majetkoprávní vztahy k dotčeným pozemkům uzavřením nájemní, resp. Kupní smlouvy s Lesy ČR, s.p.

Účastníci řízení podle § 27 odst. 1 správního řádu, na něž se vztahuje rozhodnutí správního orgánu:

Krajská správa a údržba silnic Vysočiny, Marie Janoušová, Město Pacov, Povodí Vltavy, Česká republika - Lesy České republiky, s.p.

**Odůvodnění:**

Dne 12.10.2018 podal žadatel žádost o vydání rozhodnutí o umístění stavby. Protože žádost nebyla úplná a nebyla doložena všemi podklady a závaznými stanovisky potřebnými pro její řádné posouzení, byl žadatel dne 19.10.2018 vyzván k doplnění žádosti a řízení bylo přerušeno. Žádost byla doplněna dne 25.1.2019.

Stavební úřad oznámil zahájení územního řízení známým účastníkům řízení, veřejnosti a dotčeným orgánům. Současně podle ustanovení § 87 odst. 1 stavebního zákona upustil od ústního jednání, protože mu byly dobře známy poměry v území a žádost poskytovala dostatečný podklad pro posouzení záměru, a stanovil, že ve lhůtě do 15 dnů od doručení mohou účastníci řízení uplatnit své námitky a dotčené orgány svá závazná stanoviska.

Stavební úřad v provedeném územním řízení přezkoumal předloženou žádost, projednal ji s účastníky řízení, veřejností a dotčenými orgány a zjistil, že jejím uskutečněním nejsou ohroženy zájmy chráněné stavebním zákonem, předpisy vydanými k jeho provedení a zvláštními předpisy. U umístění záměru na

výše uvedených pozemcích je v souladu s platným Územním plánem Pacov i v souladu s relevantními cíli a úkoly územního plánování stanovenými v § 18 a 19 stavebního zákona. Záměr je umístěn v nezastavěném území v ploše s rozdílným způsobem využití plochy pro dopravní infrastrukturu /DI – silnice, komunikace, železnice/. V hlavním využití této plochy jsou mimo jiné obslužné komunikace vybrané: území pro silnice III. Třídy, místní komunikace III. Třídy – vybrané, jimiž jsou veřejné přístupné komunikace zařazené do hlavní dopravní struktury obce funkční skupiny C. Vzhledem k tomu, že se jedná o stavbu dopravní infrastruktury, která bude umístěna v téměř stejné poloze jako stávající most, není nutné stavbu posuzovat z hlediska urbanistických požadavků na využívání prostorového uspořádání území s ohledem na jeho charakter. Umístění stavby je v souladu se schválenou územně plánovací dokumentací a vyhovuje obecným požadavkům na výstavbu.

Stanoviska sdělili:

- VODAK Humpolec s.r.o., Pražská 544 ze dne 8.3.2018, j.č. C/159/18/899
- Krajský úřad Kraje Vysočina, odbor životního prostředí a zemědělství, Žižkova 57, Jihlava ze dne 16.8.2018, KUJI 60618/2018, OZPZ 260/2018/Vac, ze dne 20.7.2018, KUJI 55689/2018, OZPZ 202/2018
- Krajské ředitelství Policie Kraje Vysočina, Územní odbor Pelhřimov, DI, Pražská 1738, ze dne 27.6.2018, č.j.: KRPJ-64717-14-2/ČJ-2018-161706-DING
- Krajská Hygienická stanice Kraje Vysočina s e sídlem v Jihlavě, Pražská 127 ze dne 9.7.2018, zn.: KHSV/13747/2018/PE/HOK/Kri
- Hasičský záchranný sbor Kraje Vysočina, územní odbor Pelhřimov, Požárnícká 1240 ze dne 26.7.2018, č.j.: HSJI-3563-2/PE-2018
- Městský úřad Pacov, odbor výstavby, nám. Svobody 1 ze dne 10.7.2018, č.j.: MP/07410/2018/Výst/St
- Koordinované závazné stanovisko Městského úřadu Pacov, nám. Svobody 1 ze dne 5.10.2018, zn.: MP/06891/2018/02
- Město Pacov, nám. Svobody 320 ze dne 17.8.2018, č.j.: MP/09216/2018
- Povodí Vltavy, závod Dolní Vltava, Grafická 36 ze dne 3.9.2018, zn.: 46398/2018-242/Ma
- Lesy ČR, Humpolecká 2165, Pelhřimov ze dne 3.8.2018, č.j.: 191/1486/2018
- Ministerstvo obrany ČR, Sekce nakládání s majetkem, odbor ochrany územních zájmů, Tychonova 1, Praha 6 ze dne 18.4.2018, sp.zn.: 37809/2018-1150-OÚZ-ČB
- E.ON Servisní s.r.o., F.A. Gerstnera 2151/6, České Budějovice ze dne 5.3.2018, zn.: M18416-16236935
- Česká telekomunikační infrastruktura a.s., Olšanská 268/6, Praha 3 ze dne 5.3.2018, č.j.: 553487/18

Stavební úřad zajistil vzájemný soulad předložených závazných stanovisek dotčených orgánů vyžadovaných zvláštními předpisy a zahrnul je do podmínek rozhodnutí.

Stavební úřad rozhodl, jak je uvedeno ve výroku rozhodnutí, za použití ustanovení právních předpisů ve výroku uvedených.

Účastníci řízení:

a/ podle § 85 odst. 1 písm a/ stavebního zákona : Město Pacov

b/ podle § 85 odst. 2 písm. a/ stavebního zákona : Marie Janoušová, Povodí Vltavy, státní podnik, státní podnik, Česká republika - Lesy České republiky, s.p.

c/ podle § 85 odst. 2 písm.b/ stavebního zákona: František Štěpánek, Hana Rubešová, Jakub Rubeš, Ing. Karel Kumžák

Vypořádání s návrhy a námitkami účastníků:

- Námitkám p. Marie Kumžákové bytem Cerhenická 435/16, Praha 10 a paní Hany Rubešové, bytem V lomu 53, Olešky, 251 68 Radějovice, která se týká změny ve vlastnictví parc.č. 1641 k.ú. Roučkovice **se vyhovuje**. Vlastníci výše uvedené parcely byli zahrnuti do okruhu účastníků řízení podle § 85 odst. 2 písm.b/ stavebního zákona, jako osoba, jejichž vlastnické nebo jiné věcné právo k sousedním stavbám anebo sousedním pozemkům nebo stavbám na nich **může** být územním

rozhodnutím přímo dotčeno. Dle předložené projektové dokumentace není předpoklad, že se stavba mostu výše uvedeného pozemku přímo dotkne. Na základě vznesených námitek byli výše uvedení účastníci řízení během územního řízení změněni dle skutečnosti.

- Z důvodu úmrtí p. Štěpánka Františka, posledně bytem Velká Chyška 62 bude územní rozhodnutí doručeno podle § 25 odst. 1 správního řádu jako osobám neznámého pobytu nebo sídla a osobám, jimž se prokazatelně nedaří doručovat, jakož i osobám, které nejsou známy, doručeno veřejnou vyhláškou.

Vypořádání s vyjádřeními účastníků k podkladům rozhodnutí:

- Účastníci se k podkladům rozhodnutí nevyjádřili.

#### **Poučení účastníků:**

Proti tomuto rozhodnutí se lze odvolat do 15 dnů ode dne jeho oznámení k odboru územního plánování a stavebního řádu Krajského úřadu Kraje Vysočina podáním u zdejšího správního orgánu.

Odvolání se podává s potřebným počtem stejnopisů tak, aby jeden stejnopis zůstal správnímu orgánu a aby každý účastník dostal jeden stejnopis. Nepodá-li účastník potřebný počet stejnopisů, vyhotoví je správní orgán na náklady účastníka. Odvoláním lze napadnout výrokovou část rozhodnutí, jednotlivý výrok nebo jeho vedlejší ustanovení. Odvolání jen proti odůvodnění rozhodnutí je nepřipustné.

Stavební úřad po dni nabytí právní moci územního rozhodnutí doručí žadateli stejnopis písemného vyhotovení územního rozhodnutí opatřený doložkou právní moci spolu s ověřenou grafickou přílohou, stejnopis písemného vyhotovení územního rozhodnutí opatřený doložkou právní moci doručí, jde-li o stavby podle § 15 nebo 16 stavebního zákona, také stavebnímu úřadu příslušnému k povolení stavby.

Rozhodnutí má podle § 93 odst. 1 stavebního zákona platnost 2 roky. Podmínky rozhodnutí o umístění stavby platí po dobu trvání stavby či zařízení, nedošlo-li z povahy věci k jejich konzumaci.



#### **Poplatek:**

Správní poplatek podle zákona č. 634/2004 Sb., o správních poplatcích se nevyměřuje.

#### **Obdrží:**

navrhovatelé (stavebník)

Krajská správa a údržba silnic Vysočiny, příspěvková organizace, IDDS: 3qdn8g  
DIPONT s.r.o., IDDS: ye7y4jn

účastníci územního řízení:

Marie Janoušová, Na Podskalí č.p. 282, 394 26 Lukavec u Pacova  
Město Pacov, IDDS: xbtbhcm

Povodí Vltavy, státní podnik, státní podnik, IDDS: gg4t8hf

Česká republika - Lesy České republiky, s.p., Krajské ředitelství Jihlava, IDDS: e8jcfns

František Štěpánek, Velká Chyška č.p. 62, 394 28 Velká Chyška – doručeno veřejnou vyhláškou.

Hana Rubešová, V lomu č.p. 53, Radějovice-Olešky, 251 68 Kamenice

Jakub Rubeš, Čenětice č.p. 23, Křížkový Újezdec, 251 68 Kamenice

Ing. Karel Kumžák, nám. Přátelství č.p. 2802/3, 390 05 Tábor 5

dotčené orgány

Ministerstvo obrany ČR, Sekce nakládání s majetkem, odbor ochrany územních zájmů, IDDS: hjyaavk

Městský úřad Pacov, odbor životního prostředí a památkové péče, IDDS: xbtbhcm

Městský úřad Pacov, odbor výstavby - úřad územního plánování, IDDS: xbtbhcm



Městský úřad Pacov, odbor dopravy, IDDS: xbtbhcm

Hasičský záchranný sbor Kraje Vysočina, územní odbor Pelhřimov, IDDS: nttaa7v

Krajská hygienická stanice Kraje Vysočina se sídlem v Jihlavě, územní pracoviště Pelhřimov, IDDS: sf3iu8q

Krajské ředitelství policie Kraje Vysočina, Územní odbor Pelhřimov, Dopravní inspektorát, IDDS: x9nhpte

Krajský úřad Kraje Vysočina, Odbor životního prostředí a zemědělství, IDDS: ksab3eu

.....Toto rozhodnutí musí být zveřejněno nejméně 15 dnů .....  
na úřední desce Městského úřadu Pacov, zároveň je toto rozhodnutí zveřejněno na elektronické desce  
Městského úřadu Pacov.

Účinky doručení nastávají posledním dnem 15 denní lhůty, po kterou bylo rozhodnutí zveřejněno na  
úřední desce.

.....po sejmutí z úřední desky odstránit a zaslat zpět.....

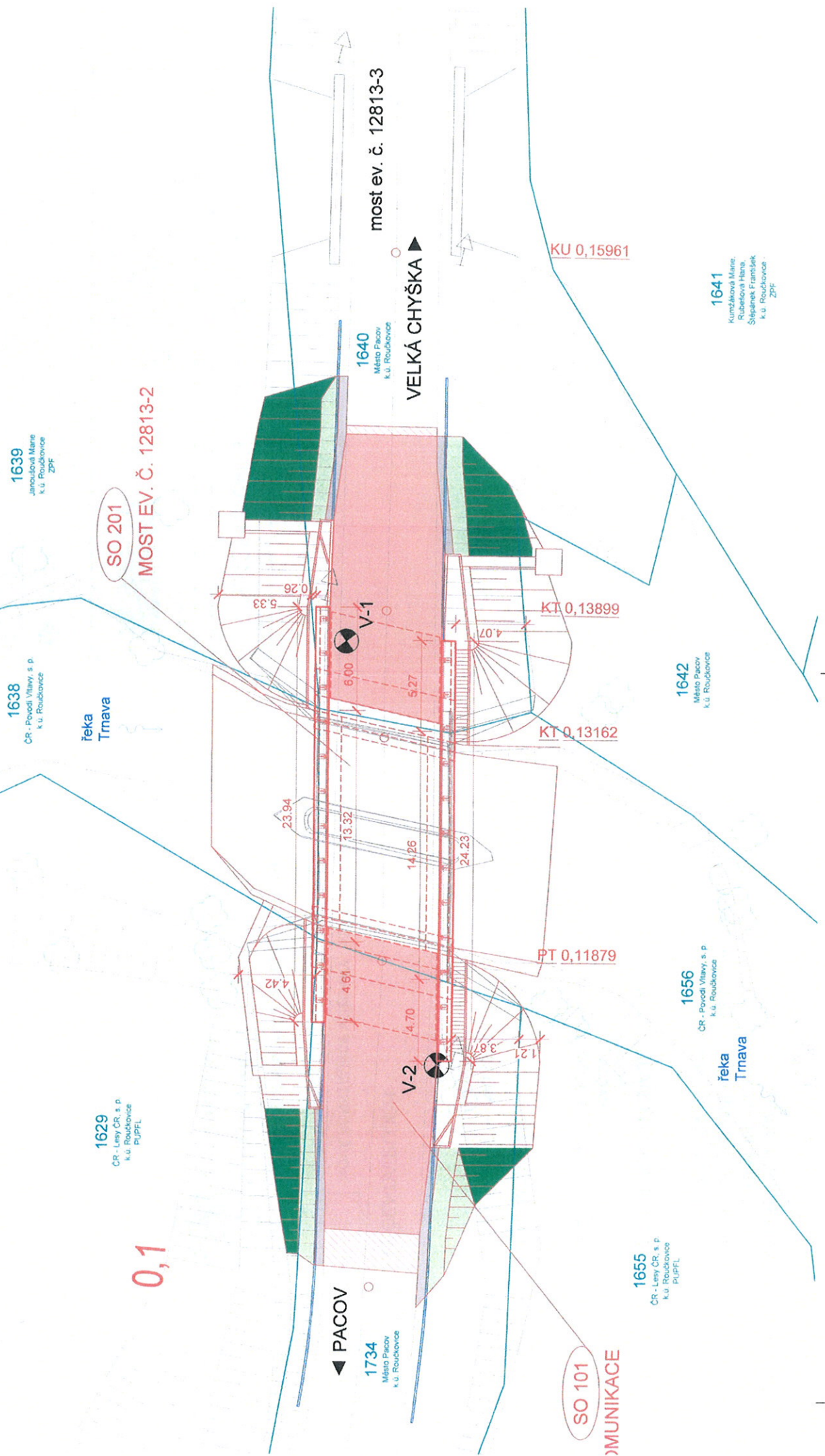
Území rozhodnutí ze dne 29.3.2019, Č.j. MP/02970/2019/Výst/KI, Spis.zn.: Výst./11369/2018/KI

Vyvěšeno dne.....

Sejmuto dne.....

Razítko orgánu a podpis oprávněného zástupce, který potvrzuje vyvěšení a sejmutí rozhodnutí.

SITUACE M 1:200



OBJEKTY STAVBY  
SO 101 KOMUNIKACE  
SO 181 DOPRAVNĚ INŽENÝRSKÁ OPATŘENÍ  
SO 201 MOST EV. Č. 12813-2

IDENTIFIKAČNÍ ÚDAJE ÚZEMÍ

kraj: VYSOČINA  
obec: PACOV  
katastrální území: ROUČKOVICE

LEGENDA ČAR:

KATASTR  
SLUČKY

LEGENDA PLOCH:

NOVÁ KONSTRUKCE VOZOVKY - ASFALTOVÝ POVRCH

ASFALTOVÝ POVRCH - NAPOJENÍ NA STÁVAJÍCÍ STAV

NEZPEVNĚNÁ KRAJNICE - DRCENÝ MATERIÁL

NEZPEVNĚNÁ KRAJNICE - ZELENĚ

VYROVNÁNÍ NA STÁVAJÍCÍ TERÉN - ZELENĚ

SOUŘADNICOVÝ SYSTÉM: S-JTSK  
VÝŠKOVÝ SYSTÉM: Bpv




STAVBA:

III/12813 Velká Chýška, most ev. č. 12813-2

OBJEDNATEL:



Krajská správa a údržba  
silnic Vysočiny, p. o.  
Kosovská 1122/16  
586 01 Jihlava

 <b>dipont</b>	DIPONT s.r.o. projektová a inženýrská činnost Klíšská 1432/18, 400 01 Ústí nad Labem, CZ E: dipont@dipont.cz T: 00420 475 201 724		Zakázka: D18003	Datum: 06/2018
	ODP. PROJEKTANT STAVBY ING. MICHAL BERNÁT	VYPRACOVAL ING. MICHAL BERNÁT	TECHNICKÁ KONTROLA ING. PETR NOVÁK	Účel PD: Měřítko: Formát: 1: 200 5x44
STAVBA:		Část: C.2 Parté: 1		
PŘÍLOHA:		III/12813 Velká Chýška, most ev. č. 12813-2 KOORDINAČNÍ SITUAČNÍ VÝKRES		

KRAJSKÝ ÚŘAD KRAJE VYSOČINA  
Odbor dopravy a silničního hospodářství  
Žižkova 57, 587 33 Jihlava, Česká republika  
tel.: 564 602 235, e-mail: [posta@kr-vysocina.cz](mailto:posta@kr-vysocina.cz)

DIPONT s.r.o.  
Klíšská 1432/18  
400 01 Ústí nad Labem

Váš dopis značky/ze dne

6. srpna 2019

Číslo jednací

KUJI 62156/2019

Vyřizuje/telefon

Ing. Ludmila Blahoudková  
564 602 191  
[blahoudkova.l@kr-vysocina.cz](mailto:blahoudkova.l@kr-vysocina.cz)

V Jihlavě dne

8. srpna 2019

**Vyjádření k objízdné trase autobusů k projektové dokumentaci „III/12813 Velká Chyška – most ev. č. 12813-2, část 42“**

Dobrý den,

Krajský úřad Kraje Vysočina, odbor dopravy a silničního hospodářství obdržel dne 7. 8. 2019 prostřednictvím datové schránky Žádost o závazné stanovisko ke stavebnímu řízení stavby „III/12813 Velká Chyška – most ev. č. 12813-2, část 42“.

Z hlediska dopravní obslužnosti souhlasíme s uzavírkou III/12813 Velká Chyška – most a navrhujeme následující objízdnou trasu pro vozidla VLOD.

Vozidla VLOD budou vedeny z Pacova – **dále II/129 – Samšín – MK Velká Chyška** – dále v původní trase.

V předmětném úseku v současné době provozují veřejnou dopravu dopravci ICOM transport a.s. a ČSAD Benešov s.r.o.

Vlivem uzavírky dojde k přemístění zastávek, a to:

Pro linku 350760 budou dočasně přemístěny zastávky Pacov,,škola Za branou sídl.; Pacov,,Jetřichovská ul.kříž.; Pacov,,ČSAD; Pacov,,Hrádek statek a Pacov,,Hrádek SOMPO na zastávku Pacov,,Poláček.

Pro linku 350920 budou dočasně přemístěny zastávky Pacov,,ČSAD; Pacov,,Hrádek statek a Pacov,,Hrádek SOMPO na zastávku Pacov,,Poláček.

Dopravní úřad požaduje, aby žadatel o povolení uzavírky a nařízení objížďky předložil ve lhůtě minimálně **30 dnů** před zahájením stavební akce žádost o souhlas s dočasným přemístěním zastávek.

Na místní komunikaci, po které bude vedena objízdná trasa autobusů, požadujeme umístit značku zákaz vjezdu mimo bus a dopravní obsluhu.

Vedení jednotlivých linek a časové polohy se do doby realizace stavebních prací mohou měnit, a tím i objízdné trasy a jednotliví dopravci. V případě jakýchkoli změn nás neváhejte prosím kontaktovat pro zajištění dopravní obslužnosti.

S pozdravem

Ing. Hana Strnadová  
vedoucí odboru dopravy a silničního hospodářství



CL

Lesy České republiky, s.p.  
SVO 080 Přemyslova 1106/19, Nový Hrádek-Čadová  
IČ: 42196451, DIČ: CZ42196451  
Lesní správa Pelhřimov  
Humpolecká 2165, 393 01 Pelhřimov

ČR - Povodí Vltavy, s. p.  
k.ú. Roučkovice

Janoušová Marie  
k.ú. Roučkovice  
ZPF

Ing. Rudolf Švec  
lesní správce LS Pelhřimov

1629

ČR - Lesy ČR, s. p.  
k.ú. Roučkovice  
PUPFL

P. GWT s.r.o.	
2 1 -08- 2018	
Děle	usl/
Č. j.	Průj.

řeka  
Tnava

SO 201

MOST EV. Č. 12813

0,1

◀ PACOV

1734

Město Pacov  
k.ú. Roučkovice

V-2

V-1

PT 0,11879

KT 0,13162

KT 0,13899

1655

ČR - Lesy ČR, s. p.  
k.ú. Roučkovice  
PUPFL

1656

ČR - Povodí Vltavy, s. p.  
k.ú. Roučkovice

1642

Město Pacov  
k.ú. Roučkovice

101

ACE





# MĚSTO PACOV

náměstí Svobody 320, 395 01 Pacov, IČ: 00248789  
[www.mestopacov.cz](http://www.mestopacov.cz) • [podatelna@mestopacov.cz](mailto:podatelna@mestopacov.cz) • tel. 565 455 111 • fax. 565 455 155

Č.J.: MP/10639/2019

Vyřizuje: Tomáš Kocour, e-mail: [kocour@mestopacov.cz](mailto:kocour@mestopacov.cz), tel.: 565 455 163

V Pacově dne 3.9.2019

DIPONT s.r.o.  
projektová a inženýrská činnost  
Klíšská 1432/18  
400 01 Ústí nad Labem




Vyjádření k dokumentaci k stavebnímu řízení, kterou vypracoval ing. ing. Martin Plšek na stavbu „III/12813 Velká Chyška – most ev. č. 12813-2“ dále jen stavba v katastrálním území Roučkovice.

Investor akce:

Krajská správa a údržba silnic Vysočiny  
příspěvková organizace  
Kosovská 16  
586 01 JIHLAVA

Město Pacov souhlasí s vydáním stavebního povolení za níže uvedených podmínek:

- Kácení dřevin zajistí a provede na vlastní náklady investor akce, přičemž pokácený strom zůstane i nadále v majetku města Pacov a bude uložen na místo, které město Pacov určí.
- Jako kompenzaci za pokácený strom požadujeme provést výsadbu na námi určeném místě v počtu 3kusů a to v druhové skladbě dub, lípa, javor – vysokokmeny s korunou založenou v podchodné výšce min 160 – 180 cm nad zemí, s obvodem kmínku min 16-18cm . U nově vysazených stromů musí být zajištěna následná péče po dobu minimálně 2 let.
- Před zahájením stavby bude provedeno vlastníkem - městem Pacov, odborem investičním předání dotčených pozemků, o kterém bude sepsán písemný zápis a provedena fotodokumentace stávajícího stavu.
- Po realizaci stavby a po provedení konečné úpravy povrchu bude provedeno předání dotčených pozemků vlastníkovi - městu Pacov, odboru investičnímu, o kterém bude sepsán písemný zápis

  
Tomáš Kocour  
místostarosta



**MĚSTSKÝ ÚŘAD PACOV**  
**ODBOR ŽIVOTNÍHO PROSTŘEDÍ A PAMÁTKOVÉ PÉČE**  
NÁMĚSTÍ SVOBODY 1, 395 01 PACOV  
tel. 565455134, 565455111, fax. 565455133, e-mail: [pejsa@mestopacov.cz](mailto:pejsa@mestopacov.cz)

---

Č.j.: MP/08787/2019/ŽP

Zn.: MP/11935/2018/05

Oprávněná úřední osoba : Ing. Otakar Pejša

Telefon : 565455136

**Kraj Vysočina, se sídlem Žižkova 57, 587 33 Jihlava, IČO 70890749, ID: ksab3eu**  
**Krajská správa a údržbou silnic Vysočiny, IČO 00090450, se sídlem Kosovská 1122/16,**  
**586 01 Jihlava 1, ID: 3qdn8g**  
**DIPONT s. r. o. se sídlem Libouchec 505, IČO 28693094, ID: ye7y4jn**  
**Lesy České republiky, s. p., Přemyslova 1106/19, 500 08 Nový Hradec Králové, IČ**  
**42196451, ID: e8jcfsn**

Pacov 18. července 2019

### **Sdělení**

Městský úřad Pacov, odbor životního prostředí a památkové péče, jako orgán státní správy lesů příslušný podle § 48 zákona č. 289/1995 Sb., o lesích a o změně a doplnění některých zákonů v platném znění (dále jen „lesní zákon“), místně příslušný podle § 11 zák. č. 500/2004 Sb., správní řád ve znění pozdějších předpisů sděluje na základě žádosti adresáta následující:

Rozhodnutí č. j. MP/11935/2018/ŽP/, Zn.: MP/11935/2018/04 ze dne 29. 5. 2019, kterým se trvale a dočasně odnímají pozemky z pozemků určených k plnění funkcí lesa v souvislosti se stavbou „III/12813 Velká Chyška most ev. č. 12813-2“, nabylo právní moci dne 16. července 2019 a je vykonatelné týž dnem.

**Poplatníka (Kraj Vysočina) upozorňujeme na povinnost do 30 dnů zaplatit poplatek za trvalé odnětí na účet Celního úřadu Jihlava č. 8766-17725681/0710, konstantní symbol 1148, variabilní symbol 70890749 (IČ žadatele) a za dočasné odnětí do konce každého roku, kdy odnětí trvá na účet Celního úřadu Jihlava č. 8758-17725681/0710, konstantní symbol 1148, variabilní symbol 70890749 (IČ žadatele).**

**Ing. Otakar P e j š a**

vedoucí odboru životního prostředí a památkové péče



**MĚSTSKÝ ÚŘAD PACOV**  
**ODBOR ŽIVOTNÍHO PROSTŘEDÍ A PAMÁTKOVÉ PÉČE**  
**NÁMĚSTÍ SVOBODY 1, 395 01 PACOV**

tel. 565455136, 565455111, fax. 565455133, e-mail: pejsa@mestopacov.cz

Č.j.: MP/11935/2018/ŽP/

Zn.: MP/11935/2018/04

Oprávněná úřední osoba : Ing. Otakar Pejša

Telefon : 565455136

Pacov, dne 29. května 2019

## **R O Z H O D N U T Í**

Městský úřad Pacov, odbor životního prostředí a památkové péče, jako orgán státní správy lesů příslušný podle § 48 odst. 1 zákona č. 289/1995 Sb., o lesích a o změně a doplnění některých zákonů v platném znění (dále jen „lesní zákon“) ve znění pozdějších předpisů, místně příslušný podle § 11 zák. č. 500/2004 Sb., správní řád ve znění pozdějších předpisů (dále jen „správní řád“) vydává následující rozhodnutí:

## **V Ý R O K**

**1. povoluje** pro stavbu „**III/12813 Velká Chyška most ev. č. 12813-2**“ v souladu s § 13 odst. 1 a § 16 odst. 1, 2 lesního zákona, dočasné odnětí těchto pozemků určených k plnění funkcí lesa

<b>Kat. území</b>	<b>Parcelní číslo</b>	<b>Plocha (m<sup>2</sup>)</b>	<b>Období</b>
Roučkovice	1629	60	4/2020 -4/2021
Roučkovice	1655	60	4/2020 -4/2021

Dočasné odnětí se povoluje, jak je uvedeno na dobu **od 1. 4. 2020 do 30. 4. 2021.**

**2. ukládá** v souladu s § 16 odst. 2 písm. d) a f) zákona o lesích žadateli, Kraji Vysočina, se sídlem Žižkova 57, 587 33 Jihlava, IČO 70890749, zastoupeným na základě zřizovací listiny Krajskou správou a údržbou silnic Vysočiny, IČO 00090450 se sídlem Kosovská 1122/16

586 01 Jihlava 1, zastoupenou společností DIPONT s. r. o. se sídlem Libouchec 505, IČO 28693094 (dále jen Kraj Vysočina) tato opatření v zájmu ochrany pozemků určených k plnění funkcí lesa:

- s odlesňováním (mimořádnou těžbou - § 2 písm. o) zákona o lesích nesmí být započato dříve, než rozhodnutí a povolení správních orgánů nabydou právní moci,
- po skončení výstavby uvést dočasně odňaté pozemky do řádného stavu a zalesnit je,
- dodržovat základní povinnosti ochrany pozemků určených k plnění funkcí lesa uvedené v § 13 lesního zákona,
- provozem stavby nesmí být dotčeny ani poškozeny okolní pozemky určené k plnění funkcí lesa a porosty na nich rostoucí, rovněž nesmí být na okolních lesních pozemcích ukládány jakékoliv materiály.

### 3. stanovuje

v souladu s § 17 zákona o lesích žadateli, Kraji Vysočina **poplatek za dočasné odnětí** pozemků určených k plnění funkcí lesa ve výši

**152,- Kč** (slovy:stopadesátdva korun českých) za 11 měsíců dočasného odnětí (tj. na období od 1. 4. 2020 do 30. 4. 2021).

Kat. území	Plocha (m <sup>2</sup> )	Období	Poplatek (Kč/rok)	SFŽP 60% (Kč/rok)	Obec 40% (Kč/rok)
Roučkovice	120	od 1. 4. 2020 do 30. 4. 2021	140		
Poplatek za rok 2020 poplatek za 9 měsíců			105	63	42 město Pacov
Poplatek za rok 2021 poplatek za 4 měsíce			47	28	19 Město Pacov

Žadatel uhradí poplatek ve smyslu § 18 odst. 1 zákona o lesích na účet Celního úřadu pro Kraj Vysočina č. 8758-17725681/0710, konstantní symbol 1148, variabilní symbol 70890749 (IČ žadatele), a to nejpozději do konce kalendářního roku, v němž odnětí trvá.

Nebude-li poplatek zaplacen v plné výši nejpozději v den splatnosti, je žadatel povinen ve smyslu ustanovení § 18 odst. 3 zákona o lesích zaplatit za každý den prodlení penále ve výši 0,1% z nezaplacené částky, a to počínaje dnem následujícím po dni splatnosti až do dne zaplacení včetně.

#### 4. povoluje

v souladu s ustanovením § 13 odst. 1 trvalé odnětí pozemků určených k plnění funkcí lesa – lesních pozemků a to:

Kat. území	Parcelní číslo	Plocha (m <sup>2</sup> )	Období
Roučkovice	1629	60	Trvalé
Roučkovice	1655	10	Trvalé

#### 5. stanovuje

v souladu s § 17 zákona o lesích žadatel, Kraji Vysočina poplatek za trvalé odnětí pozemků plnění funkcí lesa ve výši 4 070,- Kč (slovy: čtyřtisícesedmdesát korun českých).

Z poplatku připadá 40 % obci, v jejímž katastrálním území dochází k odnětí, a 60 % Státnímu fondu životního prostředí podle níže uvedené tabulky.

Kat. území	Plocha (m <sup>2</sup> )	Období	Poplatek (Kč)	SFŽP 60% (Kč)	Obec 40% (Kč)
Roučkovice obec – město Pacov	70	trvalé	4070	2 442	1628

Žadatel uhradí poplatek ve smyslu § 18 odst. 1 zákona o lesích na účet Celního úřadu pro Kraj Vysočina č. 8766-17725681/0710, konstantní symbol 1148, variabilní symbol 70890749 (IČ žadatele), a to nejpozději do 30 dnů ode dne nabytí právní moci tohoto rozhodnutí.

Nebude-li poplatek zaplacen v plné výši nejpozději v den splatnosti, je žadatel povinen ve smyslu ustanovení § 18 odst. 3 zákona o lesích zaplatit za každý den prodlení penále ve výši 0,1% z nezaplacené částky, a to počínaje dnem následujícím po dni splatnosti až do dne zaplacení včetně.

**Účastníkem tohoto řízení dle § 27 odst. 1 správního řádu je:**

Kraj Vysočina, se sídlem Žižkova 57, 587 33 Jihlava, IČO 70890749, zastoupený na základě zřizovací listiny Krajskou správou a údržbou silnic Vysočiny, IČO 00090450 se sídlem Kosovská 1122/16, 586 01 Jihlava 1, zastoupenou společností DIPONT s. r. o. se sídlem Libouchec 505, IČO 28693094

Lesy České republiky, s. p., Přemyslova 1106/19, 500 08 Nový Hradec Králové, IČ 42196451



## ODŮVODNĚNÍ

Dne 26. listopadu 2018 obdržel MěÚ Pacov, odbor ŽP a PP žádost Kraje Vysočina, se sídlem Žižkova 57, 587 33 Jihlava, IČO 70890749, zastoupeným na základě zřizovací listiny Krajskou správou a údržbou silnic Vysočiny, IČO 00090450 se sídlem Kosovská 1122/16, 586 01 Jihlava 1, zastoupenou společností DIPONT s. r. o. se sídlem Libouchec 505, IČO 28693094 o trvalé a dočasné odnětí lesních pozemků identifikovaných ve výroku rozhodnutí.

Protože žádost obsahovala chyby a neobsahovala všechny náležitosti, bylo řízení přerušeno pod č. j.: MP/13713/2018/ŽP ze dne 5. prosince 2018. Žádost byla doplněna dne 17. května 2019. Od tohoto data bylo v řízení pokračováno.

Protože je z dokladů zřejmé, že druhý účastník řízení s předmětem řízení souhlasí (dopis Lesů České republiky, státní podnik pod č. j. 191/1486/2018 ze dne 3. 8. 2018, usnesení o přerušení řízení č. j.: MP/13713/2018/ŽP ze dne 5. prosince 2018, územní rozhodnutí č. j. MP/02970/2019 ze dne 29. 3. 2019) a rozhodnutím se neřeší majetkoprávní vztahy k dotčeným pozemkům, nebylo zahájení řízení oznamováno dalšímu účastníkovi řízení.

K žádosti byly doloženy a zajištěny potřebné doklady podle vyhlášky č. 77/1996 Sb., o náležitostech žádosti o odnětí nebo omezení a podrobnostech o ochraně pozemků určených k plnění funkcí lesa.

### Výše poplatku za dočasné odnětí byla vypočtena a upravena takto:

výpočet poplatku za dočasné odnětí za 1 ha OLP= PP.CD.f . P = (Kč/ha/rok),

PP je průměrná roční potenciální produkce lesů v ČR, její výše je 6,3 m<sup>3</sup>/ha

CD je průměrná cena dřeva na svozním místě, pro rok 2019 stanovená Mze pod č. j.: 66556/2018 – MZE-16221 ze dne 20. 11. 2018 na 923,- Kč/m<sup>3</sup>

f je faktor ekologické váhy lesa, který pro dané pozemky má hodnotu 2,0 neboť se jedná o III. stupeň ochranného pásma vodního zdroje Želivka.

Pozemek p. č	f	Plocha (m <sup>2</sup> )	OPL 6,3 x 1 108 x f	Poplatek (Kč/rok)	SFŽP 60% (Kč/rok)	Obec 40% (Kč/rok)
1629	2	60	11705,4	70		
1655	2	60	11705,4	70		
<b>Poplatek celkem</b>				<b>140</b>		
<b>Poplatek za rok 2020 v k. ú. Roučkovice a obci Pacov</b> 1. 4. 2021 - 31. 12. 2021				<b>105</b>	<b>63</b>	<b>42</b>
<b>Poplatek za rok 202 v k. ú. Roučkovice a obci Pacov</b> 1. 1. 2021 – 30. 4. 2021				<b>47</b>	<b>28</b>	<b>19</b>

Žadatelem předložený výpočet řešil pouze poplatek za rok (12 kalendářních měsíců). Ve výpočtu byl použit špatný faktor ekologické váhy 1,4 místo 2, dále pak, vzhledem k letopočtu zpracování nesprávná průměrná cena dřeva.

Proto správní orgán provedl dopočet dle délky požadovaného vynětí, s použitím správných koeficientů. Žádost obsahovala všechny potřebné podklady, vůle žadatele byla jasně vyjádřena. Žadatel má tedy povinnost zaplatit poplatek ve výši 105 Kč za rok 2022 a 47 Kč za rok 2021. Výsledná částka byla procenticky rozdělena v souladu se zákonem tak, jak je uvedeno ve výroku rozhodnutí.

**Výše poplatku za trvalé odnětí byla vypočtena a upravena takto:**

$$OPL = ha \times \frac{PP \times CD \times f}{0,02}$$

PP je průměrná roční potenciální produkce lesů v ČR, její výše je 6,3 m<sup>3</sup>/ha

CD je průměrná cena dřeva na svozním místě, pro rok 2018 stanovená Mze na 923,- Kč/m<sup>3</sup>

f je faktor ekologické váhy lesa, který pro dané pozemky má hodnotu 2,0 neboť se jedná o III. stupeň ochranného pásma vodního zdroje Želivka .

Pozemek p. č.	f	Plocha (m <sup>2</sup> )	OPL 6,3 x 1 108 x f	poplatek (Kč/rok)	SFŽP 60% (Kč/rok)	Obec 40% (Kč/rok)
1629	2	60	581 490	3 489		
1655	2	10	581 490	581		
Celkem		70		4070		
Poplatek za k. ú. Roučkovice a obec Pacov				4070	2 442	1 628

Žadatel má povinnost zaplatit poplatek ve výši 4 070 Kč, kdy se výsledná částka rozdělí procenticky tak, jak je uvedeno ve výroku rozhodnutí.

Záměrem žadatele je provést stavbu „III/12813 Velká Chyška most ev. č. 12813-2“. V souvislosti s touto stavbou má dojít k záboru pozemků určených k plnění funkce lesa. Pro stavbu vydal MěÚ Pacov, odbor výstavby územní rozhodnutí č. j. MP/02970/2019/Výst/Kl ze dne 29. 3. 2019, které nabylo právní moci dne 7. 5. 2019.

Podle § 13 odst. 1 zákona o lesích musí být veškeré pozemky určené k plnění funkcí lesa obhospodařovány účelně podle zákona o lesích a jejich využití k jiným účelům je zakázáno. O výjimce z tohoto zákazu může rozhodnout orgán státní správy lesů na základě žádosti vlastníka lesa nebo ve veřejném zájmu. Jelikož je v tomto případě odnímán lesní pozemek o celkové výměře menší než jeden hektar, je příslušným orgánem státní správy lesů obecní úřad obce s rozšířenou působností, v tomto případě MěÚ Pacov.

Po shromáždění podkladů a po posouzení účelu odnětí a jeho dopadů na pozemky určené k plnění funkcí lesa podle § 13 a § 14 lesního zákona dospěl orgán státní správy lesů k závěru, že lze z důvodů celospolečenských zájmů žádosti vyhovět. Výstavbou silnice, která je součástí dalších silničních staveb dojde ke zvýšení bezpečnosti a komfortu dopravy na projednávaném úseku. Celospolečenský přínos vybudování silnice v daném okamžiku převažuje nad zájmy ochrany lesa.

Správní orgán dále posoudil okruh účastníků tohoto řízení a stanovil jej tak, jak je uvedeno ve výroku rozhodnutí. Uložené povinnosti jsou stanoveny žadateli. Rozhodnutí neřeší náhrady za dotčení lesních pozemků, omezení jejich využívání ani žádné jiné skutečnosti vztahující se k vlastnictví pozemků.

### **Poučení**

Proti tomuto rozhodnutí se lze odvolat ve smyslu § 81 odst. 1 správního řádu ve lhůtě do 15 dnů ode dne oznámení tohoto rozhodnutí podle § 83 odst. 1 téhož zákona. Datum oznámení je shodné s datem řádného či náhradního doručení dle § 20 správního řádu. Odvolání má odkladný účinek.

Odvolat se lze pouze proti výrokové části rozhodnutí v souladu s § 82 správního řádu. Odvolání se podává prostřednictvím odboru životního prostředí a památkové péče MěU Pacov ke Krajskému úřadu Kraje Vysočina a to v počtu kopií odpovídajícímu výčtu účastníků řízení a jednoho stejnopisu pro správní orgán.

Ing. Otakar P e j š a  
vedoucí odboru životního prostředí a památkové péče

#### **Rozdělovník:**

##### **Účastníci řízení dle 27 odst. 1 správního řádu:**

DIPONT s. r. o. se sídlem Libouchec 505, IČO 28693094, ID: ye7y4jn

Lesy České republiky, s. p. Přemyslova 1106/19, 500 08 Nový Hradec Králové, IČ 42196451, ID: e8jcfns

##### **Dále obdrží:**

Celní úřad Jihlava, Střítež 5, 588 11 Střítež u Jihlavy (po nabytí právní moci), ID: edynz54

##### **Na vědomí:**

Krajská správa a údržba silnic Vysočiny, příspěvková organizace, Kosovská 1122/16, 586 01 Jihlava, ID: 3qdn8g

Kraj Vysočina, ID ksab3eu



Pomáhat a chránit

KRAJSKÉ ŘEDITELSTVÍ POLICIE KRAJE VYSOČINA

Územní odbor Pelhřimov  
Dopravní inspektorát

Č. j. KRPJ-64714-4/ČJ-2018-161706-DING

Pelhřimov 22. ledna 2019

Počet stran: 1

Přílohy: 2/2Ing. Marta Nováková  
DIPONT s.r.o. - projektová a inženýrská činnost  
Klíšská 1432/18  
400 01 Ústí nad Labem**Stanovisko k projektové dokumentaci ke stavebnímu řízení na realizaci akce: "III/12813  
Velká Chyška - most ev. č. 12813-2, část 42"**

Dopravní inspektorát Pelhřimov, jako dotčený orgán státní správy ve věci bezpečnosti a plynulosti silničního provozu v souladu s § 16 odst. 2 písm. b) zákona č. 13/1997 Sb., o pozemních komunikacích, ve znění pozdějších předpisů, souhlasí s předloženou projektovou dokumentací ke stavebnímu řízení na realizaci akce: "III/12813 Velká Chyška - most ev. č. 12813-2, část 42".

Stavba bude respektovat ČSN 73 6101 (Projektování silnic a dálnic) zejména s důrazem na osazení zábradelním a ocelových svodidel.

Současně si vyhrazujeme právo se vyjádřit k trvalému dopravnímu značení až při samotné realizaci akce s ohledem na možné modifikace stavby.

Zpracoval:  
por. Ing. Zdeněk Mlčochnpor. Bc. Hana Němcová  
zástupce vedoucího odděleníPražská 1738  
393 01 PelhřimovTel.: 974274258  
Fax:  
Email: pe.di@pcr.cz  
ID DS: x9nhptc



**POVODÍ VLTAVY**

POVODÍ VLTAVY  
státní podnik  
ZÁVOD DOLNÍ VLTAVA  
GRAFICKÁ 36  
150 21 PRAHA 5

TEL.: 257 099 111  
221 401 111  
FAX: 257 31 35 22  
E-MAIL: pvl@pvl.cz  
BANKOVNÍ SPOJENÍ:  
KOMERČNÍ BANKA, a.s., PRAHA 5  
ČÍSLO ÚČTU : 31632051/0100

**DIPONT s.r.o.**

15 -03- 2019

Došlo ..... Listy ..... 1  
Č. j. 107 Příl.: části DP

**DIPONT spol. s r.o.**

**Bc. Kateřina Brabcová, DiS.**

**Klíšská 1432/18**

**400 01 ÚSTÍ nad Labem**

VÁŠ DOPIS ZNAČKY/ZE DNE  
**754/2018 / 3.12.2018**

NAŠE ZNAČKA  
**15905/2019-242/Ma**

VYŘIZUJE/LINKA  
**Ing. V. Marušák / 212**  
**Ing. P. Dalík / 724614057**

DATUM  
**12.3.2019**

**VĚC: Přestavba silničního mostu ev.č. 12813-2 přes Trnavu v ř. km 32,030 – vyjádření správce povodí a správce toku**

Obec: **Pacov**

Kraj: **Vysočina**

Č.h.p.: **1-09-02-0500-0-00**

K.ú.: **Roučkovice**

Vodoprávní úřad: **Pacov**

ZVHM: **23-141**

Vodní útvar: **DVL\_0380 Trnava od pramene po Kejtovský potok, 65200 Krystalinikum v povodí Sázavy**

V zastoupení investora stavby, kterým je KSÚS Vysočiny, jste nám dne 18.12.2018 předložili se žádostí o stanovisko ke stavebnímu řízení rozhodující část vámi vypracované DSP akce „III/12813 Velká Chýška, most ev.č. 12813-2“ z 10/2018, zakázka č. D18003 a to včetně Povodňového a Havarijního plánu pro stavbu (PP a HP).

Předmětem záměru je celková přestavba dnešního stavebně nevyhovujícího mostu (kamenná klenba o dvou polích) přes říčku Trnavu na silnici III/12813 mezi Velkou Chýškou a Pacovem. Kilometráž mostu na toku dle Centrální evidence vodních toků MZe je 32,030.

Stávající most (kamenný klenutý o dvou polích) bude zcela zbourán a na jeho místě postaven most nový včetně spodní stavby. Nosnou konstrukci nového přemostění bude tvořit železobetonový polorám založený plošně. Odvodnění mostu je navrženo podélným a příčným sklonem pomocí odvodňovačů a skluzů do toku a na přilehlý terén. Koryto toku v místě přemostění bude opevněno v délce cca 20 m dlažbou z lomového kamene do betonu s prolomením dna. Průtočný profil mostu se podstatně zvětší.

V dané věci k DÚR/DSP z 06/2018 jsme vydali dne 3.9.2018 příslušné stanovisko a vyjádření naší zn. 46398/2018-242/Ma. K nyní předložené DSP a ke stavebnímu řízení dáváme toto vyjádření:

a) Přípomínky dané citovaným stanoviskem a vyjádřením pod body 1 ÷ 9 a 11 trvají a jsou věcí provádění stavby. Definitivní provedení napojení opevnění v profilu přemostění na stávající koryto toku bude projednáno při realizaci stavby s naším úsekovým technikem - Ing. Petr Dalík, 724614057, petr.dalik@pvl.cz.

b) PP – přepsat odstavec 2.6, nejedná se o občasný vodní tok ani propustek. Vodočet by měl být umístěn nad mostním profilem s přihlédnutím na způsob převádění vody. Sledování stavu dolní vody nepovažujeme za důležité.




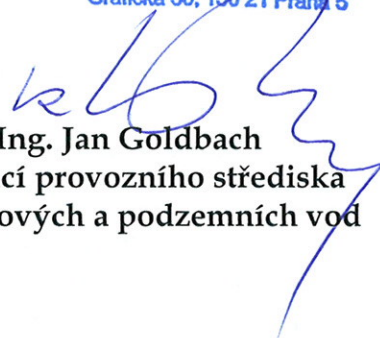


c) HP - Do Havarijního plánu bude rozšířeno spojení na Povodí Vltavy, státní podnik, o kontakt na havarijního technika závodu Dolní Vltava, kterým je Ing. Jitka Kotelenská, tel.: 602133630, jitka.kotelenska@pvl.cz. Do HP bude doplněn bod 6. - Činnost při havárii, postup při havarijním úniku ropných látek do povrchových vod: Unikne-li ropná látka do toku, je nutno urychleně vhodným prostředkem (např. nornou stěnou) přehradit cestu plovoucí vrstvě. Je nutné volit místo s klidnějším průtokem (místo bude odsouhlaseno správcem toku) a norná stěna bude nasměrována pod úhlem 45° k jednomu břehu. Soustředěný produkt je nutno odčerpát, případně slabou vrstvu odstranit posypem sorpčního materiálu. Zhotovitel stavby je povinen mít na stavbě připravenou nornou stěnu a sorbenty. Pracovníci zhotovitele stavby musí být poučeni, jak v případě havárie postupovat.

d) Majetkoprávní vypořádání probíhá - body 13, 14 a 15.

Předloženou dokumentaci vám v příloze vracíme.

**Povodí Vltavy**  
státní podnik  
závod Dolní Vltava 18  
Grafická 36, 150 21 Praha 5

  
**Ing. Jan Goldbach**  
vedoucí provozního střediska  
povrchových a podzemních vod

Příloha: III/12813 Velká Chyška, most ev.č. 12813-2 - části DSP, PP a HP

Co: 210, 270, spis SP-2018/3680





# MĚSTSKÝ ÚŘAD PACOV

ODBOR DOPRAVY

NÁMĚSTÍ SVOBODY 1, 395 01 PACOV

tel. 565455121, fax. 565455133, e-mail: papezova@mestopacov.cz

---

Č.j.: MP/13241/2019/OD/Pa

Spis. zn.: OD.06062/2019/Pa

Vyřizuje: Papežová Marie

Pacov, dne 6.11.2019

Kraj Vysočina, IČ 708 90 749, Žižkova 1882/57, 587 33 Jihlava

## SDĚLENÍ

Městský úřad Pacov, odbor dopravy, jako příslušný správní orgán Vám sděluje, že rozhodnutí pod Čj. MP/09459/2019/OD/Pa, Spis. zn.: OD.06062/2019/Pa ze dne 14.8.2019

### n a b y l o   p r á v n í   m o c i

ve smyslu ustanovení § 73 odst. 1 zákona č. 500/2004 Sb., správní řád, ve znění pozdějších předpisů **dne 5.10.2019** a je vykonatelné.

Bc. David Tulach  
vedoucí odboru dopravy

„otisk razítka“

### Obdrží:

navrhovatelé (stavebník) – datovou schránkou

Kraj Vysočina – Krajská správa a údržba silnic Vysočiny, příspěvková organizace, IDDS:  
3qdn8g, zastoupená společností DIPONT s.r.o., IDDS: ye7y4jn



# MĚSTSKÝ ÚŘAD PACOV

## ODBOR DOPRAVY

NÁMĚSTÍ SVOBODY 1, 395 01 PACOV

tel. 565455121, fax. 565455133, e-mail: papezova@mestopacov.cz

Č.j. MP/09459/2019/OD/Pa  
Spis.zn.: OD.06062/2019/Pa  
Vyřizuje: Papežová Marie

Pacov, dne 14.8.2019

Kraj Vysočina, IČ 708 90 749, Žižkova 57, 587 33 Jihlava

## ROZHODNUTÍ STAVEBNÍ POVOLENÍ

### Výroková část:

Městský úřad Pacov, odbor dopravy, jako speciální stavební úřad příslušný podle § 40 odst. 4 písm. a) zákona č. 13/1997 Sb., o pozemních komunikacích (silniční zákon), ve znění pozdějších předpisů a § 15 odst. 1 písm. c) zákona č. 183/2006 Sb., o územním plánování a stavebním řádu (stavební zákon), ve znění pozdějších předpisů (dále jen "stavební zákon"), ve stavebním řízení přezkoumal podle § 109 až 114 stavebního zákona žádost o stavební povolení, kterou dne 17.5.2019 podal

**Kraj Vysočina, IČ 708 90 749, Žižkova 57, 587 33 Jihlava, zastoupený Krajskou správou a údržbou silnic Vysočiny, příspěvkovou organizací, IČ 000 90 450, Kosovská 1122/16, 586 01 Jihlava, kterou zastupuje společnost DIPONT s.r.o., IČ 286 93 094, Libouchec 505, 403 35 Libouchec, kterou zastupuje Ing. Marta Nováková (dále jen "stavebník"), a na základě tohoto přezkoumání:**

- I. Vydává** podle § 115 stavebního zákona a § 18c vyhlášky č. 503/2006 Sb., o podrobnější úpravě územního rozhodování, územního opatření a stavebního řádu, ve znění pozdějších předpisů,

### **s t a v e b n í   p o v o l e n í**

na stavbu pod názvem:

**„III/12813 Velká Chyška - most ev. č. 12813-2, část 42“**  
(dále jen "stavba")

na pozemcích parc.č. 1734 (ostatní plocha), parc.č. 1640 (ostatní plocha), parc.č. 1638 (vodní plocha), parc.č. 1656 (vodní plocha), parc.č. 1629 (lesní pozemek), parc.č. 1655 (lesní pozemek), parc.č. 1639 (trvalý travní porost) a parc.č. 1642 (ostatní plocha) vše v k.ú. Roučkovice. Uvedeným dnem bylo zahájeno stavební řízení.

### **Stavba je členěna na tyto stavební objekty:**

**SO 001 – Demolice mostu**

**SO 101 – Komunikace**

**SO 181 - Dopravně inženýrské opatření**

**SO 201 - Most ev.č. 12813-2**

Jedná se o rekonstrukci stávajícího silničního mostu ev.č. 12813-2. Vzhledem ke stavu konstrukce mostu bude původní most zdemolován a na jeho místě bude provedena nová nosná konstrukce pro převedení silnice III/12813 v kategorii S 6,5. Jízdní pruhy budou mít šířku 2,75 m (krajnice 0,5 m). Nosnou konstrukci mostu bude tvořit železobetonová rámová konstrukce bez spodní desky. Založení

je navrženo plošné na základových pasech. Součástí mostu jsou železobetonová rovnoběžná křídla vetknutá do rámových stojek. Na horní desce budou vybudovány železobetonové římsy, na kterých bude osazeno zábradelní svodidlo. Přechody z mostu na násypové těleso komunikace zajistí svahové kužely. V rámci stavby dojde k úpravě koryta na šíři potřebnou pro realizaci mostního objektu. Úpravy v korytě zahrnují novou dlažbu z lomového kamene do betonového lože.

#### **Stanoví podmínky pro provedení stavby:**

1. Stavba bude provedena podle projektové dokumentace, kterou vypracovala společnost DIPONT s.r.o., IČ 286 93 094, Libouchec čp. 505, 403 35 Libouchec, odpovědný projektant – Ing. Petr Novák, autorizovaný inženýr pro mosty a inženýrské konstrukce, ČKAIT číslo autorizace: 0400623; případné změny nesmí být provedeny bez předchozího povolení stavebního úřadu.
2. Stavebník oznámí speciálnímu stavebnímu úřadu termín zahájení stavby.
3. Stavebník oznámí speciálnímu stavebnímu úřadu tyto fáze výstavby pro kontrolní prohlídky stavby:  
předání staveniště,  
dokončení stavby
4. Při stavbě budou dodržena ustanovení vyhlášky č. 104/1997 Sb., kterou se provádí zákon o pozemních komunikacích, ve znění pozdějších předpisů, která upravuje obecné technické požadavky na komunikace a příslušné technické normy.
5. Stavba bude dokončena do 3 let ode dne nabytí právní moci tohoto rozhodnutí. Stavbu lze užívat jen na základě kolaudačního souhlasu (kolaudačního rozhodnutí). Spolu se žádostí o kolaudaci stavby bude předložena dokumentace geodetické části skutečného provedení stavby. Dále bude předložen geometrický plán.
6. Stavba bude prováděna stavebním podnikatelem, který v současné době není znám. Po skončení výběrového řízení bude oznámen na odbor dopravy, Městského úřadu Pacov.
7. Případné znečištění komunikační sítě v důsledku realizace stavby bude neodkladně odstraňováno dodavatelem nebo investorem na náklad stavby.
8. Dopravní značení potřebné k realizaci stavby bude schváleno Policií ČR, DI, Pelhřimov, poté bude MěÚ Pacov, odbor dopravy, požádán o stanovení přechodné úpravy provozu.
9. V případě doplnění dopravního značení požádá před uvedením stavby do provozu (předčasné užívání, kolaudační souhlas, kolaudační rozhodnutí) stavebník příslušný úřad o stanovení místní úpravy provozu dle zákona č. 361/2000 Sb., o provozu na pozemních komunikacích a o změnách některých zákonů, ve znění pozdějších předpisů, na umístění dopravního značení.
10. Při provádění stavby je nutno dodržovat předpisy týkající se bezpečnosti práce a technických zařízení, zejména zákon 309/2006 Sb., kterým se upravují další požadavky bezpečnosti a ochrany zdraví při práci v pracovněprávních vztazích a o zajištění bezpečnosti a ochrany zdraví při činnosti nebo poskytování služeb mimo pracovněprávní vztahy, ve znění pozdějších předpisů a nařízení vlády 591/2006 Sb., o bližších minimálních požadavcích na bezpečnost a ochranu zdraví při práci na staveništích.
11. V dostatečném předstihu (nejpozději do 30 dnů před dnem požadovaného uzavření komunikace) bude příslušnému silničnímu správnímu úřadu - MěÚ Pacov, odbor dopravy, podána žádost o povolení uzavírky silnice III/12813.
12. Budou dodrženy podmínky účastníků řízení a to:
  - **Povodí Vltavy, státní podnik, závod Dolní Vltava, Grafická 36, Praha 5**, vyjádření ze dne 3.9.2018 pod zn.: 46398/2018-242/Ma – body 11) a 15) (ostatní podmínky jsou splněny nebo byly zahrnuty do podmínek územního rozhodnutí):

11) Zahájení a ukončení stavby nám bude včas oznámeno – úsekovému technikovi Ing. Petru Dalíkovi, tel. 724614057, [dalik@pvl.cz](mailto:dalik@pvl.cz). Požadujeme být také přizváni k přejímacímu řízení a k řízení o povolení užívání stavby, kde nám bude předána dokumentace skutečného provedení mostu (situace, řezy – v digitální podobě).

15) S ohledem na velikost dočasného záboru a délku jeho trvání bude dále uzavřen příslušný smluvní vztah na užívání pozemků po dobu stavby, a to do vydání rozhodnutí / opatření o provedení stavby.

- **Města Pacov, náměstí Svobody 320, Pacov**, vyjádření ze dne 3.9.2019 pod č.j. MP/10639/2019:

- Kácení dřevin zajistí a provede na vlastní náklady investor akce, přičemž pokácený strom zůstane i nadále v majetku města Pacova bude uložen na místo, které město Pacov určí.
- Jako kompenzaci za pokácený strom požadujeme provést výsadbu na námi určeném místě v počtu 3 kusů a to v druhové skladbě dub, lípa, javor – vysokokmeny s korunou založenou v podchodné výšce 160 – 180 cm nad zemí, s obvodem kmínku min. 16-18 cm. U nově vysazených stromů musí být zajištěna následná péče po dobu minimálně 2 let.
- Před zahájením stavby bude provedeno vlastníkem – městem Pacov, odborem investičním předání dotčených pozemků, o kterém bude sepsán písemný zápis a provedena fotodokumentace stávajícího stavu.
- Po realizaci stavby a po provedení konečné úpravy povrchu bude provedeno předání dotčených pozemků vlastníkově – městu Pacov, odboru investičnímu, o kterém bude sepsán písemný zápis.

13. Budou dodrženy podmínky dotčených orgánů státní správy a to:

**- Povodí Vltavy, státní podnik, závod Dolní Vltava, Grafická 36, Praha 5, stanovisko správce povodí ze dne 3.9.2018 pod zn.: 46398/2018-242/Ma – body 1), 4), 5), 6), 7), 8) a 9 (ostatní podmínky jsou splněny nebo byly zahrnuty do podmínek územního rozhodnutí):**

- 1) Při realizaci stavby nesmí dojít ke znečištění podzemních a povrchových vod závadnými látkami (ropné látky, sanační materiály, náterové hmoty spod.). Na stavbě musí být prostředky pro zneškodnění případné havárie. Bude zabráněno znečištění a poškození koryta toku.
- 4) S odpady ze stavby (demolice) bude nakládáno v souladu se zákonem č. 185/2001 Sb., o odpadech a souvisejícími předpisy. Při provádění prací (zejména demolice, výkopové práce apod.) je nutno zabránit podání materiálu ze stavby do toku. Materiál, který by se eventuálně dostal do koryta, bude neprodleně odstraněn.
- 5) Výkopek a stavební materiál nesmí být skladován a ukládán tak, aby mohlo dojít k jeho splavení do koryta toku. V případě mimořádných události splaveniny z koryta ihned odstranit.
- 6) Odvodnění mostu bude provedeno tak, aby nedocházelo ke škodám na korytě toku a přilehlých pozemcích.
- 7) Pozemky dotčené stavbou (zařízení staveniště, provádění stavby) budou uvedeny do stavu, který odpovídá jejich dnešnímu způsobu využívání.
- 8) Úprava a opevnění koryta v místě mostu musí plynule (směrově a výškově) navazovat na stávající koryto toku v souladu TNV 75 2102 – Úprava potoků, případně narušené úseky koryta toku budou uvedeny do stávajícího stavu. Zához za tvrdým opevněním koryta bude proveden v pruhu šířky cca 2 m a to také na březích toku.
- 9) Opevnění v prostou přemostění zůstane ve správě investora, tzn. povinnost udržovat opevnění a dlažby v řádném technickém stavu a opravovat je.



- **Policie České republiky, dopravní inspektorát, Pražská 1738, Pelhřimov, stanovisko ze dne 27.6.2018, č.j. KRPJ-64714-2//ČJ-2018-161706-DING-:**

Stavba bude respektovat ČSN 73 6101 (Projektování silnic a dálnic) zejména s důrazem na osazení zábradelním a ocelových svodidel.

Současně si vyhrazuje právo se vyjádřit k trvalému dopravnímu značení až při samotné realizaci akce s ohledem na možné modifikace stavby.

- **Městského úřadu Pacov, koordinované stanovisko ze dne 5.10.2018 pod č.j.: MP/06891/2018/Km/Kp/St/Pa/NeP/Pe:**

**Vyjádření za úsek odpadového hospodářství**

Po dokončení stavby požadujeme předložit ke kontrole doklady vztahující se k nakládání s odpady vzniklými při rekonstrukci mostu a úpravě komunikace.

**Sdělení za úsek památkové péče**

Zemní práce pro provedení výše uvedené akce jsou stavebníci **povinni** oznámit již od doby přípravy stavby dle § 22 odst. 2 památkového zákona, Archeologickému ústavu Akademie věd ČR v Praze nebo v Brně, oddělení archeologických výzkumů, Letenská 4, 118 01 Praha 1 nebo Královopolská 147, 612 00 Brno. Jemu nebo jiné oprávněné organizaci bude umožněno případné provedení záchranného archeologického výzkumu. O podmínkách jeho provedení bude uzavřena dohoda mezi stavebníkem a oprávněnou organizací (viz § 22 odst. 2 památkového zákona). Předmětné území, jako místo s historickým původem je možno klasifikovat jako území s archeologickými nálezy ve smyslu § 22 památkového zákona.

- **Krajského úřadu Kraje Vysočina, odboru životního prostředí a zemědělství, Jihlava, závazné stanovisko ze dne 16.8.2018 pod č.j. KUJI 60618/2018 OZPZ 260/2018 Vac:**

1. Pokud se v průběhu provádění prací vyskytnou zvláště chráněné druhy v místě dotčeného stavbou, bude proveden prostřednictvím odborně způsobilé osoby jejich šetrný odlov a přenos do jiné stavbou nedotčené části téhož toku.
2. Opevnění pod mostem v korytě vodního toku musí být (včetně případných betonových prahů) provedeno plynule tak, aby ve vodním toku nevznikaly stupně, schody či jiné migrační překážky.
3. Pod mostem musí být vybudovány alespoň 40 cm široké suché bermy pro umožnění migrace vydry říční, příp. dalších živočichů, přičemž musí být provedeny s plynulými náběhy na začátku a na konci bermy, tj. rovněž bez výškových stupňů.
4. Upraveno bude jen nezbytné podmostí, koryto zůstane v maximální možné míře v přirozeném stavu.
5. Je třeba maximálně omezit pohyb osob i techniky v korytě toku, je možné do koryta vjet jen na nezbytně dlouhou dobu.
6. Bude zabráněno pádu stavebních materiálů a bouraných částí stávajícího mostu do koryta toku.
7. Do záplavového území nebudou umístěna žádná mobilní zařízení stavenišť, případné dočasné skládky inertního stavebního materiálu či materiálu z demolice mostu, stavební technika po dobu parkování atd.
8. Voda v toku nesmí být ohrožena látkami škodlivými vodám. Tyto látky, pokud budou skladovány v prostu mobilního zařízení stavenišť, budou zabezpečeny proti případnému úniku a úkapům, taktéž budou pravidelně z tohoto důvodu kontrolovány a zabezpečeny stavební mechanismy.

Účastníci řízení na něž se vztahuje rozhodnutí správního orgánu:

Krajská správa a údržba silnic Vysočiny, příspěvková organizace, IČ 000 90 450, Kosovská 1122/16, 586 01 Jihlava

Město Pacov, náměstí Svobody 320, 395 01 Pacov

Povodí Vltavy, státní podnik, státní podnik, IDDS: gg4t8hf

Lesy České republiky, s.p., IDDS: e8jcfsn

Marie Janoušová, Na Podskalí č.p. 282, 394 26 Lukavec u Pacova

### **Odůvodnění:**

Dne 17.5.2019 podal stavebník žádost o vydání stavebního povolení na výše uvedenou stavbu, uvedeným dnem bylo zahájeno stavební řízení. Speciální stavební úřad oznámil zahájení stavebního řízení známým účastníkům řízení a dotčeným orgánům. Speciální stavební úřad podle ustanovení § 112 odst. 2 stavebního zákona upustil od ohledání na místě a ústního jednání, protože mu poměry staveniště byly dobře známy a žádost poskytovala dostatečné podklady pro posouzení stavby, a stanovil, že ve lhůtě do 10 dnů ode dne doručení oznámení o zahájení stavebního řízení mohou účastníci řízení uplatnit své námítky a dotčené orgány svá stanoviska.

Speciální stavební úřad rovněž v provedeném stavebním řízení přezkoumal předloženou žádost z hledisek uvedených v § 111 stavebního zákona, po projednání účastníky řízení a s dotčenými orgány zjistil, že jejím uskutečněním nebo užíváním nejsou ohroženy zájmy chráněné stavebním zákonem, předpisy vydanými k jeho provedení a zvláštními předpisy. Projektová dokumentace stavby splňuje obecné technické požadavky na stavby. Speciální stavební úřad v průběhu řízení neshledal důvody, které by bránily povolení stavby.

Územní rozhodnutí o umístění stavby bylo vydáno dne 29.3.2019 pod č.j. MP/02970/2019/Výst/Kl.

Vydaná stanoviska a vyjádření:

- Česká telekomunikační infrastruktura a.s., Olšanská 2681/6, Praha 3, vyjádření ze dne 5.3.2018 pod č.j. 553487/18,
- T-Mobile Czech Republic a.s., Tomíčková 2144/1, Praha 4 – vyjádření ze dne 5.3.2018 pod zn.: E09038/18,
- Vodafone Czech Republic a.s., Náměstí Junkových 2, Praha 5, souhlas s realizací projektu ze dne 15.5.2019 pod zn.: MW9910130729120690,
- České Radiokomunikace a.s., Skokanská 2117/1, Praha 6 – vyjádření ze dne 9.3.2018 pod zn.: UPTS/OS/189533/2018,
- E.ON Servisní, s.r.o., F.A.Gerstnera 2151/6, České Budějovice, vyjádření o existenci zařízení distribuční soustavy (elektrická síť) ze dne 5.3.2018 zn.: M18416-16236935,
- E.ON Servisní, s.r.o., F.A.Gerstnera 2151/6, České Budějovice, vyjádření o existenci zařízení distribuční soustavy (plyn) ze dne 5.3.2018 pod zn.: M18416-16236935,
- CoProSys a.s., Czech republic, Na Kopci 239, Chrudim, vyjádření ze dne 14.3.2018,
- VODAK Humpolec, s.r.o., vyjádření ze dne 8.3.2018 pod č.j. C/159/18/899,
- Ministerstvo obrany ČR, sekce nakládání s majetkem, odbor ochrany územních zájmů, Tychonova 1, Praha 6, souhrnné závazné stanovisko ze dne 18.4.2018 pod Sp. zn.: 37809/2018-1150-OÚZ-ČB,
- Městský úřad Pacov, odbor výstavby, vyjádření ze dne 8.3.2018,
- Povodí Vltavy, státní podnik, Grafická 36, Praha 5, vyjádření ze dne 21.3.2018, ze dne 3.9.2018 pod zn.: 46398/2018-242/Ma a ze dne 12.3.2019 pod zn.: 15905/2019-242/Ma,

- Městský úřad Pacov, odbor výstavby, závazné stanovisko ze dne 10.7.2018 pod č.j. MP/07410/2018/Výst/St a souhlas dle § 15 odst. 2 stavebního zákona ze dne 27.6.2019 pod č.j. MP/07968/2019/Výst/Kl,
- Městský úřad Pacov, koordinované stanovisko ze dne 5.10.2018 pod č.j. MP/06891/2018/Km/Kp/St/Pa/NeP/Pe,
- Město Pacov, vyjádření ze dne 17.8.2018 pod č.j. MP/09216/2018,
- Hasičský záchranný sbor Kraje Vysočina, územní odbor Pelhřimov, souhlasné závazné stanovisko z 26.7.2018 pod č.j. HSJI-3563-2/PE-2018, ev.č.: PE-455/2018,
- Krajská hygienická stanice Kraje Vysočina se sídlem v Jihlavě, závazné stanovisko ze dne 9.7.2018 pod. zn.: KHSV/13747/2018/PE/HOK/Kri,
- Policie ČR, DI, Pelhřimov, stanovisko ze dne 27.6.2018 pod č.j. KRPJ-64714-2/ČJ-2018-161706-DING a ze dne 22.1.2019 pod č.j. KRPJ-64714-4/ČJ-2018-161706-DING,
- Krajský úřad Kraje Vysočina, odbor životního prostředí a zemědělství, Jihlava, souhrnné vyjádření ze dne 20.7.2018 pod č.j. KUJI 55689/2018 OŽPZ 202/2018 a závazné stanovisko ze dne 16.8.2018 pod č.j. KUJI 60618/2018 OŽPZ 260/2018 Vac,
- Lesy České republiky, s.p., Přemyslova 1106/19 Hradec Králové, souhlas ze dne 3.8.2018 pod č.j. 191/1486/2018 a ze dne 30.4.2019 č.j. 191/2019,
- Souhlas vlastníka pozemku – Marie Janoušová, Na Podskalí 282, Lukavec ze dne 27.6.2018,
- Město Pacov, vyjádření ze dne 3.9.2019 pod č.j. MP/10639/2019.

Speciální stavební úřad zajistil vzájemný soulad předložených závazných stanovisek dotčených orgánů vyžadovaných zvláštními předpisy a zahrnul je do podmínek rozhodnutí. S vydáním rozhodnutí vyčkal až po předložení vyjádření města Pacova.

Speciální stavební úřad rozhodl, jak je uvedeno ve výroku rozhodnutí, za použití ustanovení právních předpisů ve výroku uvedených.

Účastníci řízení – další dotčené osoby (§ 27 odst. 2 správního řádu):

Ing. Karel Kumžák, nám. Přátelství č.p. 2802/3, 390 05 Tábor 5  
Jakub Rubeš, Čenětice č.p. 23, Křížkový Újezdec, 251 68 Kamenice  
Hana Rubešová, V lomu č.p. 53, Radějovice-Olešky, 251 68 Kamenice  
Josef Stupka, Na Parcelách č.p. 736, 395 01 Pacov  
František Stupka, Velká Chyška č.p. 102, 394 28 Velká Chyška  
Vladimír Stupka, Velká Chyška č.p. 98, 394 28 Velká Chyška  
Milan Chvála, Velká Chyška č.p. 87, 394 28 Velká Chyška  
Pavel Kohout, Velká Chyška č.p. 60, 394 28 Velká Chyška  
Ing. Jiří Zeman, Barvířská č.p. 1032, 395 01 Pacov  
Iva Melicharová, Na Větrov č.p. 187, Žežice, 261 01 Příbram

Vypořádání s návrhy a námitkami účastníků:

- Účastníci neuplatnili návrhy a námitky.

Vypořádání s vyjádřeními účastníků k podkladům rozhodnutí:

- Účastníci se k podkladům rozhodnutí nevyjádřili.

### **Poučení účastníků:**

Proti tomuto rozhodnutí se lze odvolat do 15 dnů ode dne jeho oznámení k odboru dopravy a SH, Krajského úřadu Kraje Vysočina, podáním u zdejšího správního orgánu.

Odvolání se podává s potřebným počtem stejnopisů tak, aby jeden stejnopis zůstal správnímu orgánu a aby každý účastník dostal jeden stejnopis. Nepodá-li účastník potřebný počet stejnopisů, vyhotoví je správní orgán na náklady účastníka.

Odvoláním lze napadnout výrokovou část rozhodnutí, jednotlivý výrok nebo jeho vedlejší ustanovení. Odvolání jen proti odůvodnění rozhodnutí je nepřípustné.

Speciální stavební úřad po dni nabytí právní moci stavebního povolení zašle stavebníkovi jedno vyhotovení ověřené projektové dokumentace a štítek obsahující identifikační údaje o povolené stavbě. Další vyhotovení ověřené projektové dokumentace zašle vlastníkově stavby, pokud není stavebníkem.

Stavebník je povinen štítek před zahájením stavby umístit na viditelném místě u vstupu na staveniště a ponechat jej tam až do dokončení stavby, případně do vydání kolaudačního souhlasu; rozsáhlé stavby se mohou označit jiným vhodným způsobem s uvedením údajů ze štítku.

Stavba nesmí být zahájena, dokud stavební povolení nenabude právní moci. Stavební povolení pozbývá platnosti, jestliže stavba nebyla zahájena do 2 let ode dne, kdy nabylo právní moci.

Bc. David Tulach  
vedoucí odboru dopravy

„otisk úředního razítka“

#### **Poplatek:**

Správní poplatek podle zákona č. 634/2004 Sb., o správních poplatcích, ve znění pozdějších předpisů – osvobozeno – položka 18.

#### **Obdrží:**

***Účastníci řízení dle § 27 odst. 1 správního řádu v návaznosti na § 109 písm. a) stavebního zákona – stavebník – doručeno datovou schránkou:***

Kraj Vysočina - Krajská správa a údržba silnic Vysočiny, příspěvková organizace, IDDS: 3qdnpg8g, zastoupená společností DIPONT s.r.o., IDDS: ye7y4jn

***Účastníci řízení dle § 27 odst. 2 správního řádu v návaznosti na § 109 písm. c) stavebního zákona – vlastníci pozemků, na kterých má být stavba prováděna – doručeno – osobní převzetí, datovou schránkou, na doručenkou:***

Město Pacov, náměstí Svobody 320, 395 01 Pacov  
Povodí Vltavy, státní podnik, státní podnik, IDDS: gg4t8hf  
Lesy České republiky, s.p., IDDS: e8jcfsn  
Marie Janoušová, Na Podskalí č.p. 282, 394 26 Lukavec u Pacova

***Účastníci řízení dle § 27 odst. 3 správního řádu v návaznosti na § 109 písm. e) stavebního zákona – vlastníci sousedních pozemků – doručeno na doručenkou:***

Ing. Karel Kumžák, nám. Přátelství č.p. 2802/3, 390 05 Tábor 5  
Jakub Rubeš, Čenětice č.p. 23, Křížkový Újezdec, 251 68 Kamenice  
Hana Rubešová, V lomu č.p. 53, Radějovice-Olešky, 251 68 Kamenice  
Josef Stupka, Na Parcelách č.p. 736, 395 01 Pacov  
František Stupka, Velká Chyška č.p. 102, 394 28 Velká Chyška  
Vladimír Stupka, Velká Chyška č.p. 98, 394 28 Velká Chyška  
Milan Chvála, Velká Chyška č.p. 87, 394 28 Velká Chyška  
Pavel Kohout, Velká Chyška č.p. 60, 394 28 Velká Chyška  
Ing. Jiří Zeman, Barvířská č.p. 1032, 395 01 Pacov  
Iva Melicharová, Na Větrov č.p. 187, Žežice, 261 01 Příbram

***dotčené orgány státní správy – interní poštou + datovou schránkou:***

Městský úřad Pacov, odbor výstavby, náměstí Svobody 1, 395 01 Pacov

Městský úřad Pacov, odbor životního prostředí a památkové péče, náměstí Svobody 1. 395 01 Pacov

Povodí Vltavy, státní podnik, závod Dolní Vltava, IDDS: gg4t8hf

Policie České republiky, Krajské ředitelství policie Kraje Vysočina, Dopravní inspektorát, IDDS: x9nhptc

Krajský úřad Kraje Vysočina, Odbor životního prostředí a zemědělství, IDDS: ksab3eu