

II/360 TRNAVA - RUDÍKOV

DUR - AKTUALIZACE

Ing. Jiří Eliášek A022/13

SEZNAM DOSS

č.	organizace	přijato	platnost	souhlas
1	Policie ČR DI - Třebíč	15.01.2018	-	ANO
2	HZS kraje Vysočina - ÚO Třebíč	08.02.2018	-	ANO
3	MO - Sekce ekonomická a majetková	16.02.2018	2 R	ANO
4	KSUS Vysočiny	23.01.2018	18.01.2020	ANO
5	Obec Trnava	06.11.2017	-	ANO
6	Obec Rudíkov	19.03.2018	-	ANO
7	MÚ Třebíč Odbor dopravy	26.01.2018	-	ANO
8	MÚ Třebíč Odbor životního prostředí	21.02.2018	-	ANO
9	MÚ Třebíč Odbor rozvoje a územního plánování	30.01.2018	25.01.2020	ANO
10	KÚ kraje Vysočina - Odbor dopravy a siln. hospodářství	20.11.2017	-	ANO
11	KÚ kraje Vysočina - Odbor životního prostředí	16.02.2018	-	ANO
12	KÚ kraje Vysočina - Odbor územ. plán. a stav. řádu	24.01.2018	-	viz 9 MU Tr
13	Plynofikace Budišovska	06.11.2017	-	ZRUŠENO
14	Povodí Moravy	04.12.2017	2 R	ANO
15	Lesy ČR LS 148 Třebíč	20.12.2017	15.12.2019	ANO
16	Lesy ČR ST oblast povodí Dyje	12.04.2018	22.03.2020	ANO
17	KHS kraje Vysočina - územní pracoviště Třebíč	23.03.2018	-	ANO
18	Ústav archeologické památkové péče Brno	18.01.2018	-	ANO
19	CETIN	08.01.2018	-	ANO
20	EON	26.01.2018	-	ANO
21	GasNet	24.10.2017	2 R	ANO
22	Vodárenská AS - divize Třebíč	09.10.2018	1 R	ANO
23	ČEPS	30.10.2017	05.10.2019	ANO
24	První telefonní	27.10.2017	2 R	ANO
25	Quantum	27.10.2017	2 R	ANO
26	ÚZSVM, odloučené pracoviště Jihlava			
27	Státní pozemkový úřad	08.03.2019	15.05.2022	ANO



Pomáhat a chránit

KRAJSKÉ ŘEDITELSTVÍ POLICIE KRAJE VYSOČINA



Územní odbor Třebíč

Dopravní inspektorát

Č. j. KRPJ-5741-1/ČJ-2018-161006

Třebíč 15. ledna 2018

Počet stran: 2

Dopravně inženýrská kancelář, s.r.o.
BOZDĚCHOVA 1668
500 02 HRADEC KRÁLOVÉ

Projekt „II/360 Trnava - Rudíkov“, sil. č. II/360 , úsek od odbočení silnice III/36057 po rybník Velký Bor před Trnavou - stanovisko pro územní řízení

DI Policie ČR Třebíč po prostudování dokumentace zpracované firmou Dopravně inženýrská kancelář, s.r.o., datum: 01/2014, č. zakázky: A022/13, k výše uvedené akci dle § 16 odst. 2 písm. b) zákona č. 13/1997 Sb. o pozemních komunikacích ve znění pozdějších předpisů,

vydává souhlasné stanovisko

za splnění následujících předpokladů:

- DI PČR Třebíč požaduje, aby rekonstruovaný úsek sil. č. II/360 byl ve stejné kategorii jako navazující úseky této silnice (sil. č. II/360 v úseku Oslavička - Rudíkov - návrhová kategorie S9,5/70) - nutno opravit
- připojení komunikace do obce Rudíkov (u hřbitova) realizovat jako sjezd účelové komunikace (přes sklopený obrubník)
- veškeré prvky rekonstruovaného úseku komunikace musí být navrženy minimálně pro návrhovou rychlost (zejména výškové a směrové oblouky)
- úhel křížení úrovnových křižovatek musí být realizován v rozmezí 75 - 105°
- podélný sklon paprsků křižovatky má být v oblasti křižovatky do 4 % (v odůvodněných případech max. 6%)

Bráfova třída 1247/11
674 01 Třebíč

Tel.: 724273075
Fax:
Email: pavel.roudensky@pcr.cz
ID DS: x9nhptc

- v dalším stupni projektové dokumentace je nutné doplnit rozhledové poměry na všech křižovatkách a sjezdech v souladu s ČSN 736102/Z1 a ČSN 736101; rozhledová pole musí být konstruovány pro maximální povolenou případně dosažitelnou rychlost

- **DI PČR Třebíč souhlasí s umístěním DZ č. B20a (70 km/hod.) pouze v místech, kde není možné zajistit rozhled pro maximální povolenou rychlost 90 km/hod. - v ostatních případech neumísťovat**

- provedení a umístění autobusových zastávek musí odpovídat požadavkům ČSN 736425

- napojení na stávající silniční těleso musí být plynulé

- celá stavba musí být realizována v souladu s vyhl. 398/2009 Sb. o bezbariérovém užívání staveb osobami s omezenou schopností orientace a pohybu

- na všech křižovatkách přednostně označit vedlejší pozemní komunikaci DZ č. P4

- v dalším stupni projektové dokumentace je nutné předložit kompletní návrh umístění trvalého dopravního značení v souladu s TP 65 a TP 133

- v dalším stupni projektové dokumentace je nutné předložit vlečné křivky směrodatného vozidla na všech křižovatkách, podélné a příčné řezy

Pokud budou výše uvedené podmínky splněny, lze konstatovat, že návrh odpovídá obecným požadavkům na bezpečnost a plynulost provozu na pozemních komunikacích.

por. Ing. Pavel Roudenský
komisař
974277253

por. Ing. Jan Šrutka
vedoucí oddělení





Hasičský záchranný sbor Kraje Vysočina územní odbor Třebíč

Žďárského 180, Kozichovice, 674 01 Třebíč



HZSJX005FLHU
prvotní identifikátor

ADRESÁT:

**Kraj Vysočina
Žižkova č.p. 1882
586 01 Jihlava**

VYŘIZUJE: nrap. Ing. Miroslava Ježková
TEL: 950285122 / FAX: 950285148
E-MAIL: miroslava.jezkova@hasici-vysocina.cz

KOŽICHovice: 01.02.2018
POČET LISTŮ: 1
PŘÍLOHY:
Č.j.: HSJI- 624-2/TR-2018
EV.Č.: HSJI-211/14-5-PP-2018

Sdělení dotčeného orgánu na úseku požární ochrany

Název stavby: II/360 Trnava - Rudíkov, aktualizace DUR

Místo stavby: k.ú. Rudíkov, k.ú. Trnava u Třebíče

Stavebník: Kraj Vysočina, Žižkova 1882, 586 01 Jihlava

Předložená dokumentace: Ing. Jiří Eliáš, Dopravně inženýrská kancelář, Bozděchova 1668, Hradec Králové, zak. č. A022/13, leden 2014

Hasičský záchranný sbor Kraje Vysočina, jako věcně a místně příslušný orgán na úseku požární ochrany dle ustanovení § 26 odst. 2 písm. b) zákona č. 133/1985 Sb., o požární ochraně, ve znění pozdějších předpisů, obdržel dne 26.1.2018 Vaši žádost o prodloužení platnosti závazného stanoviska pro shora uvedenou stavbu. Na podkladě výše uvedeného vám sdělujeme následující:

Ve věci shora uvedené stavby platí naše závazné stanovisko č. j. HSJI-1930-2/TR-2014 ze dne 28.4.2014, protože nedochází ke změně výše uvedeného ověřeného obdobného dokumentu, na jehož podkladě bylo citované závazné stanovisko vydáno.

Podáváme vám tuto zprávu a jsme s pozdravem



plk. Mgr. Pavel Maslák
ředitel územního odboru

Sekce nakládání s majetkem Ministerstva obrany
odbor ochrany územních zájmů
Tychonova 1, Praha 6, PSČ 160 01, datová schránka hjyaavk

Sp.zn.: 81200/2018-1150-OÚZ-BR
SpMO 2667-105/2018-1150

Brno 16. února 2018

Dopravně inženýrská kancelář s.r.o.
Bozděchova 1668
500 02 Hradec Králové

II/360 Trnava - Rudíkov, k.ú. Rudíkov, Trnava u Třebíče
(závazné stanovisko pro územní řízení)

V souladu se zmocněním v § 175 odst. 1 zákona č. 183/2006 Sb. o územním plánování a stavebním řádu (stavební zákon) a se zákonem č. 222/1999 Sb. o zajišťování obrany České republiky, ve znění pozdějších předpisů, Ministerstvo obrany provedlo po obdržení vaší žádosti o vydání závazného stanoviska dotčeného orgánu vyhodnocení výše uvedené akce.

Ministerstvo obrany ČR

jednající oddělením ochrany územních zájmů Brno odboru ochrany územních zájmů sekce nakládání s majetkem, jako věcně a místně příslušným ve smyslu zákona č. 222/1999 Sb. (na teritoriu okresů Brno-město, Brno-venkov, Blansko, Břeclav, Hodonín, Kroměříž, Prostějov, Třebíč, Uherské Hradiště, Vyškov, Zlín, Znojmo a Bruntál, Frýdek-Místek, Jeseník, Karviná, Nový Jičín, Olomouc, Opava, Ostrava, Přerov, Šumperk, Vsetín), jehož jménem na základě pověření ministra obrany vydaného ve smyslu § 7 odst. 2 zákona č.219/2000 Sb. a v souladu s interními předpisy jedná vedoucí oddělení ochrany územních zájmů Brno Ing. Ing. Lenka Martykánová, vydává závazné stanovisko ve smyslu § 4 odst. 2 písm. a) zákona č.183/2006 Sb. pro potřeby vedeného řízení.

Ministerstvo obrany souhlasí s modernizací silnice II/360 v úseku od odbočení silnice III/36057 do Rudíkova po rybník Velký Bor před Trnavou v k.ú. Trnava u Třebíče, Rudíkov tak, jak byla doložena v písemné a grafické dokumentaci při dodržení následujících podmínek:

před zahájením stavby žádáme o zaslání přesného termínu realizace akce na adresu:

Regionální středisko vojenské dopravy Olomouc

Dobrovského 6

771 11 Olomouc

nebo faxem na tel. č. 973 401 556 (kontaktní osoba Regionálního střediska vojenské dopravy Olomouc, prap. Regmund - tel. 973 401 554, mob. 724 006 068, email: vd_olomouc@army.cz).

Výše uvedené podmínky musí být uvedeny ve vydaném rozhodnutí, které bude Ministerstvu obrany doručeno v jednom výtisku.

Odůvodnění:

- V souladu s § 161 zákona č. 183/2006 Sb., o územním plánování a stavebním řádu, ve znění pozdějších předpisů, došlo k prověření evidence technické infrastruktury ve vlastnictví Ministerstva obrany a konstatujeme, že v řešené lokalitě neevidujeme inženýrské sítě a podzemní telekomunikační vedení, které by byly s daným stavebním záměrem v kolizi.

- Daný stavební záměr je lokalizován v územích vymezených Ministerstvem obrany v souladu s § 175 zákona č. 183/2006 Sb., o územním plánování a stavebním řádu, ve znění pozdějších předpisů, u stavebních úřadů. Tato vymezená území Ministerstva obrany jsou shodná s údaji o území poskytovanými Ministerstvem obrany pro ÚAP a jejich součástí jsou podrobné specifikace podmínek ve vymezeném území Ministerstva obrany a zákonná určení. Po odborném posouzení konstatujeme, že předložený stavební záměr není v rozporu se zájmy Ministerstva obrany a nekoliduje s ochranou zájmů Ministerstva obrany (viz ÚAP - jev 103, 102, 119). Realizace stavebního záměru provedená v souladu s předloženou projektovou dokumentací neohrozí naplnění veřejného zájmu na zajištění obrany a bezpečnosti státu. Pro zajištění bojeschopnosti a plánování plynulého provozu vojenské techniky je pro Ministerstvo obrany nezbytné obdržení požadovaného sdělení reálných informací o plánovaném dopravním omezení.

Závazné stanovisko Ministerstva obrany je platné 2 roky a musí být vyžadováno znovu, nebude-li během této doby stavba zahájena, nebo dojde-li ke změně v umístění, ve výšce nebo rozsahu stavby.

V další korespondenci, týkající se výše uvedené věci, uvádějte odkaz na Sp.zn.: 81200/2018-1150-OÚZ-BR tohoto závazného stanoviska Ministerstva obrany.

Kontaktní osoba: Mgr. Jitka Micháliková, tel. 973 445 844, fax. 973 445 060

Adresa pro doručování:

Sekce nakládání s majetkem MO,
odbor ochrany územních zájmů,
oddělení ochrany územních zájmů Brno
Svatoplukova 2687/84, PSČ 662 10 Brno
IČO: 60162694

Ing. Lenka Martykánová
vedoucí oddělení ochrany územních zájmů

KRAJSKÁ SPRÁVA A ÚDRŽBA SILNIC VYSOČINY,

příspěvková organizace

JIHLAVA, KOSOVSÁ 16 – PSČ 586 01

Korespondenční adresa:

Hrotovická 1102, 674 82 Třebíč

Dopravně inženýrská kancelář
Božetěchova 1668
500 02 Hradec Králové

VÁŠ DOPIS ZNAČKY/ ZE DNE
15.1.2018NAŠE ZNAČKA
TSÚ/No/000607 /2018VYŘIZUJE
Novotná AlenaTELEFON
568839842
mobil:737719895
e-mail: novotna.a@ksusv.czTŘEBÍČ
2018-01-18**Stanovisko k projektové dokumentaci akce „II/360 Trnava - Rudíkov“ pro územní řízení**

Na základě Vaší žádosti o vyjádření, která nám byla doručena dne 18.1.2018, Vám sdělujeme následující:

Uvedená projektová dokumentace pro územní řízení řeší modernizaci silnice II/360 v úseku od odbočení silnice III/36057 do Rudíkova po rybník Velký Bor před Trnavou, kde navazuje na zrekonstruovaný úsek silnice II/360 v kategorii S9,5/60 tzn. s volnou šířkou 9,5 m a na návrhovou rychlost 60 km/h. Součástí stavby budou i úpravy křižovatek silnic III/36057 a III/36058 tj. nakolmení obou odbočení do Rudíkova. Nejvyšší dovolená rychlost bude snížena u křižovatek se silnicí II/390 a III/36059 z důvodu zajištění bezpečných rozhledových poměrů.

Popis stavebních objektů:

SO 001 Příprava území

SO 002 Všeobecné a předběžné položky

SO 101 Silnice II/360 od Z.Ú. po silnici II/390 (dl. 2,56 km)

SO 102 Silnice II/360 od silnice II/390 po K.Ú. (dl. 1,14 km)

SO 111 Napojení silnice III/36057

SO 112 Napojení silnice III/36058

SO 113 Napojení silnice II/390

SO 121 Zastávka Přeckov rozc.

SO 122 Úpravy na MK Rudíkov podél školy

SO 381 Úpravy meliorací

SO 401 Přeložka stožáru NN

SO 491 Přeložka a ochrana SEK Telefonica

SO 492 Přeložka a ochrana SEK Telefonica podél MK Rudíkov podél školy

SO 493 Přeložka sítě ROWANET v km 0,3 – 0,8

SO 494 Přeložka sítě ROWANET v km 2,5 – 3,5

SO 501 Přeložka a ochrana plynovodu

SO 701 Protihluková stěna (PHS)

SO 801 Technické rekultivace

SO 811 Náhradní výsadba

Telefon
568 839 811Bankovní spojení
18330681/0100IČO/DIČ
00090450
CZ00090450Fax
568 839 812Email
sekretariat@sus.cz

Silnice leží mimo zastavěné území obcí Rudíkova i Trnavy. Celková délka úseku je 3,7 km. Platnost našeho stanoviska je 24 měsíců ode dne vydání. S projektovou dokumentací akce „II/360 Trnava - Rudíkov“ pro územní řízení souhlasíme.

S pozdravem


Ing. Alena Strnadová
vedoucí oddělení technicko-správního

Na vědomí:
Městský úřad Třebíč, odbor dopravy a komunálních služeb

OBEC TRNAVA

Trnava č.32
674 01 Třebíč

**Dopravně inženýrská kancelář
Bozděchova 1668
500 02 Hradec Králové**

VÁŠ DOPIS ZN./ZE DNE

NAŠE ZNAČKA
067/17


VYŘIZUJE
Česnek/568823522

TRNAVA
6.11.2017

Vyjádření k projektové dokumentaci na akci II/360 TRNAVA – RUDÍKOV, aktualizace DUR

Obec Trnava souhlasí s aktualizací dokumentace pro územní řízení na akci II/360 TRNAVA – RUDÍKOV vypracované Dopravně inženýrskou kanceláří Hradec Králové v měsíci lednu 2014.

S pozdravem


**OBEC TRNAVA
Trnava 32
674 01 Třebíč
IČ: 002 90 000**

.....
Břetislav ČESNEK
starosta obce



OBEC RUDÍKOV

675 05 Rudíkov č. 2

tel. - fax. 568 878 184, mob. 604 266 642

e- mail: ou.rudikov@rudikov.cz , IČO 00290 386

Bankovní spojení ČS - pobočka Třebíč 1522535349 / 0800

V Rudíkově, 19.3. 2018

Schvalovací doložka obce Rudíkov

Stanovisko k DÚR stavby II/360 Trnava – Rudíkov

Zastupitelstvo obce schvaluje a vydává souhlasné stanovisko k DÚR stavby II/360 Trnava – Rudíkov za těchto podmínek, které byly projednány na krajském úřadě KV dne 8.11.2017:

- ZO nepožaduje úsekové měření rychlosti
- ZO nepožaduje a nesouhlasí s realizací točny pro autobusy u školy. Požadujeme tento stavební objekt zcela vypustit z PD.
- ZO souhlasí se zrušením výjezdu na komunikaci II/360 „MK u školy“
- ZO souhlasí s příčným přejezdem u hřbitova
- ZO požaduje, na základě doporučení PČR, do projektu zapracovat nízkohlučný asfaltový povrch v celé délce komunikace II/360 procházející kolem obce Rudíkov.
- ZO apeluje na základě memoranda obcí ze dne 13.1.2016 na urychlení výstavby celé akce, zejména v návaznosti na realizaci bezpečné severní a jižní křižovatky pro odbočení do obce

Tímto usnesením zároveň ZO revokuje usnesení s požadavky ze dne 16.11.2016 usnesení č.7

Usnesení bylo ve smyslu ustanovení § 41 zákona č. 128/2000 Sb., v platném znění projednáno a schváleno na 26. zasedání Zastupitelstva obce dne 16.3. 2018, jako usnesení č. 3

Pro: 6 Proti: 0 Zdržel se: 0 Přítomných 6 z 9 zastupitelů

OBEC RUDÍKOV
675 05 Rudíkov 2
IČO: 002 90 386

SOUČEK

Zdeněk Souček
starosta obce

VÁŠ DOPIS ZN.:

ZE DNE: 15.1.2018

NAŠE ZN.: ODKS 4224/18 - SPIS 141/2018/PJ

Dopravně inženýrská kancelář, s.r.o.

VYŘIZUJE: Ing. Jarmila Prokešová

TELEFON: 568 896 269

E-MAIL: j.prokesova@trebic.cz

Bozděchova 1668/13a

500 02 HRADEC KRÁLOVÉ

DATUM: 25.01.2018

Vyjádření

Městský úřad Třebíč, odbor dopravy a komunálních služeb, který je dle ust. § 40 odst. 4 písm.

a) zákona č.13/1997 Sb., o pozemních komunikacích ve znění pozdějších předpisů (dále jen „zákon o pozemních komunikacích“) příslušným silničním správním úřadem ve věcech silnic II. a III. tříd obdržel dne 15.1.2018 žádost o vyjádření k projektové dokumentaci pro územní řízení stavby: „**II/360 Trnava – Rudíkov**“

K Vaší žádosti uvádíme následující:

K záměru celé akce jsme se vyjadřovali dne 14.4.2014 pod č.j.: OD 27272/14 – SPIS 81/2014/PJ, toto vyjádření zůstává v platnosti a další připomínky nemáme.

„otisk razítka“

Ing. Jarmila Prokešová

úředník odboru dopravy a komunálních služeb

Obdrží

Datová schránka:

Dopravně inženýrská kancelář, s.r.o., Bozděchova č.p.1668/13a, Pražské Předměstí, 500 02 Hradec Králové 2, DS: PO, imzzkk8

/2

Úřední hodiny

Po 08:00 – 17:00 hod.

Út 08:00 – 14:00 hod.

St 08:00 – 17:00 hod.

Čt 08:00 – 14:00 hod.

Pá 08:00 – 13:00 hod.

Bankovní spojení:

Komerční banka, a. s., Třebíč

Č. ú.: 329711/0100

IČ: 00290629

DIČ: CZ00290629

Tel.: 568 896 111

epodatelna@trebic.cz

www.trebic.cz

ID datové schránky: 6pub8mc



MĚSTSKÝ ÚŘAD TŘEBÍČ
odbor životního prostředí
oddělení vodního hospodářství

Karlovo nám. 104/55, 674 01 Třebíč, adresa pro doručení písemnosti: Masarykovo nám. 116/6, 674 01 Třebíč

SPIS Č.: OŽP 2218/2018/Ver
Č.J.: OŽP 12951/18 – SPIS OŽP 2218/2018/Ver

VYŘIZUJE: Bc. Markéta Věrná
TELEFON: 568 805 238
E-MAIL: m.verna@trebic.cz

DATUM: 21.2.2018

Z Á V A Z N É S T A N O V I S K O

Městský úřad Třebíč, odbor životního prostředí, jako vodoprávní úřad příslušný podle ustanovení § 104 odst. 2 písm. c) a ustanovení § 106 zákona č. 254/2001 Sb., o vodách a o změně některých zákonů (dále jen "vodní zákon"), ve znění pozdějších předpisů, místně příslušný podle ustanovení § 11 zákona č. 500/2004 Sb., správní řád, ve znění pozdějších předpisů, a dále jako speciální stavební úřad příslušný podle ustanovení § 15 odst. 4 vodního zákona a § 15 odst. 1 zákona č. 183/2006 Sb., o územním plánování a stavebním řádu (stavební zákon), ve znění pozdějších předpisů (dále jen "stavební zákon"), po posouzení žádosti, kterou dne 16.1.2018 podal

Dopravně inženýrská kancelář, s.r.o., IČ 27466868, Bozděchova č.p. 1668/13a, Pražské Předměstí, 500 02 Hradec Králové 2

(dále jen "žadatel"), ve věci:

II/360 Trnava - Rudíkov, aktualizace DUR

v y d á v á

podle ustanovení § 104 odst. 9 vodního zákona toto **závazné stanovisko**, které je současně souhlasem vodoprávního úřadu podle ustanovení § 17 odst. 1 písm. a) vodního zákona ke stavbě, **s následujícími podmínkami**, které požadujeme zapracovat do povolení obecného stavebního úřadu:

1. Stavba bude provedena podle předložené projektové dokumentace „II/360 Trnava - Rudíkov, aktualizace DÚR“ vypracované Dopravně inženýrskou kancelář, IČ 27466868, Bozděchova č.p. 1668/13 a, Pražské Předměstí, 500 02 Hradec Králové 2, v lednu roku 2014.
2. Budou dodrženy požadavky a podmínky vyplývající ze stanoviska správce povodí a správce vodních toků Povodí Moravy, s.p., ze dne 4.12.2017 pod zn. PM058651/2017-203/Fi.
3. Na břehové hraně a v blízkosti vodních toků nebude volně skladován žádný lehce odplavitelný materiál ani žádné závadné látky. Stavební mechanismy musí být v dobrém technickém stavu, při manipulaci se závadnými látkami, především jde o ropné látky, s nimi bude zacházeno tak, aby nedocházelo k jejich úniku do vod povrchových nebo vod podzemních.

. / 2

Úřední hodiny
Po 08:00 – 17:00 hod.
Út 08:00 – 14:00 hod.
St 08:00 – 17:00 hod.
Čt 08:00 – 14:00 hod.
Pá 08:00 – 13:00 hod.

Bankovní spojení:
Komerční banka, a. s., Třebíč
Č. ú.: 19-329711/0100
IČ: 002 90 629
DIČ: CZ00290629

Tel.: 568 896 111
epodatelna@trebic.cz
www.trebic.cz
ID datové schránky: 6pub8mc

4. Dešťové vody z nové vozovky a z přilehlého terénu budou odváděny příkopy a propustky buď na volný terén v polích, nebo do vodních toků v území.
5. Stavebními pracemi a zařízením nesmí dojít ke zhoršení kvality povrchových a podzemních vod a nesmí být narušeny hydrogeologické poměry v daném území.
6. Pokud by mělo stavbou dojít k dotčení vodních děl (vodovod, kanalizace, meliorace apod.), potom je třeba toto dotčení prokazatelně písemně projednat se správcí (vlastníky) těchto vodních děl, případně s vodoprávním úřadem.
7. Pokud budou při provádění stavby používány závadné látky, je uživatel závadných látek povinen vypracovat plán opatření pro případy havárie a předložit jej ke schválení vodoprávnímu úřadu.

O d ů v o d n ě n í

Městský úřad Třebíč, odbor životního prostředí, obdržel dne 9.10.2017 Dopravně inženýrské kanceláře, s.r.o., IČ 27466868, Bozděchova č.p. 1668/13a, Pražské Předměstí, 500 02 Hradec Králové 2, o vydání závazného stanoviska k projektové dokumentaci stavby: „II/360 Trnava - Rudíkov“ na více pozemcích k.ú. Rudíkov a k.ú. Trnava u Třebíče.

K žádosti byla doložena projektová dokumentace stavby, která řeší modernizaci silnice II/360 v úseku od odbočení silnice III/36057 do Rudíkova po rybník Velký Bor před Trnavou. Silnice kříží vodní toky, přes vodní toky je silnice převedena propustky. Dešťové vody z nové vozovky a z přilehlého terénu budou odváděny příkopy a propustky buď na volný terén v polích, nebo do vodních toků v území.

K žádosti o závazné stanovisko bylo doloženo stanovisko správce povodí a správce vodních toků (bezejmenný vodní tok, Gbelínek) Povodí Moravy, s.p., ze dne 4.12.2017 pod zn. PM058651/2017-203/Fi.

Vodoprávní úřad usoudil, že z hlediska zájmů daných platným Národním plánem povodí Dunaje, Plánem pro zvládání povodňových rizik v povodí Dunaje a Plánem dílčího povodí Dyje (ustanovení § 24 až § 26 vodního zákona) je uvedený záměr možný, protože lze předpokládat, že záměrem nedojde ke zhoršení stavu vodního útvaru, a že nebude mít za následek nedosažení dobrého stavu/potenciálu vod. Předpokládáme, že uvedený záměr vzhledem ke svému charakteru, velikosti a dopadu nebude mít vliv na stav vodního útvaru.

Protože výše uvedenou stavbu bude obecný stavební úřad projednávat v územním řízení, nahradil vodoprávní úřad rozhodnutí o udělení souhlasu vodoprávního úřadu se stavbou podle ustanovení § 17 odst. 1 písm. a) vodního zákona, tímto závazným stanoviskem dle ustanovení § 104 odst. 9 vodního zákona. Podmínky tohoto závazného stanoviska požaduje vodoprávní úřad zapracovat do povolení obecného stavebního úřadu.

Dešťové vody budou likvidovány v souladu s ustanovením § 5 odst. 3 vodního zákona a v souladu s ustanovením § 20 odst. 5 vyhlášky č. 501/2006 Sb., o obecných požadavcích, na využívání území, ve znění pozdějších předpisů.

Každý, kdo zachází se závadnými látkami, je povinen učinit přiměřená opatření, aby nevnikly do povrchových nebo podzemních vod a neohrozily jejich prostředí. Uživatel je povinen vypracovat plán opatření pro případy havárie (dále jen „havarijní plán“) a předložit jej ke schválení vodoprávnímu úřadu. Havarijní plán je nutné vypracovat dle vyhlášky č. 450/2005 Sb., o náležitostech nakládání se závadnými látkami a náležitostech havarijního plánu, způsobu a rozsahu hlášení havárií, jejich zneškodňování a odstraňování jejich škodlivých následků, ve znění pozdějších předpisů.

P o u č e n í

Toto závazné stanovisko není povolením vodoprávního úřadu, není samostatným správním rozhodnutím ve správním řízení a jeho obsah je závazný pro výrokovou část rozhodnutí správního orgánu (ustanovení § 149 odst. 1 zákona č. 500/2004 Sb., správní řád, ve znění pozdějších předpisů). Proti závaznému stanovisku se nelze odvolat. Jeho obsah lze napadnout pouze v rámci odvolání podaného proti rozhodnutí ve věci samé.

Ing. Jana Kristková
vedoucí oddělení vodního hospodářství

Obdrží:

§ 27 odst. 1 správního řádu (datová schránka):
Dopravně inženýrská kancelář, s.r.o., IDDS: imzzkk8

VÁŠ DOPIS ZN.:
ZE DNE: 16.01.2018
NAŠE ZN.: OŽP 4225/18 - SPIS 838/2018/LK-K

VYŘIZUJE: LK, Eu, Pe, Ro, Pl, Kp
TELEFON: 568 805 140
E-MAIL: l.koutova@trebic.cz

DATUM: 20.02.2018

Dopravně inženýrská kancelář, s.r.o.
Bozděchova 1668
500 02 Hradec Králové

I.

Posouzení PD „II/360 Trnava – Rudíkov“, k. ú. Trnava u Třebíče a Rudíkov

1. Ochrana přírody a krajiny

K rekonstrukci silnice II/360 Trnava - Rudíkov (úsek od odbočení silnice III/36057 do Rudíkova po rybník Velký Bor) bylo vydáno závazné stanovisko orgánu ochrany přírody a krajiny dle § 12 odst. 2 zákona č. 114/1992 Sb. (č.j. OŽP 11287/2010-53080/10/eu ze dne 04.11.2010) a závazné stanovisko dle § 4 odst. 2 zákona č. 114/1992 Sb. (č.j. OŽP 9152/2011-54036/11/eu ze dne 12.10.2011). Kopie závazných stanovisek jsou přílohou tohoto dokumentu.

2. Ochrana ZPF

Dle předložených podkladů se předmětná stavba dotkne pozemků, které jsou součástí zemědělského půdního fondu (dle evidence KN), proto podléhá souhlasu k odnětí půdy ze ZPF dle § 9 odst. 8 zákona č. 334/1992 Sb., o ochraně zemědělského půdního fondu ve znění pozdějších předpisů.

3. Ochrana PUPFL

V případě, že nedošlo ke směrovým změnám stavby týkající se lesních pozemků od vydání závazného stanoviska dle §14 odst. 2 zák. č. 289/1995 Sb., o lesích a o změně a doplnění některých zákonů ze dne 18. 07. 2011 pod č. j. OŽP 7028/2011-33113/11/Ro, platí nadále toto závazné stanovisko. Následně bude nutno řešit dočasné odnětí po dobu stavby, a po zaměření stavby a vyhotovení geometrického plánu, trvalé odnětí lesních pozemků plnění funkcí lesa.

4. Ochrana ovzduší

Předložený záměr nevyžaduje vydání závazného stanoviska z hlediska ochrany ovzduší dle § 11 odst. 3 zákona č. 201/2012 Sb., o ochraně ovzduší.

5. Odpadové hospodářství

Orgán veřejné správy v oblasti odpadového hospodářství na základě předložené dokumentace vydává závazné stanovisko – viz níže.

Tato informace není stanoviskem nebo závazným stanoviskem, vyjádřením nebo povolením ani je nenahrazuje.

II.

Závazné stanovisko dle § 79 odst. 4 zákona č. 185/2001 Sb., o odpadech, v platném znění a dle § 149 odst. 1 zákona č. 500/2004 Sb., správní řád, v platném znění

Městský úřad Třebíč, odbor životního prostředí jako orgán veřejné správy v oblasti odpadového hospodářství dle § 71 písm. k) zákona č. 185/2001 Sb., o odpadech, v platném znění (dále jen „zákon“) a dle § 61 odst. 1 písm. c) zákona č. 128/2000 Sb., o obcích, v platném znění a podle § 11 odst. 1 zákona č. 500/2004 Sb., správní řád, v platném znění (dále jen „správní řád“)

souhlasí

podle § 79 odst. 4 zákona a dle § 149 odst. 1 správního řádu s řízením vedeném podle zákona 183/2006 Sb., o územním plánování a stavebním řádu (stavební zákon), v platném znění z hlediska nakládání s odpady u stavby:

„II/360 Trnava – Rudíkov, aktualizace DUR“, k. ú. Trnava u Třebíče a Rudíkov

investor: Kraj Vysočina, Žižkova 57, 587 33 Jihlava, IČ 70890749

Ve lhůtě do 90 dnů od dokončení stavby stavebník předloží Městskému úřadu jako orgánu veřejné správy v oblasti odpadového hospodářství (dále jen „správní orgán odpadového hospodářství“) kopie dokladů o zákonném využití nebo odstranění vzniklých odpadů.

Odůvodnění

Dne 16.01.2018 obdržel MěÚ Třebíč, OŽP od zástupce investora Dopravně inženýrská kancelář, s.r.o., Božetěchova 1668, 500 02 Hradec králové, IČ:27466868 žádost o stanovisko pro potřeby územního a stavebního řízení stavby „II/360 Trnava – Rudíkov“, aktualizace DUR, k. ú. Trnava u Třebíče a Rudíkov, PD zpracovala Dopravně inženýrská kancelář, s.r.o., zodpovědný projektant Ing. Jiří Eliášek, ČIKAT 602284, datum 1/2014.

Správní orgán odpadového hospodářství nemá k uvedené akci námitek. V předložené PD jsou uvedeny odpady, jejichž vznik se předpokládá při realizaci stavby, včetně katalogových čísel, kategorií, odhadovaného množství a navrženého způsobu využití nebo odstranění.

Na nakládání se zeminou z výkopů, která bude použita v místě stavby, se zákon podle § 2 odst. 3 nevztahuje.

Z dokladů o zákonném využití nebo odstranění vzniklých odpadů musí být patrné, jaký odpad a v jakém množství byl předán oprávněné osobě, identifikační údaje této osoby (název, sídlo, IČO oprávněné osoby) a datum předání odpadu. Čestné prohlášení není bráno jako doklad prokazující zákonné nakládání s odpady.

Tento souhlas se vydává jako závazné stanovisko podle § 149 odst. 1 správního řádu jako podklad závazný pro výrokovou část povolujícího rozhodnutí příslušného stavebního úřadu, není samostatným rozhodnutím ve správním řízení a nenahrazuje rozhodnutí a stanoviska orgánů státní správy vydávaná podle dalších zvláštních právních předpisů.

Poučení

Proti tomuto závaznému stanovisku se nelze samostatně odvolat a opravné prostředky lze proti němu uplatnit pouze v režimu § 149 odst. 5 nebo § 149 odst. 6 správního řádu.

Ing. Pavel Vosátka
vedoucí odboru

Přílohy: 2x ZS

Karlovo nám. 104/55, 674 01 Třebíč, adresa pro doručení písemnosti: Masarykovo nám. 116/6, 674 01 Třebíč

VÁŠ DOPIS ZN.:

ZE DNE:

NAŠE ZN.: OŽP 9152/2011-54036/11/eu

VYŘIZUJE: Ing. Erika Urbánková

TELEFON: 568 805 255

E-MAIL: e.urbankova@trebic.cz

DLE ROZDĚLOVNÍKU

DATUM: 12.10.2011

ZÁVAZNÉ STANOVISKO

ke stavbě „II/360 Trnava - Rudíkov“ dle ustanovení § 4 odst.2 zák.č.114/1992 Sb., o ochraně přírody a krajiny, v platném znění.

Městský úřad Třebíč, odbor životního prostředí, jako orgán státní správy na úseku ochrany přírody a krajiny příslušný podle § 77 odst. 3 zák.č. 114/1992 Sb., o ochraně přírody a krajiny, ve znění pozdějších předpisů (dále jen zákon č. 114/1992 Sb.) a jako místně příslušný správní orgán podle § 11 odst. 1 písm. b) zákona č. 500/2004 Sb., správní řád, ve znění pozdějších předpisů (dále jen správní řád)

v y d á v á

podle § 4 odst. 2 zákona č. 114/1992 Sb. Kraji Vysočina se sídlem v Jihlavě, zastoupenému společností RYBÁK – PROJEKTOVÁNÍ STAVEB, spol. s r.o., Havlíčkova 139/25a, 602 00 BRNO.

s o u h l a s n é z á v a z n é s t a n o v i s k o

ke stavbě „II/360 Trnava - Rudíkov“ v k.ú. Trnava u Třebíče a Rudíkov. Jedná se o modernizaci silnice II/360 v úseku od odbočení silnice III/36057 do Rudíkova po rybník Velký Bor před Trnavou. Silnice leží mimo zastavěné území obcí Rudíkova a Trnavy. V rámci stavby je navržena oprava dvou propustků a to v km 1,042 50 a km 1,550 60, spočívající v přestavbě trubních propustků na rámové.

Souhlas se vydává za předpokladu splnění těchto podmínek :

1. Práce budou prováděny tak, aby byly v maximální možné míře omezeny nároky na prostor pro její provedení (sklárky materiálu, pohyb mechanizačních prostředků, zařízení staveniště a pod.).
2. Použité mechanizační prostředky musí být zabezpečeny proti úniku ropných látek.
3. Po ukončení prací budou dotčené pozemky uvedeny do původního stavu, bude odstraněn přebytečný stavební materiál.
4. Veškeré práce budou prováděny mimo období rozmnožování obojživelníků tj. mimo měsíce březen až červen.

5. Upozorňujeme, že v případě zjištění výskytu zvláště chráněných živočichů musí být postupováno v souladu s ustanovením zák. č. 114/92 Sb., § 48, 50 a 56.
6. Z důvodu zachování průchodnosti pro migrující živočichy budou u všech mostních objektů po obou stranách toku vybudovány suché břehy o šířce minimálně 0,5m. Dno koryta bude tvořeno kamennou dlažbou do podkladního betonu.
7. V průběhu stavebních prací požadujeme dodržení ČSN 83 9061 Technologie vegetačních úprav v krajině – Ochrana stromů, porostů a vegetačních ploch při stavebních pracích.

O d ů v o d n ě n í

Dne 1.9.2011 byla odboru životního prostředí MěÚ Třebíč doručena žádost Kraje Vysočina se sídlem v Jihlavě, Žižkova 57, 587 33 Jihlava, o vydání závazného stanoviska dle ust. § 4 odst. 2 zákona č.114/1992 Sb., o ochraně přírody a krajiny, v platném znění, v rámci stavby II/360 Trnava–Rudíkov. Žadatel je na základě plné moci zastoupen společností RYBÁK – PROJEKTOVÁNÍ STAVEB, spol. s r.o., Havlíčkova 139/25a, 602 00 BRNO.

Jedná se o úpravu stávající komunikace II/360 v úseku od odbočení silnice III/36057 do Rudíkova po rybník Velký Bor před Trnavou, která spočívá v jejím rozšíření na kategorii S9,5/60 v délce celkem 3,740km a bude svými parametry odpovídat homogenizaci celého tahu Velké Meziříčí – Třebíč. Součástí stavby má být také úprava dvou stávajících křižovatek silnic III/36057 a III/36058, které v dnešní podobě zdaleka neodpovídají ČSN. Silnice leží mimo zastavěné území obcí Rudíkov a Trnavy. Rekonstrukce je v souladu s územními plány těchto obcí. V km 1,042 50 a km 1,550 60 je navržena oprava dvou propustků nevyhovujících z důvodu špatného stavebně technického stavu, průtoku stoleté vody (Q100) a rozšíření tělesa silnice. Přestavbou stávajících trubních propustků na rámové dojde ke zvětšení světlosti a průtočného profilu koryta toku. Z důvodu zachování průchodnosti pro migrující živočichy jsou zde navrženy suché břehy o šířce minimálně 0,5m. Dno koryta je tvořeno kamennou dlažbou do podkladního betonu. Dle předložené projektové dokumentace nedojde ke kácení břehového porostu.

Orgán ochrany přírody informoval všechny dotčené subjekty a občanská sdružení, která v souladu s § 70 odst.2 zák.č.114/1992 Sb. písemně požádala odbor ŽP MěÚ Třebíč o zajištění informovanosti o zamýšlených zásazích, při nichž mohou být dotčeny zájmy ochrany přírody a krajiny. Ve stanovené lhůtě nebylo doručeno žádné stanovisko.

Lze konstatovat, že za předpokladu dodržení podmínek stanovených ve výroku tohoto závazného stanoviska nedojde z hlediska ustanovení § 4 odst.2 zák.č.114/1992 Sb. realizací stavby „II/360 Trnava - Rudíkov“ k dotčení zájmů chráněných tímto zákonem.

Proto orgán ochrany přírody a krajiny s touto akcí souhlasí.

P o u č e n í

Závazné stanovisko je úkon učiněný správním orgánem na základě zákona, který není samostatným rozhodnutím ve správním řízení a jehož obsah je závazný pro výrokovou část rozhodnutí správního orgánu (ust. §149 odst. 1 správního řádu).

Proti závaznému stanovisku se nelze odvolat. Jeho obsah lze napadnout pouze v rámci odvolání podaného proti rozhodnutí ve věci samé. Nezákonné závazné stanovisko lze zrušit nebo změnit v přezkumném řízení, k němuž je příslušný správní orgán nadřízený správnímu orgánu, který závazné stanovisko vydal. Zrušení nebo změna závazného stanoviska je v případě, kdy rozhodnutí, které bylo závazným stanoviskem podmíněno, již nabylo právní moci, důvodem obnovy řízení.

MĚSTSKÝ ÚŘAD TŘEBÍČ
ODBOR ŽIVOTNÍHO PROSTŘEDÍ

5

Ing. Ivan Jupa
zástupce vedoucího

Rozdělovník:

RYBÁK – PROJEKTOVÁNÍ STAVEB, spol. s r.o., Havlíčkova 139/25a, 602 00 BRNO

Obec Trnava, obecní úřad, Trnava 32, 674 01 Třebíč

Obec Rudíkov, obecní úřad, Rudíkov 2, 675 05 Rudíkov

MĚSTSKÝ ÚŘAD TŘEBÍČ

Odbor životního prostředí



CERTIFICATE NO. 31708

Karlovo nám. 104/55, 674 01 Třebíč, adresa pro doručení písemnosti: Masarykovo nám. 116/6, 674 01 Třebíč

VÁŠ DOPIS ZN.:

ZE DNE:

NAŠE ZN.:

OŽP 11287/2010-53080/10/eu

VYŘIZUJE:

Ing. Erika Urbánková

TELEFON:

568805255

E-MAIL:

e.urbankova@trebic.cz

DATUM:

04.11.2010

VYPRÁVENO DNE:

4. listopadu 2010

dle rozdělovníku

ZÁVAZNÉ STANOVISKO

k akci „Rekonstrukce komunikace II/360 Trnava – Rudíkov“ – dle ustanovení § 12 odst.2 zák.č.114/1992 Sb., o ochraně přírody a krajiny, v platném znění.

Městský úřad Třebíč, odbor životního prostředí, jako orgán státní správy na úseku ochrany přírody a krajiny příslušný podle § 77 odst. 3 zák.č. 114/1992 Sb., o ochraně přírody a krajiny, ve znění pozdějších předpisů (dále jen zákon č. 114/1992 Sb.) a jako místně příslušný správní orgán podle § 11 odst. 1 písm. b) zákona č. 500/2004 Sb., správní řád, ve znění pozdějších předpisů (dále jen správní řád)

v y d á v á

podle § 12 odst. 2 zákona č. 114/1992 Sb. Krajskému úřadu kraje Vysočina, odboru dopravy a silničního hospodářství, Žižkova 57, 587 33 Jihlava

s o u h l a s n é z á v a z n é s t a n o v i s k o

k akci „Rekonstrukce komunikace II/360 Trnava – Rudíkov“.

Jedná se o rekonstrukci předmětné komunikace v úseku mezi obcemi Trnava a Rudíkov v délce 3,7km. Stavba řeší modernizaci silnice II/360 v úseku od odbočení silnice III/36057 do Rudíkova (ve směru od V.Meziříčí) po rybník Velký Bor před Trnavou, kde začíná již zrekonstruovaný úsek silnice II/360 na kategorii S 9,5. Rekonstrukce silnice je s ohledem na požadované technické parametry a zajištění bezpečnosti silničního provozu navrhována v kategorii S 9,5/90.

Souhlas se vydává za předpokladu splnění těchto podmínek :

1. Lípy s pořadovými čísly 157 – 162, 172 – 177 a 181 – 187 (dle inventarizace zpracované firmou Atelier zahradní a krajinářské architektury se sídlem v Brně) zůstanou zachovány.
2. V průběhu stavebních prací nutno dodržet ochranná opatření stanovené normou ČSN 83 9061 Technologie vegetačních úprav v krajině – Ochrana stromů, porostů a vegetačních ploch při stavebních pracích.

/2

Hodiny pro styk s veřejností

Pondělí 08:00 – 11:30; 12:30 – 17:00 hod. – úřední den

Úterý 08:00 – 11:30; 12:30 – 14:00 hod.

Středa 08:00 – 11:30; 12:30 – 17:00 hod. – úřední den

Čtvrtek 08:00 – 11:30; 12:30 – 14:00 hod.

Pátek 08:00 – 11:30; 12:30 – 14:00 hod.

Bankovní spojení:

Tel.: 568 896 111

epodatelna@trebic.cz

Komerční banka, a. s., Třebíč

Fax: 568 847 155

www.trebic.cz

Č. ú.: 329-711/0100

IČ: 002 90 629

Odůvodnění

Dne 17.9.2010 byla odboru životního prostředí MěÚ Třebíč doručena žádost Krajského úřadu kraje Vysočina, Odboru dopravy a silničního hospodářství, o vydání závazného stanoviska k zásahu do krajinného rázu dle § 12 odst.2 zák.č.114/1992 Sb., o ochraně přírody a krajiny, v platném znění.

Vysočina, kraj se sídlem v Jihlavě, připravuje investiční akci „II/360 Trnava – Rudíkov“. Jedná se o rekonstrukci předmětné komunikace v úseku mezi obcemi Trnava a Rudíkov v délce 3,7km. Z důvodu dosažení požadovaných technických parametrů a zajištění bezpečnosti silničního provozu je v úseku mezi rybníky Velký Bor a Březina navrženo vykácení jednostranné lípové aleje o délce cca 1 km. V úseku mezi km 3,650 a 3,350 dochází ke kolizi stávajících dřevin s rozšířením komunikace a zachování aleje není možné.

V dalším úseku pak dochází ke kolizi pouze v místech, kde není odsunuta osa komunikace. Zde se nabízí možnost zachovat alespoň část lípového stromořadí.

Bez ohledu na tuto skutečnost žadatel navrhuje pokácení aleje v celém rozsahu a to z důvodu jejich špatného zdravotního stavu, který je důsledkem absence pravidelné a kvalifikované péče. Ošetření stromů by bylo podle žadatele nákladné a nepřineslo by výrazné zlepšení. V aleji se nachází několik havarijních jedinců, kteří bezprostředně ohrožují provoz na komunikaci a jejich pokácení by vedlo k narušení celistvosti aleje.

Z důvodu dodržení bezpečnostních požadavků souvisejících se silničním provozem nepočítá projektant s novou výsadbou stromů v předmětném úseku. V úsecích, kde bude výsadba při dodržení sil. norem možná, jsou navrženy pouze zahuštěné výsadby keřů.

Součástí předložené žádosti je inventarizace dřevin a jejich ocenění, zpracované firmou Atelier zahradní a krajinářské architektury se sídlem v Brně. V řešeném úseku komunikace bylo hodnoceno 247 stromů a 38 položek – keřů jednotlivých, nebo skupin keřů a stromů. Celková ekologická újma způsobená příp. pokácením všech inventarizovaných dřevin byla vyčíslena na 5 350 555,- Kč.

Na základě předložené dokumentace a šetření na místě samém byly navrženy 3 úseky, v nichž nedochází ke kolizi stromů s rozšířením komunikace, a tudíž mohou zůstat zachovány. Podle zpracované inventarizace dřevin se jedná o stromy s následujícími pořadovými čísly: 157 – 162, 172 – 177 a 181 – 187. V průběhu stavebních prací nutno dodržet ochranná opatření stanovené normou ČSN 83 9061 Technologie vegetačních úprav v krajině – Ochrana stromů, porostů a vegetačních ploch při stavebních pracích. Nedodržením této normy by mohlo dojít k jejich poškození. (Poškození zeleně je zákonem kvalifikováno jako protiprávní jednání na úseku ochrany přírody - § 88 zák.č.114/92 Sb.).

Vzhledem k tomu, že se jedná o zásah do krajinného rázu, informoval orgán ochrany přírody všechny dotčené subjekty a občanská sdružení, která v souladu s § 70 odst.2 zák.č.114/1992 Sb. písemně požádala odbor ŽP MěÚ Třebíč o zajištění informovanosti o zamýšlených zásazích, při nichž mohou být dotčeny zájmy ochrany přírody a krajiny.

ZO ČSOP Kněžice využila této možnosti a ve svém vyjádření k předmětnému záměru uvádí následující:

Jedná se o jednostrannou lípovou alej vedoucí podél silnice mezi rybníky Velký Bor a Březina. Tento významný krajinný prvek je nejen esteticky a biologicky hodnotnou součástí krajiny, ale je rovněž nebezvýznamnou migrační cestou pro různé druhy živočichů a rostlin. Důležitou součástí aleje jsou rovněž suché trávníky na jihovýchodně orientovaném svahu podél celého stromořadí. Z hlediska biodiverzity je každý takovýto prvek v krajině nenahraditelný a jeho zničení je nenávratné.

Dle Vámi sdělených informací dochází v úseku mezi km 3,650 a 3,350 ke kolizi stávajících dřevin s rozšířením komunikace a zachování aleje tudíž není možné.

V dalším úseku pak dochází ke kolizi pouze v místech, kde není odsunuta osa komunikace. Zde se nabízí možnost zachovat alespoň část lipového stromořadí. A to dřeviny s inventárními čísly: 157 – 162, 172 - 177 a 181 – 187. Vzhledem k tomu, že se jedná o jednostrannou alej, vedoucí podél silnice II.třídy mezi zemědělsky obhospodařovanými pozemky, myslíme si, že je možné osu silnice částečně odklonit a tím zachovat co nejvíce stromů. V místech kde toto řešení není technicky možné a kde by docházelo ke kolizi zájmů ochrany přírody a bezpečnosti provozu lze instalovat bezpečnostní prvky (svodidla atd.).

Argument, že je nutné vykácet celé stromořadí z důvodu jeho špatného zdravotního stavu, který je důsledkem absence kvalifikované a pravidelné péče, nelze akceptovat. Péče o dřeviny je povinností vlastníka. Stromy, které jsou v současné době v havarijním stavu a ohrožují plynulost a bezpečnost silničního provozu, je nutné odstranit, ale zároveň lze tyto dřeviny nahradit novou výsadbou, aby nedošlo k narušení celistvosti aleje.

Jako kompenzaci za pokácené havarijní stromy a stromy, které jsou v přímé kolizi s výstavbou silnice, navrhuje opětovné vysazení vzrostlých lip. Samozřejmě součástí tohoto záměru je následná péče o tyto dřeviny, jejich výchovný řez a pravidelná údržba.

Lze konstatovat, že za předpokladu dodržení podmínek stanovených ve výroku tohoto závazného stanoviska nedojde z hlediska ustanovení §12 odst.2 zák.č.114/1992 Sb. realizací stavby „Rekonstrukce komunikace II/360 Trnava – Rudíkov“ k dotčení zájmů chráněných tímto zákonem.


Proto orgán ochrany přírody a krajiny s touto akcí souhlasí.

Poučení

Závazné stanovisko je úkon učiněný správním orgánem na základě zákona, který není samostatným rozhodnutím ve správním řízení a jehož obsah je závazný pro výrokovou část rozhodnutí správního orgánu (ust. §149 odst. 1 správního řádu).

Proti závaznému stanovisku se nelze odvolat. Jeho obsah lze napadnout pouze v rámci odvolání podaného proti rozhodnutí ve věci samé. Nezákonné závazné stanovisko lze zrušit nebo změnit v přezkumném řízení, k němuž je příslušný správní orgán nadřízený správnímu orgánu, který závazné stanovisko vydal. Zrušení nebo změna závazného stanoviska je v případě, kdy rozhodnutí, které bylo závazným stanoviskem podmíněno, již nabylo právní moci, důvodem obnovy řízení.

Ing. Ivan Jupa
zástupce vedoucího



Rozdělovník:

Krajský úřad kraje Vysočina, Odbor dopravy a silničního hospodářství, Žižkova 57, 587 33 Jihlava

Obec Trnava, obecní úřad

Obec Rudíkov, obecní úřad

VÁŠ DOPIS ZN.:
ZE DNE: 15.01.2018
NAŠE ZN.: ORÚP 4227/18 - SPIS 5/2018/MMH

VYŘIZUJE: Mgr. Michala Matoušek Havlíčková
TELEFON: 568 896 242
E-MAIL: m.matousekhavlickova@trebic.cz

DATUM: 25.01.2018

Dopravně inženýrská kancelář, s.r.o.
Bozděchova 1668
500 02 HRADEC KRÁLOVÉ

Závazné stanovisko

Městský úřad Třebíč, Odbor rozvoje a územního plánování, oddělení Úřad územního plánování jako příslušný správní orgán dle § 6 odst. 1 písm. e) zákona č. 183/2006 Sb., o územním plánování a stavebním řádu v platném znění (dále jen „stavební zákon“) přezkoumal v souladu s § 96b odst. 3 stavebního zákona z hlediska souladu s politikou územního rozvoje, s územně plánovací dokumentací a z hlediska uplatňování cílů a úkolů územního plánování záměr

„II/360 Trnava – Rudíkov“ na pozemcích v katastrálním území Rudíkov, Trnava u Třebíče

který obsahuje:

Předmětem záměru je modernizace silnice II/360 v úseku od odbočení silnice III/36057 do Rudíkova (ve směru od Velkého Meziříčí) po rybník Velký Bor před Trnavou, kde navazujeme na již zrekonstruovaný úsek silnice II/360 na kategorii S 9,5/60. Silnice leží mimo zastavené území obcí Rudíkov i Trnava. Součástí stavby budou i úpravy křižovatek silnic III/36057 a III/36058, tj. o nakolmení obou odbočení do Rudíkova. Součástí stavby bude také úprava dvou stávajících křižovatek před a za Rudíkovem, které v dnešní podobě zdaleka neodpovídají normám a jsou velmi nebezpečné s dáváním přednosti v jízdě při odbočování.

Záměr je přípustný po splnění podmínek

záměr bude umístěn a proveden v souladu s částí předložené dokumentace, která je přílohou tohoto závazného stanoviska a to bez jakýchkoli následných změn; další podmínky pro přípravu a uskutečnění záměru stanoví Odbor dopravy Krajského úřadu Kraje Vysočina kvůli plánované homogenizaci komunikace II/360, plynoucí ze Zásad územního rozvoje Kraje Vysočina jako koridor veřejně prospěšné stavby pro homogenizaci stávajícího tahu silnice II/360 (DK21) v šířce 80 m.

Závazné stanovisko platí 2 roky ode dne vydání.

ODŮVODNĚNÍ:

Městský úřad Třebíč, Odbor rozvoje a územního plánování, Oddělení úřad územního plánování jako orgán územního plánování obdržel dne 15.01.2018 od Ing. Pavla Žida, Božetěchova 1668, 500 02 HRADEC KRÁLOVÉ žádost o vydání závazného stanoviska k záměru „II/360 Trnava – Rudíkov“ na pozemcích v katastrálním území Rudíkov, Trnava u Třebíče.

K žádosti o vydání závazného stanoviska byly doloženy následující podklady:

- Projektová dokumentace obsahující: DÚR, koordinační situace, přehledná situace.

Úřední hodiny
Po 08:00 – 17:00 hod.
Út 08:00 – 14:00 hod.
St 08:00 – 17:00 hod.
Čt 08:00 – 14:00 hod.
Pá 08:00 – 13:00 hod.

Bankovní spojení:
Komerční banka, a. s., Třebíč
Č. ú.: 329711/0100
IČ: 00290629
DIČ: CZ00290629

Tel.: 568 896 111
epodatelna@trebic.cz
www.trebic.cz
ID datové schránky: 6pub8mc

Kromě podkladů předložených žadatelem vycházel orgán územního plánování z:

- Politiky územního rozvoje České republiky schválené usnesením vlády České Republiky č. 929 ze dne 20.07.2009, ve znění Aktualizace č. 1, schválené dne 15. dubna 2015 usnesením vlády České Republiky (dále jen „PÚR“),
- Zásad územního rozvoje Kraje Vysočina účinných od 22.11.2008, ve znění Aktualizace č. 1 účinné od 23.10.2012, Aktualizace č. 2 účinné od 7.10.2016, Aktualizace č. 3 účinné od 7.10.2016 a Aktualizace č. 5 účinné od 30.12.2017 (dále jen „ZÚR“),
- Územního plánu Rudíkov účinného od 20.01.2017,
- Územního plánu obce Trnava účinného od 26.12.2006, ve znění Změny č. 1 vydané dne 24.5.2007, Změny č. 2 účinné dne 21.08.2012,

a dalších podkladů, které byly využity pro vydání závazného stanoviska a stanovení podmínek.

- Územně analytické podklady ORP Třebíč dle poslední aktualizace v říjnu 2016 a posledních poskytnutých údajů.

PŘEZKOUMÁNÍ ZÁMĚRU

Orgán územního plánování přezkoumal záměr podle § 96b odst. 3 stavebního zákona, zda je přípustný z hlediska souladu s politikou územního rozvoje a územně plánovací dokumentací a z hlediska uplatňování cílů a úkolů územního plánování, či nikoliv.

Orgán územního plánování přezkoumal soulad záměru s PÚR:

Platná PÚR záměr v jím dotčeném území neřeší, záměr se věci řešených PÚR **nedotýká**.

Orgán územního plánování přezkoumal soulad záměru se ZÚR:

Pro řešení území nevyplyvá žádný konkrétní požadavek, kromě respektování obecných krajských priorit, s nimiž je záměr **v souladu**, a to zejména následujících:

- čl. (07) Vytvářet podmínky pro stabilizaci a vyvážený rozvoj hospodářských činností na území kraje zvláště ve vymezených rozvojových oblastech a osách. Přitom se soustředit zejména na:
 - a) posílení kvality života obyvatel a obytného prostředí, tedy navrhovat příznivá urbanistická a architektonická řešení sídel, dostatečné zastoupení a vysoce kvalitní řešení veřejných prostranství a ploch veřejné zeleně, vybavení sídel potřebnou veřejnou infrastrukturou a zabezpečení dostatečné propustnosti krajiny;
 - veřejně prospěšná stavba – VPS DK 21 – Silnice II/360 – dotčené obce – Hodov, Jaroměřice nad Rokytnou, Petruvky, Rudíkov, Střítež, Trnava, Třebíč, Vlčatín, Výčapy: koridor pro homogenizaci stávajícího tahu silnice II/360 (DK21) v šířce 80 m.

Orgán územního plánování přezkoumal soulad záměru s územním plánem:

Záměr je **v souladu** s Územním plánem Rudíkov a Územním plánem Trnava ve znění Změny č. 2.

Předmětný záměr se v k. ú. Trnava u Třebíče nachází v nezastavěném území ve stávající funkční ploše dopravní infrastruktury - silniční. V předmětné ploše je možné umisťovat stavby dopravní infrastruktury, pozemní komunikace – místní a účelové. Záměr se dále nachází v ploše zemědělské NZ a přírodní NP v nichž je podmíněně přípustné využití ploch dotčených koridory dopravní infrastruktury DK01, DK03.

Dále se záměr nachází v koridoru dopravní infrastruktury DK01, který je rovněž jako homogenizace komunikace II/360 veřejně prospěšnou stavbou VD1.

Záměr se na k. ú. Rudíkov nachází mimo zastavěné území ve stabilizované ploše dopravní infrastruktury – silniční DS a dále v návrhových plochách dopravní infrastruktury – silniční DS s označením DS Z19, Z34 a Z 35. V předmětných plochách je hlavním využitím umisťování staveb a zařízení k zajištění dopravní dostupnosti a slouží pro obsluhu území pozemní dopravní infrastrukturou. Návrhové plochy Z34 a Z35 mají umožnit dopravní napojení silnice III/36058 na silnici II/360 a návrhová plocha Z19 má umožnit úpravu napojení silnice III/36057 na silnici II/360.

Záměr se dále nachází ve vymezeném koridoru pro homogenizaci tahu silnice II/360, který je rovněž veřejně prospěšnou stavbou s označením VD-1.

Orgán územního plánování přezkoumal soulad záměru z hlediska územně plánovacích podkladů a souladu s cíli a úkoly územního plánování:

Orgán územního plánování zároveň navržený záměr posoudil z hlediska naplnění cílů a úkolů územního plánování vyplývajících z § 18 a 19 stavebního zákona. Zejména vzal v úvahu naplnění podmínek pro koordinaci veřejných a soukromých záměrů změn v území (§ 18 odst. 3 stavebního zákona) a to, zda-li tyto činnosti ovlivňují rozvoj území a konkretizují ochranu veřejných zájmů. A dále

Č. j.: ORÚP 4227/18 - SPIS 5/2018/MMH

prověřovat a posuzovat potřebu změn v území, veřejný zájem na jejich provedení, přínosy, vliv na veřejnou infrastrukturu a na její hospodárné využívání (§ 19 odst. 1, písm. c) stavebního zákona). Vycházel při tom z následujícího:

Záměr se takřka po celé délce nachází v ploše dopravní infrastruktury. V několika bodech vybočuje ze stávající trasy silnice II/360 kvůli narovnání či vhodnějšímu napojení na komunikace III. třídy, které je v dnešní době již nevyhovující z bezpečnostních hledisek.

Z výše uvedených důvodů došel orgán územního plánování k závěru, že posuzovaný záměr je přípustný.

Územně analytické podklady ORP Třebíč

Předložený záměr musí respektovat koridor pro homogenizaci komunikace II/360, jinak není omezen žádným záměrem, problémem, limitem či hodnotou plynoucím z územně analytických podkladů. Nutno však podotknout, že se předmětný pozemek nachází v zájmových územích Ministerstva obrany České republiky (ochranné pásmo RSP-6 Náměšť nad Oslavou, vzdušný prostor MCTR Náměšť nad Oslavou GND-5000 ft).

Platnost závazného stanoviska lze prodloužit, pokud se nezměnily podmínky v území.

Závazné stanovisko nepozbývá platnosti:

- a) bylo-li na základě žádosti podané v době jeho platnosti vydáno územní rozhodnutí, společné povolení nebo jiné obdobné rozhodnutí podle jiného zákona a toto rozhodnutí nabylo právní moci,
- b) byla-li na základě návrhu veřejnoprávní smlouvy nahrazující územní rozhodnutí nebo společné povolení podaného v době jeho platnosti uzavřena veřejnoprávní smlouva a tato veřejnoprávní smlouva nabyla účinnosti, nebo
- c) nabyli-li právních účinků územní souhlas nebo společný územní souhlas a souhlas s provedením ohlášeného stavebního záměru vydaný k oznámení stavebního záměru učiněného v době platnosti závazného stanoviska.

Dostane-li se toto závazné stanovisko do rozporu s politikou územního rozvoje nebo s územně plánovací dokumentací, která byla vydána po vydání závazného stanoviska, orgán územního plánování, který závazné stanovisko vydal, je nahradí z moci úřední novým závazným stanoviskem.

„otisk úředního razítka“

Mgr. Jana Sklenářová
vedoucí oddělení
Úřad územního plánování

Příloha: Ověřená část předložené projektové dokumentace k posuzovanému záměru.

KRAJSKÝ ÚŘAD KRAJE VYSOČINA
Odbor dopravy a silničního hospodářství
Žižkova 57, 587 33 Jihlava, Česká republika

Dopravně inženýrská kancelář, s.r.o.
IČO: 27466868
Božetěchova 1668
500 02 Hradec Králové

Váš dopis značky/ze

Číslo jednací
KUJI 70992/2017 Ma/V/100
ODSH 10/2017

Vyřizuje/telefon
Ing. Jiří Macura
564 602 292

V Jihlavě dne
20. 11. 2017

Závazné stanovisko

Krajský úřad Kraje Vysočina, Odbor dopravy a silničního hospodářství (dále jen „krajský úřad“), příslušný podle § 40 odst. 3 písm. f) zákona č. 13/1997 Sb., o pozemních komunikacích, ve znění pozdějších předpisů (dále jen „zákon o pozemních komunikacích“), v souladu s ustanovením § 4 odst. 2 písm. a) zákona č. 183/2006 Sb., o územním plánování a stavebním řádu (dále jen „stavební zákon“) a v návaznosti na § 149 odst. 1 zákona č. 500/2004 Sb., správní řád, ve znění pozdějších předpisů (dále jen „správní řád“), vydává závazné stanovisko pro stavbu:

Název stavby: „II/360 Trnava - Rudíkov“

Místo stavby: obce Trnava a Rudíkov

Investor stavby: Kraj Vysočina

Druh dokumentace: Dokumentace pro územní rozhodnutí

Navrhovaná stavba řeší modernizaci silnice II/360 na kategorii S 9,5/60 v úseku od odbočení silnice III/36057 do Rudíkova (ve směru od Velkého Meziříčí) po rybník Velký Bor před Trnavou, kde navazuje na již rekonstruovaný úsek silnice. Součástí stavby je i úprava křižovatek silnice III/36057 a III/36058. Celková délka stavby je 3,7 km. Jedná se součást úprav souvislého úseku silnice II/360 Třebíč – Velké Meziříčí.

Krajský úřad s návrhem projektové dokumentace pro územní rozhodnutí stavby „II/360 Trnava - Rudíkov“

souhlasí bez připomínek.

Krajský úřad pouze upozorňuje, že v dalším stupni projektové dokumentace (DSP) je nutné požádat o vyjádření příslušný speciální stavební úřad pro příslušné kategorie a třídy komunikací, tj. Městský úřad Třebíč.

Jestliže dojde k zásadní změně v projektové dokumentaci pro územní rozhodnutí, je nutné krajský úřad požádat o vydání nového stanoviska.

Odůvodnění

Krajský úřad obdržel žádost od právnické osoby Dopravně inženýrská kancelář, s.r.o., Božetěchova 1668, 500 02 Hradec Králové (dále jen „žadatel“) o vyjádření k projektové dokumentaci pro územní rozhodnutí pro výše uvedenou stavbu. V souladu s § 40 odst. 3 písm. f) zákona o pozemních komunikacích krajský úřad v přenesené působnosti uplatňuje závazné stanovisko v územním řízení z hlediska řešení silnic II. a III. třídy, proto krajský úřad vydal v této věci závazné stanovisko.

Navrhovaná stavba řeší modernizaci silnice II/360 na kategorii S 9,5/60 v úseku od odbočení silnice III/36057 do Rudíkova (ve směru od Velkého Meziříčí) po rybník Velký Bor před Trnavou, kde navazuje na již rekonstruovaný úsek silnice. Součástí stavby je i úprava křižovatek silnice III/36057 a III/36058. Celková délka stavby je 3,7 km.

Účelem stavby je odstranění nevyhovujícího dopravně technického stavu silnice II/360 v tomto úseku, který tvoří lokální závalu v rámci uceleného tahu Třebíč – Velké Meziříčí. Návrh předpokládá přestavbu stávající komunikace o nevyhovující šířce na komunikaci v návrhové kategorii S 9,5/60 včetně úprav (tzv. nakolmení) zaústěných křižovatek. Stavba výrazně zlepší dopravní režim v této lokalitě a umožní bezpečnější provoz ve stejné kvalitě jako navazující úseky. Z hlediska vedení dopravy a kapacity silnice II/360 tak dojde ke zlepšení stávajícího stavu.

Krajský úřad posoudil předloženou projektovou dokumentaci a souhlasí s předmětnou akcí bez připomínek. Proto krajský úřad vydává toto závazné stanovisko ve formě souhlasu.

Poučení

Proti obsahu závazného stanoviska nelze podat samostatné odvolání

V Jihlavě 20. 11. 2017

Ing. Jiří Macura
úředník odboru dopravy a silničního hospodářství
elektronicky podepsáno

KRAJSKÝ ÚŘAD KRAJE VYSOČINA
Odbor životního prostředí a zemědělství
Žižkova 57, 587 33 Jihlava, Česká republika
Pracoviště: Seifertova 24, Jihlava

Dopravně inženýrská kancelář, s.r.o.
IČ 274 66 868
Bozděchova 1668/13a
500 02 Hradec Králové

(obdrží prostřednictvím DS)

Váš dopis značky/ze dne /15. 1. 2018	Číslo jednací KUJI 11225/2018 OZPZ 17/2018 MI	Vyřizuje/telefon František Mládek/564602513 Zdeňka Brunová/564602505 Jaroslav Mikyňa/564602267 Jitka Novotná/564602208 Jaroslav Gottfried/564602510	V Jihlavě dne 15. 2. 2018
---	---	--	------------------------------

„II/360 Trnava – Rudíkov“ – souhrnné vyjádření

Krajský úřad Kraje Vysočina, odbor životního prostředí a zemědělství (dále také „KrÚ Kraje Vysočina, OŽPZ“), obdržel dne 15. 1. 2018, od společnosti Dopravně inženýrská kancelář, s.r.o., IČ 274 66 868, se sídlem Bozděchova 1668/13a, 500 02 Hradec Králové, žádost o vyjádření k dokumentaci pro územní řízení. Investorem je Kraj Vysočina, IČ 708 90 749, se sídlem Žižkova 57, 587 33 Jihlava. Společně se žádostí obdržel KrÚ Kraje Vysočina, OŽPZ následující podklady: aktualizaci dokumentace pro územní rozhodnutí, přehlednou situaci, klad listů koord. sit., koordinační situace km 1,3 – 2,1, koordinační situace km 3,1 – KÚ a koordinační situace MK Rudíkov podél školy. Tyto podklady zpracovala společnost Dopravně inženýrská kancelář, s.r.o., se sídlem Bozděchova 1668/13a, 500 02 Hradec Králové, 1/2014, číslo zakázky: A022/13. Dále měl KrÚ Kraje Vysočina, OŽPZ k dispozici i vyjádření ke stavbě „II/360 Trnava – Rudíkov, aktualizace DÚR“, vydané KrÚ Kraje Vysočina, OŽPZ, pod č. j. KUJI 28256/2014 OZPZ 886/2014, ze dne 28. 4. 2014.

Předmětem stavby je modernizace silnice II/360 v úseku od odbočení silnice III/36057 do Rudíkova po rybník Velký Bor před Trnavou, kde navazuje na již zrekonstruovaný úsek silnice II/360 na kategorii S 9,5/60. Silnice leží mimo zastavěné území obcí Rudíkov a Trnava. Součástí stavby budou i úpravy křižovatek silnic III/36057 a III/36058. Silnice bude rozšířena na kategorii S 9,5/60, v délce celkem 3,7 km. Součástí stavby je i protihluková stěna. Změny v aktualizaci DÚR se týkají zejména: úpravy nivelety stávající silnice v zářezu v km cca 0,350 – 0,550 a v zakružovacích obloucích; změny poloh zastávek Překov rozc., změny směrového řešení v km cca 2,6 – 3,0, kde bylo původní řešení nahrazeno složeným obloukem R = 375 m, který je napojen mezilehlou přechodnicí na původně navržený oblouk R = 2 000 m, max. polohové odsazení aktualizované trasy proti stávající silnici je cca 20 m v km cca 2,750; úpravy

obratistě, kdy byla doplněna výhybna a chodník podél parkovacího pásu a ochrana SEK Telefonica a úpravy odvodnění několika úseků stavby.

Výše uvedená stavba je umístěna v extravilánovém úseku silnice II/360 v katastrálním území Rudíkov (743267) a v katastrálním území Trnava u Třebíče (768286). Výběr pozemků je vymezen charakterem liniové stavby, která je v podstatě modernizací silnice II/360 ve stávající trase.

1. Vyjádření z hlediska zákona č. 114/1992 Sb., o ochraně přírody a krajiny, v platném znění

Krajský úřad Kraje Vysočina jako příslušný orgán vykonávající v přenesené působnosti státní správu ochrany přírody a krajiny podle § 77a zákona č. 114/1992 Sb., o ochraně přírody a krajiny, v platném znění (dále též „zákon č. 114/1992 Sb., o ochraně přírody“) konstatuje, že v dané oblasti se dle Nálezové databáze Agentury ochrany přírody a krajiny ČR vyskytuje zvláště chráněný zdobenec proměnlivý (*Gnorimus variabilis*), který žije v dutinách listnatých stromů. Z dendrologického průzkumu vyplývá, že mají být vykáceny listnaté stromy (především jabloň, slivoň, lípa srdčitá, lípa širolistá, jasan ztepilý, třešeň, bříza bradavičnatá, jilm vaz, ořešák královský, jírovec maďal, jeřáb ptačí) rostoucí podél silnice, u velké části z nich je v dendrologickém posudku zaznamenána dutina. Vzhledem k defektům uváděným v dendrologickém průzkumu je pravděpodobné, že by mohly být osídleny saproxylickým hmyzem nebo netopýry, těmto skupinám živočichů nebyla v dendrologickém posudku věnována pozornost. Požadujeme doplnit dendrologický průzkum o část zaměřenou na výskyt saproxylického hmyzu a netopýrů, kterou zpracuje odborně způsobilá osoba. V případě výskytu těchto organismů je třeba postup kácení konzultovat s OŽPZ KrÚ Kraje Vysočina.

Na rybníku Březina byla zaznamenána zvláště chráněná rosnička obecná (*Hyla arborea*). V okolních rybnících (Gbel, Gbeláček, Podstránský rybník, Perný rybník) byly v Nálezové databázi zaznamenány další zvláště chráněné druhy obojživelníků (skokan zelený komplex, skokan krátkonohý, kuňka obecná, ropucha zelená, blatnice skvrnitá) a také výskyt vydry říční. Vzhledem k výskytu zvláště chráněných druhů v okolí je třeba se věnovat prostupnosti propustků pro střední a drobné živočichy tak, aby obojživelníci a vydry měli možnost migrace mimo rekonstruovanou silnici a nedocházelo ke kolizi s dopravou. Propustky v celé trase rekonstruované silnice budou vybudovány podle metodik: Hlaváč V., Anděl P.: Mosty přes vodní toky - ekologické aspekty a požadavky. Krajský úřad Kraje Vysočina, Jihlava, 2008 nebo Anděl P., Belková H., Gorčicová I., Hlaváč V., Libosvár T., Rozínek R., Šíkula T., Vojar J.: Průchodnost silnic a dálnic pro volně žijící živočichy. Evernia Liberec, 2011.

Protihluková stěna bude upravena tak, aby byla dobře viditelná pro ptáky a nedocházelo k nárazům ptáků do PHS (v případě transparentního materiálu na ní budou např. viditelné svislé pruhy).

Toto vyjádření nenahrazuje vyjádření (stanovisko) orgánů ochrany přírody dle § 76 a § 77 zákona č. 114/1992 Sb., o ochraně přírody, jež jsou kompetentními orgány z hlediska povolení ke kácení dřevin a obecné ochrany přírody.

Vypracovala: Mgr. Zdeňka Brunová (tel.: 564 602 505)

2. Stanovisko k dotčení evropsky významných lokalit a ptačích oblastí (Natura 2000)

Krajský úřad Kraje Vysočina, odbor životního prostředí a zemědělství, jako příslušný orgán vykonávající v přenesené působnosti státní správu ochrany přírody a krajiny podle ustanovení § 77a odst. 4 písm. n) zákona č. 114/1992 Sb., o ochraně přírody, po posouzení uvedeného záměru vydává v souladu s ustanovením § 45i odst. 1 zákona č. 114/1992 Sb., o ochraně přírody toto stanovisko:

záměr „II/360 Trnava - Rudíkov“ nemůže mít významný vliv na předmět ochrany nebo celistvost evropsky významné lokality nebo ptačí oblasti.

Odůvodnění:

Nejbližše záměru se nachází evropsky významná lokalita EVL Kobylínek CZ0612136 (1,7 km od záměru jižním směrem), která je pro ochranu evropsky významného druhu koniklec velkokvětý (*Pulsatilla grandis*).

Vzdálenost EVL od daného záměru, její předmět ochrany a konkrétní výše uvedená činnost zaručují, že nemůže dojít k jejímu ovlivnění, a proto lze vyloučit negativní vliv záměru na evropsky významné lokality a ptačí oblasti (Natura 2000) při předpokladu zachování v žádosti uvedených parametrů a činností.

Toto stanovisko nenahrazuje stanoviska a vyjádření z hlediska druhové ochrany vydávaná podle zákona č. 114/1992 Sb., o ochraně přírody, případně dalších předpisů. Stanovisko není vydáváno ve správním řízení (§ 90 odst. 1 zákona o ochraně přírody) a nelze proti němu podat odvolání.

Vypracovala: Mgr. Zdeňka Brunová (tel.: 564 602 505)

3. Vyjádření z hlediska zákona č. 254/2001 Sb., o vodách a o změně některých zákonů (vodní zákon), ve znění pozdějších předpisů (dále také „vodní zákon“)

Vyjádření z hlediska zákona č. 254/2001 Sb., o vodách a o změně některých zákonů (vodní zákon), ve znění pozdějších předpisů k danému záměru je v působnosti obecního úřadu obce s rozšířenou působností, v tomto případě Městského úřadu Třebíč, odboru životního prostředí, který je podle § 106 vodního zákona příslušným vodoprávním úřadem v této věci.

Vypracoval: Mgr. Jaroslav Mikyňa (tel. 564 602 267)

4. Vyjádření z hlediska zákona č. 289/1995 Sb., o lesích a o změně a doplnění některých zákonů (lesní zákon), ve znění pozdějších předpisů

Krajský úřad Kraje Vysočina, odbor životního prostředí a zemědělství, jako orgán státní správy lesů podle § 47 odst. 1) písm. b) zákona o lesích a o změně a doplnění některých zákonů, (lesní zákon), ve znění pozdějších předpisů (dále jen „zákon o lesích“), sděluje následující:

Jelikož z předloženého návrhu nevyplývá, že by mělo stavbou docházet k dotčení pozemků určených k plnění funkcí lesa v rozsahu 1 ha a více, nemá krajský úřad, státní správa lesů, k tomuto projektu připomínek. Stavbou však dochází k dotčení pozemků určených k plnění funkcí lesa v rozsahu do 1 ha a bude se realizovat ve vzdálenosti do 50 m od okraje lesa, proto je k záměru příslušný vyjadřovat se, ve smyslu § 14 odst. 2 zákona o lesích, obecní úřad obce s rozšířenou působností – Městský úřad Třebíč, odbor životního prostředí.

Zároveň sdělujeme, že krajský úřad je kompetentní vyjadřovat se ve smyslu § 48a odst. 2 písm. d) zákona o lesích k návrhům tras celostátních a tranzitních liniových staveb a jejich součástí v

územní působnosti krajů. Z předložené dokumentace je zřejmé, že záměr není v rozporu s účelem zákona o lesích a bylo by možné vydat k němu kladné stanovisko.

Vypracovala: Bc. Jitka Novotná (tel. 564 602 208)

5. Vyjádření z hlediska ochrany zemědělského půdního fondu dle zákona č. 334/1992 Sb., o ochraně zemědělského půdního fondu, v platném znění (dále jen „zákon o ochraně ZPF“)

V předložené projektové dokumentaci („II/360 Trnava-Rudíkov-aktualizace DÚR, 1/2014, číslo zakázky A022/13) se na straně č. 3 v Průvodní zprávě uvádí: „Stavba si vyžádá trvalý zábor celé řady pozemků v obou katastrálních územích, uvedených v záborovém elaborátu – v tabulce záborů. Jedná se o zemědělské i lesní pozemky. Při realizaci stavebních prací dojde také k dočasnému záboru pozemků při přípravě území na dobu do 1 roku“. Záborový elaborát nebyl doložen. Telefonicky bylo žadatelem uvedeno, že oproti projektové dokumentaci předložené v roce 2014 nedošlo ke změnám.

Sdělujeme, že Krajský úřad Kraje Vysočina, odbor životního prostředí, udělil dne 13. 11. 2011 pod č. j. KUJI 78978/2011 OZP 802/2011 k záměru souhlas k trvalému (1,7069 ha) a k dočasnému (2,0934 ha) odnětí zemědělské půdy ze ZPF. V případě, že se citovaný souhlas (závazné stanovisko) nestal závaznou součástí pravomocného a v současné době platného územního rozhodnutí, podléhá záměr před vydáním rozhodnutí dle zvláštních předpisů projednání a **udělení nového souhlasu** k trvalému a dočasnému odnětí zemědělské půdy ze ZPF dle platné legislativy. Žádost o souhlas se podává na obecním úřadu obce s rozšířenou působností (Městský úřad Třebíč, OŽP), včetně vyhodnocení dle § 9 odst. 6 zákona o ochraně ZPF a dle příloh č. 5 a 7 k vyhlášce č. 13/1994 Sb.

U citovaného dočasného nezemědělského využití zemědělských pozemků **do jednoho roku** včetně uvedení pozemků do původního stavu sdělujeme, že podle platné legislativy vzniká žadateli nově povinnost nejméně **15 dnů před zahájením** takového využití **písemně** informovat správní orgán ochrany ZPF, uvedený v § 15 zákona o ochraně ZPF (v tomto případě Městský úřad Třebíč, OŽP). Pokud tak neučiní, jde o přestupek a taková činnost by byla posuzována jako odnětí zemědělské půdy ze ZPF bez souhlasu (závazného stanoviska).

Vypracoval: Ing. Jaroslav Gottfried (tel.: 564 602 510)

6. Vyjádření z hlediska zákona č. 100/2001 Sb., o posuzování vlivů na životní prostředí a o změně některých souvisejících zákonů (zákon o posuzování vlivů na životní prostředí, ve znění pozdějších předpisů (dále jen „zákon o EIA“)

KrÚ Kraje Vysočina, OŽPZ, jako příslušný úřad dle § 22 písm. a) zákona o EIA, po posouzení předložené žádosti a příložených podkladů, s přihlédnutím k zásadám, uvedeným v příloze č. 2 k zákonu o EIA, uvádí, že stavba „II/360 Trnava – Rudíkov“, při zachování výše uvedených parametrů a činností, **nepodléhá** posouzení z hlediska vlivů na životní prostředí dle zákona o EIA.

Odůvodnění:

Stavba „II/360 Trnava – Rudíkov“ obsahuje záměr, ke kterému v roce 2011 proběhlo zjišťovací řízení, kód záměru v Informačním systému EIA VYS571, název „Úprava komunikace II/360 Trnava – Rudíkov“, kde v závěru zjišťovacího řízení, č. j. KUJI 103774/2011 OZP 1759/2011 Váv bylo určeno, že záměr nemá významný vliv na životní prostředí a nebude posuzován podle zákona o EIA. Dále zde byly uvedeny podmínky, které je nutno dodržet. Tento závěr

zjišťovacího řízení je i nadále platný. Oproti tomuto záměru došlo k výše uvedeným úpravám, zejména ke změně směrového řešení v km cca 2,6 – 3,0, kde bylo původní řešení nahrazeno složeným obloukem $R = 375$ m, který je napojen mezilehlou přechodnicí na původně navržený oblouk $R = 2\,000$ m, max. polohové odsazení aktualizované trasy proti stávající silnici je cca 20 m v km cca 2,750. Uvedené změny ovšem nejsou významnou změnou záměru, uvedeného v příloze č. 1, v kategorii II, pod bodem 49 (*Silnice všech tříd a místní komunikace I. a II. třídy o méně než čtyřech jízdnicích pruzích od stanovené délky (a); ostatní pozemní komunikace od stanovené délky (a) a od stanovené návrhové intenzity dopravy předpokládané pro novostavby a ročního průměru denních intenzit pro stávající stavby (b). (pozn. a) 2 km a b) 1 000 voz/24 hod)) k zákonu o EIA, ve smyslu ustanovení § 4 odst. 1 písm. c) zákona o EIA, poněvadž navrhovanou stavbou nedojde ke stavebním úpravám komunikace, jejichž důsledkem by došlo ke změně dopravního významu komunikace, ke zvýšení jízdnicích pruhů, ke změně kategorie komunikace na vyšší ani k přeložce komunikace, dosahující stanovených limitů zákonem o EIA. Přihlédnuto bylo také i k výše uvedenému stanovisku Natura 2000, ve kterém je uvedeno, že záměr nemůže mít významný vliv na příznivý stav předmětu ochrany nebo celistvost evropsky významné lokality nebo ptačí oblasti.*

Toto vyjádření není rozhodnutím ve smyslu zákona č. 500/2004 Sb., správní řád, ve znění pozdějších předpisů a nelze se proti němu odvolat, rovněž nenahrazuje vyjádření dotčených správních úřadů ani příslušná povolení podle zvláštních právních předpisů.

Vypracoval: Ing. František Mládek (tel. 564 602 513)

Ing. Eva Horná
vedoucí odboru životního prostředí a zemědělství

KRAJSKÝ ÚŘAD KRAJE VYSOČINA
Odbor územního plánování
a stavebního řádu
Žižkova 57, 587 33 Jihlava, Česká republika

Dopravně inženýrská kancelář, s.r.o.

Bozděchova 1668

500 02 Hradec Králové

Váš dopis značky/ze dne
15. 1. 2018

Číslo jednací
KUJI 4763/2018
OUP 41/2018 - 2

Vyřizuje/telefon
Ing. Marian Zapletal
564 602 371

V Jihlavě dne
22. 1. 2018

Sdělení k žádosti o vyjádření k projektové dokumentaci „II/360 Trnava – Rudíkov“

Odbor územního plánování a stavebního řádu Krajského úřadu Kraje Vysočina (dále jen „krajský úřad“) obdržel dne 15. 1. 2018 vaši žádost o vyjádření, resp. aktualizaci vyjádření, k dokumentaci „II/360 Trnava – Rudíkov“. Záměr se dotýká katastrálního území Jinošov, Otradice a Kralice nad Oslavou.

Krajský úřad podle novelizovaného ustanovení § 7 odst. 1 písm. c) zákona č. 183/2006 Sb., o územním plánu a stavebním řádu, ve znění pozdějších předpisů, vydává závazné stanovisko podle § 96b u záměrů nacházejících se ve správních obvodech několika obcí s rozšířenou působností.

Vzhledem k této skutečnosti vám sdělujeme, že krajský úřad není kompetentní k vydání vyjádření či závazného stanoviska v předmětné záležitosti, neboť ta se dotýká působnosti výhradně jedné obce s rozšířenou působností. Současně konstatujeme, že z hlediska hájení zájmů územního plánování, jakožto také naplňování cílů a úkolů územního plánování, je v tomto případě kompetentní místně příslušná obec s rozšířenou působností, v tomto případě ORP Třebíč.

S pozdravem

Ing. Petr Průža

vedoucí oddělení územního plánování

otisk razítka

Předmět: FW: Vyjádření k projektové dokumentaci na akci II/360 Trnava - Rudíkov

Od: "OU Trnava" <ou.trnava@seznam.cz>

Datum: 6.11.2017 8:48

Komu: <ingc@dik-hk.cz>

Dobrý den, v příloze Vám zasílám vyjádření k projektové dokumentaci na akci II/360 TRNAVA – RUDÍKOV.

Vyjádření za Sdružení pro plynofikaci Budišovsko Vám nemůžeme vystavit, protože tento právní subjekt byl zrušen a plynovody prodány firmě Quantum, Vyškov.

S pozdravem Břetislav Česnek – starosta obce

— Přílohy: —

Vyjádření k projektové dokumentaci-silnice II-360.pdf

242 KB



Dopravně inženýrská kancelář, s.r.o.
Bozděchova 1668
500 02 Hradec Králové

VÁŠ DOPIS ZNAČKY/ZE DNE	NAŠE ZNAČKA	VYŘIZUJE	MÍSTO/DATUM
/	PM058651/2017-203/Fi	Ing. Lenka Fikarová +420 541 637 292 fikarova@pmo.cz	Brno 4.12.2017

II/360 Trnava – Rudíkov – aktualizace stanoviska
(k.ú. Trnava u Třebíče, Rudíkov, ORP Třebíč, kraj Vysočina; ČHP 4-16-01)

Charakteristika akce:

Jedná se o aktualizovanou DÚR úpravy silnice II/360 zpracovanou firmou Dopravně inženýrská kancelář, s.r.o. v 01/2014, investorem stavby je kraj Vysočina.

Stavba řeší modernizaci silnice II/360 v úseku od odbočení silnice III/36057 do Rudíkova (ve směru od Velkého Meziříčí) po rybník Velký Bor před Trnavou, kde navazujeme na již zrekonstruovaný úsek silnice II/360 na kategorii S 9,5/60, délka předmětného úseku 3740 m. Silnice leží mimo zastavěné území obcí Rudíkova i Trnavy. Součástí stavby budou i úpravy křižovatek silnic III/36057 a III/36058, tj. nakolmení obou odbočení do Rudíkova, dále napojení místních komunikací a polních cest, přeložky IS, vegetační opatření atd.

Odvodnění spočívá v odvodnění vozovky i pláňě příkopy, zaústěnými do místních vodotečí, které silnici II/360 kříží propustky, které jsou navrženy na stoletou vodu a příkopy budou zpevněné se zpomalovacími stupni.

Uvedeným záměrem dojde k dotčení následujících vodních toků ve správě Povodí Moravy, s.p.:

- Bezejmenný DVT - IDVT 101 89786 – křížením
- DVT Gbelínek - IDVT 101 90743 - křížením

Přímým správcem výše uvedených VT je Povodí Moravy, s.p., závod Dyje, provoz Náměšť n/Oslavou.

Vyjádření správce povodí a správce bezejmenných vodních toků (IDVT 101 89786 a 101 90743)

Na základě ustanovení § 54 odst. 4 zákona č. 254/2001 Sb. o vodách a o změně některých zákonů (vodní zákon) vydává Povodí Moravy, s.p. jako správce povodí k předloženému záměru toto

s t a n o v i s k o:

a) Z hlediska zájmů daných platným Národním plánem povodí Dunaje, Plánem pro zvládání povodňových rizik v povodí Dunaje a Plánem dílčího povodí Dyje [ustanovení § 24 až § 26 zákona č. 254/2001 Sb., o vodách a o změně některých zákonů (vodní zákon), ve znění pozdějších předpisů] je uvedený záměr možný, protože lze předpokládat, že záměrem nedojde ke zhoršení stavu vodního útvaru, a že nebude mít za následek nedosažení dobrého stavu/potenciálu vod.

Předpokládáme, že uvedený záměr vzhledem ke svému charakteru, velikosti a dopadu nebude mít vliv na stav vodního útvaru.

b) Z hlediska dalších zájmů chráněných zákonem č. 254/2001 Sb., o vodách a o změně některých zákonů, souhlasíme s uvedeným záměrem za podmínek:

1. V DSP bude uveden způsob opravy silničních propustků převádějící silnici přes vodní toky včetně jejich siln.km , dále podrobná PD nově navržených propustků přes DVT v naší správě a hydrotechnické výpočty.
2. Opravou nesmí dojít ke zhoršení stávajících odtokových poměrů.
3. V DSP bude upřesněn systém odvodnění včetně dotčení vodních toků výustními objekty.
4. Pro provádění stavby bude zpracován havarijní plán (§ 39 zákona č.254/2001 Sb.), který budou předložen vodohospodářskému dispečinku Povodí Moravy, s.p. k vyjádření. V plánu bude uveden zhotovitel stavby a termíny provádění
5. Povodí Moravy, s.p. nebude přebírat žádný objekt související se stavbou do své správy ani majetku (tj. nebude přebírána do majetku ČR, ke kterému má právo hospodaření Povodí Moravy, s.p.).
6. DSP nám bude předložena k vyjádření.

Upozorňujeme:

1. Povodí Moravy, s.p. nenese odpovědnost za případné škody způsobené průchodem velkých vod při povodňových průtocích. Veškerá rizika možných povodňových škod nese investor, resp. vlastník stavby.
2. Používané mechanizační prostředky musí být v dobrém technickém stavu a budou dodržována preventivní opatření k zabránění případným úkapům či únikům ropných látek.
3. Provádění prací nesmí negativně ovlivnit odtokové poměry v dané lokalitě.
4. Odpad ze stavby bude likvidován v souladu se zákonem č.185/2001 Sb.

Doba platnosti tohoto stanoviska je 2 roky, nebude-li využito pro vydání platného rozhodnutí nebo opatření vodoprávního nebo jiného správního úřadu.

Povodí Moravy, s.p.
602 00 Brno, Dřevařská 11
IČO:70890013, DIČ:CZ70890013
-13-



Ing. Pavel Bíza
vedoucí útvaru správy povodí

Na vědomí: provoz Náměšť n/Osl



LESY ČESKÉ REPUBLIKY, S. P., LESNÍ SPRÁVA TŘEBÍČ

9. května 354/29, Podklášteří, 674 01 Třebíč, tel. +420 956148111, fax +420 568840613, ls148@lesycr.cz, ID DS:e8jcfns

Dopravně inženýrská kancelář, s.r.o.
Bozděchova 1668
Hradec Králové
500 02
Česká republika

VÁŠ DOPIS ZN	ČÍSLO JEDNACÍ	SPISOVÁ ZNAČKA		DATUM
	LCR148/10001547/2017			15.12.2017
VYŘIZUJE	TELEFON	GSM	FAX	E-MAIL
Martina Krátká	956 148 112	724 524 778		martina.kratka@lesycr.cz

Věc: Vyjádření na akci stavba II/360 Trnava – Rudíkov

LČR s.p., Lesní správa Třebíč na základě Vámi zaslané žádosti souhlasí z pozice lesního odborného hospodáře s prodloužením vyjádření pod č.j. LCR148/000402/2014 ze dne 18.4.2014. U nichž dochází k dotčení pozemků viz tab..

Katastrální území: Rudíkov		
Parcelní číslo:	LV	Vlastník:
519/1; 517/4; 517/8; 517/9; 519/2	159	Kašpar Stanislav, č. p. 147, 67505 Rudíkov
537/2; 536/2	181	Náhlík Josef, č. p. 15, 67505 Překov

Toto vyjádření má platnost 2 roky.

Tento souhlas nenahrazuje souhlas vlastníka pozemku.

Předpokládáme dodržení zák.č. 289/1995 Sb. v platném znění.

Lesy České republiky, s.p. [08]
 se sídlem Přemyslova 1106/19, Nový Hradec Králové
 500 08 Hradec Králové
 IČ: 42196451, DIČ: CZ42196451
 Lesní správa Třebíč
 9. května 354/29, Podklášteří, 674 01 Třebíč

S pozdravem

Ing. Aleš Rusek
 lesní správce LS Třebíč

Na vědomí: Ing. René Doležal

Lesy České republiky, s.p., se sídlem Přemyslova 1106/19, Nový Hradec Králové, Hradec Králové, PSČ 500 08
 Spisová značka AXII 540 vedená u rejstříkového soudu v Hradci Králové, IČ: 42196451, DIČ: CZ42196451
 Lesy České republiky, s.p., jsou držitelem osvědčení o účasti v certifikaci lesů, loga PEFC (08-2101/0001) a certifikátu C-o-C.



Státní podnik Lesy České republiky, s.p., zachovává nulovou toleranci k jakémukoli nelegálnímu jednání a dodržuje maximální transparentnost, legalitu a etiku. Součástí firemní kultury státního podniku Lesy České republiky, s.p., je Criminal compliance program (viz www.lesycr.cz), který stanoví zásady a pravidla jednání zaměstnanců či jiných osob jednajících za státní podnik Lesy České republiky, s.p. (dále jen „zaměstnanec“). Každý zaměstnanec má povinnost oznámit jakékoli podezřelé či nelegální jednání. V jakémkoli případě, kdy je jednání zaměstnance v rozporu s Criminal compliance programem, nelze je považovat za jednání v rámci nebo v zájmu státního podniku Lesy České republiky, s.p. Takové jednání je možné oznámit, a to i anonymně způsoby uvedenými na webových stránkách.
 www.lesycr.cz



LESY ČESKÉ REPUBLIKY, S. P., SPRÁVA TOKŮ - OBLAST POVODÍ DYJE

Jezuitská 14/13, Brno - město, 602 00 Brno, tel. +420 956952111, fax +420 542513214, ost52@lesycr.cz, ID DS:e8jcfns

Žid Pavel

Dopravně inženýrská kancelář, s.r.o.

Bozděchova 1668

Hradec Králové

Česká republika

500 02

VÁŠ DOPIS ZN.	ČÍSLO JEDNACÍ	SPISOVÁ ZNAČKA	DATUM
	LCR952/001217/2018	LCR0012994/2018	22.3.2017
VYŘIZUJE	TELEFON	GSM	FAX
Žampach Zbyněk	724 623 902	723 328 288	E-MAIL
			Zbynek.Zampach@lesycr.cz

Věc: **Žádost o vyjádření k projektové dokumentaci na akci: „II/360 Trnava- Rudíkov, aktualizace DÚR“**

Lesy České republiky, s.p., Správa toků – oblast povodí Dyje (dále jen LČR, s.p.) jako správce vodního toku Březinky, (IDTV 1023527, ČCHP 4-16-01-094) obdržely žádost o vyjádření na akci: modernizace silnice II/360 v úseku od odbočení silnice III/36057 do Rudíkova pro DUR. Silnice leží mimo zastavěné území obcí Rudíkova i Trnavy. Součástí stavby budou i opravy křižovatek silnic III/36057 a III/36058, tj o naklonění Rudíkova

Jako správci vodního toku souhlasíme s výše uvedenou stavbou k územního řízení za předpokladu dodržení následujících podmínek:

1. Projektová dokumentace ke stavebnímu povolení nám bude předložena k odsouhlasení.
2. Vyjádření LCR 952/001583/2014 ze dne 25.4.2018 zůstává v platnosti.
3. Stavba na akci „II/360 Trnava- Rudíkov, aktualizace DÚR“ se bude realizovat dle projektu od Dopravně inženýrské kanceláře (výkres D.1, 1/2014).

Toto vyjádření se vydává na 2 roky.

S pozdravem

Lesy České republiky, s. p.
Ing. Pavel Hopjan
vedoucí správy toků
oblast povodí Dyje
v zastoupení Antonín Ryček

Lesy České republiky, s.p. [03]
se sídlem Přemyslova 1106/19, Nový Hradec Králové
500 08 Hradec Králové
IČ: 42196451, DIČ: CZ42196451
Správa toků – oblast povodí Dyje
Jezuitská 14/13, Brno - město, 602 00 Brno

Lesy České republiky, s.p., se sídlem Přemyslova 1106/19, Nový Hradec Králové, Hradec Králové, PSČ 500 08
Spisová značka AXII 540 vedená u rejstříkového soudu v Hradci Králové, IČ: 42196451, DIČ: CZ42196451
Lesy České republiky, s.p., jsou držitelem osvědčení o účasti v certifikaci lesů, loga PEFC (08-2101/0001) a certifikátu C-o-C.



Státní podnik Lesy České republiky, s.p., zachovává nulovou toleranci k jakémukoli nelegálnímu jednání a dodržuje maximální transparentnost, legalitu a etiku. Součástí firemní kultury státního podniku Lesy České republiky, s.p., je Criminal compliance program (viz www.lesycr.cz), který stanoví zásady a pravidla jednání zaměstnanců či jiných osob jednajících za státní podnik Lesy České republiky, s.p. (dále jen „zaměstnanec“). Každý zaměstnanec má povinnost oznámit jakékoli podezřelý či nelegální jednání. V jakémkoli případě, kdy je jednání zaměstnance v rozporu s Criminal compliance programem, nelze je považovat za jednání v rámci nebo v zájmu státního podniku Lesy České republiky, s.p. Takové jednání je možné oznámit, a to i anonymně způsoby uvedenými na webových stránkách.
www.lesycr.cz

KRAJSKÁ HYGIENICKÁ STANICE KRAJE VYSOČINA SE SÍDLEM V JIHLAVĚ

Váš dopis zn.:

Ze dne: 2018-02.20

Naše značka: KHSV/03612/2018/TR/HOK/Slá

Dopravně inženýrská kancelář, s.r.o.,
Bozděchova 1668
500 02 Hradec Králové

Vyřizuje: Vladimíra Sládková

Telefon: 568 858 325

E-mail: vladimira.sladkova@tr.khsjih.cz

Datum: 22. března 2018

II/360 Trnava - Rudíkov, obnova stanoviska k projektové dokumentaci pro územní řízení, vyjádření orgánu ochrany veřejného zdraví

Obdrželi jsme od Vás žádost o obnovu stanoviska, vydaného k projektové dokumentaci pro územní řízení stavby **II/360 Trnava – Rudíkov**.

Závazné stanovisko k aktualizaci projektové dokumentace pro územní řízení na stavbu II/360 Trnava – Rudíkov bylo vydáno dne 22.04.2014 pod č.j. KHSV/06704/2014/TR/HOK/Štěp.

Po posouzení žádosti konstatujeme, že předložená projektová dokumentace je beze změn, a rovněž není nutné požadovat změnu podkladů v souvislosti se změnou právních předpisů v oblasti hluku.

Z těchto důvodů zůstává závazné stanovisko, vydané dne 22.04.2014 pod č.j. KHSV06704/2014/TR/HOK/Štěp, ve smyslu § 4 odst. 4 zákona č. 183/2006 Sb., stavební zákon ve znění pozdějších předpisů, i nadále v platnosti.

Vladimíra Sládková
odborný referent oddělení hygieny
obecné a komunální v Třebíči

Příloha:
Projektová dokumentace



ÚSTAV ARCHEOLOGICKÉ PAMÁTKOVÉ PÉČE BRNO

veřejná výzkumná instituce
Kaloudova 30, 614 00 Brno

Dopravně inženýrská kancelář, s.r.o.

Bozděchova 1668

Hradec Králové

500 02

V Brně dne 16.1.2018

Č.j. 14/2018

Věc: Vyjádření k projektové dokumentaci pro stavbu „II/360 Trnava - Rudíkov“

Údaje o území s archeologickými nálezy:

První zmínka o obci Rudíkov je z roku 1236, první zmínka o obci Trnava je z roku 1104 v Kosmově kronice. Z archeologických nálezů lze jmenovat stříbrné groše Václava IV. či zlaté dukáty, zabalené v plátěné látce, nalezené v intravilánu obce Trnava.

V okolí tedy lze předpokládat doklady vrcholně středověkého osídlení.

Z hlediska archeologické památkové péče je realizace stavby přípustná. Vzhledem však k tomu, že při zemních pracích by mohlo dojít k narušení území s archeologickými nálezy, je nutné dodržet podmínky zákona č. 20/1987 Sb., o státní památkové péči, ve znění pozdějších předpisů, a respektovat zákonné požadavky:

Stavebník je povinen již od doby přípravy stavby:

- oznámit svůj záměr Archeologickému ústavu AV ČR, Čechyňská 363/19, 602 00 Brno, a
- umožnit Archeologickému ústavu či jiné oprávněné organizaci provedení záchranného archeologického výzkumu, sjednaného v podmínkách zákona o státní památkové péči.

Doporučení pro stavební úřad: Tyto podmínky platí nejen pro výstavbu předmětné stavby, ale pro všechny stavby v tomto území.

V případě, že stavebník nesplní uvedené povinnosti, jedná se o správní delikt a lze uložit pokutu dle §35 odst. 2 písm. f) zákona č. 20/1987 Sb., o státní památkové péči, ve znění pozdějších předpisů.


Mgr. Andrea Matějčková
ředitelka

ÚSTAV ARCHEOLOGICKÉ
PAMÁTKOVÉ PÉČE BRNO
veřejná výzkumná instituce
614 00 Brno, Kaloudova 30
-3-

[Dopravně inženýrská kancelář, s.r.o.](#)

Bozděchova 1668
500 02 Hradec Králové
Ing. Pavel Žid

Váš dopis

Naše značka

POS 732407/17 – Pyr.

Vyřizuje

Eva Pyroutková, 602 428 844

Datum

8. 1. 2018

PODMÍNKY OCHRANY VEDENÍ SÍTĚ ELEKTRONICKÝCH KOMUNIKACÍ společnosti Česká telekomunikační infrastruktura, a.s.

Tyto podmínky ochrany vedení sítě elektronických komunikací jsou vydány v návaznosti na
VYJÁDŘENÍ O EXISTENCI SÍTĚ ELEKTRONICKÝCH KOMUNIKACÍ
vydaného útvaru Technické dokumentace sítě pro účely územního souhlasu pod č. j. 732407/17
ze dne 4. 10. 2017 a jsou jeho nedílnou součástí.

Název stavby: II/360 Trnava - Rudíkov

Stavebník: Kraj Vysočina

Katastrální území: Rudíkov, Trnava u Třebíče

Řešení střetu:

realizace stavby je podmíněna překládkou trasy SEK. Jedná se o stranové přeložení podzemního vedení sítě elektronických komunikací v naší správě mimo komunikaci.

Pro stavebníka je výhodné, aby trasa přeložky SEK byla součástí územního rozhodnutí stavby, která ji vyvolala.

Na vedení SEK umístěné na nemovitosti se vztahuje § 104, případně § 147 zákona č. 127/2005 Sb., o elektronických komunikacích. Náklady spojené s vynucenou překládkou na úrovni stávajícího technického řešení a zřízením nového věcného břemene SEK hradí ten, kdo překládku vyvolal. **Přeložení trasy SEK zajistí její vlastník, společnost CETIN, a. s.** Překládka bude provedena dle projektové dokumentace odsouhlasené provozovatelem sítě CETIN, a.s. **Realizace je podmíněna uzavřením smlouvy o provedení vynucené překládky, nejpozději před vydáním stavebního povolení nebo jiného rozhodnutí. Bližší informace ke smlouvě (např. vyhotovení cenového a technického návrhu překládky apod.) podá pan Petr Bílek, mob. 606 758 332, e-m: petr.bilek@cetin.cz**

V zájmovém území stavby se nachází SEK a to jak metalické tak optické. Dále pak zde jsou trasy SEK označené jako „neprovozované sítě“. Takto označené trasy můžeme považovat za zrušené a není třeba je ani chránit ani překládat. V místech změny šířkového uspořádání komunikace (křížení) požadujeme zajistit prodloužení stávajících chrániček a souběžně s trasou založit rezervní kabelovou chráničku o prům. 110 mm a její konce utěsnit proti vniknutí nečistot. Kabelový přechod musí zůstat plně funkční. Dodržet ČSN 73 6005. Případná křížení vést vždy pod trasou PVSEK. Nutná kontrola před záhozem (mob. 602 428 844). Až po provedené kontrole a pořízení zápisu je možné výkop zahrnout. Stavebník písemně oznámí na místně příslušné pracoviště ochrany sítě Brno termín zahájení prací.

Česká telekomunikační infrastruktura a.s.

Olšanská 2681/6

130 00 Praha 3

DIČ: CZ04084063

158

Eva Pyroutková, Středisko ochrany sítě

IČO: 04084063, DIČ: IČO: 04084063, DIČ: CZ04084063

Bankovní spojení: PPF banka, Evropská 2690/17, Praha 6, č. ú 2019160003/6000

Česká telekomunikační infrastruktura a. s. se sídlem Olšanská 2681/6, Praha 3, PSČ 130 00, reg. u Městského soudu v Praze spis. zn. B 20623 IČO: 04084063, DIČ: CZ04084063

Bankovní spojení: PPF banka, Evropská 2690/17, Praha 6, č. ú 2019160003/6000



E.ON Česká republika, s.r.o., F. A. Gerstnera 2151/6, 370 01 České Budějovice

Dopravně inženýrská kancelář, s.r.o.
Bozděchova 1668
500 02 Hradec Králové

E.ON Česká republika, s.r.o.

Regionální správa Jihlava
Riegrova 348/78
674 01 Třebíč
www.eon-distribuce.cz

Ing. Iveta Wehrenbergová
T +420-56860-4454
iveta.wehrenbergova@eon.cz

Naše značka
I10543-16228728

Třebíč, 24.01.2018

Souhlas se stavbou a činností v ochranném pásmu zařízení distribuční soustavy (elektrická síť) ve vlastnictví E.ON Distribuce, a.s.

Předložili jste nám žádost o vyjádření ke stavbě a činnosti v ochranném pásmu:

Nadzemní vedení VN
Distribuční trafostanice VN/NN
Podzemní vedení NN
Nadzemní vedení NN

Jedná se o akci: „II/360 - Trnava - Rudíkov“. K zásahům do ochranného pásma dochází v místě stavby, katastrální území, parc. č.: Rudíkov, Trnava u Třebíče.

Souhlasíme s provedením výše uvedené akce v ochranném pásmu zařízení distribuční soustavy při splnění těchto podmínek:

- 1) **V místě křížení a souběhů realizované stavby s venkovním vedením NN a VN musí být dodržena min. výška venkovního vedení v souladu s normami. S navrženou přeložkou venkovního vedení NN souhlasíme. O přeložku je nutné si požádat písemnou formou v dostatečném časovém předstihu, min. 14 měsíců. Při realizaci stavby a po jejím ukončení je nutné zachovat stávající okolní terén přiléhající ke stávajícím podpěrným bodům venkovního vedení NN a VN.**
- 2) **V ochranných pásmech (dále jen OP) zařízení distribuční soustavy budou při realizaci uděleného souhlasu dodrženy podmínky dle § 46 odst. 8 zákona č. 458/2000 Sb., v platném znění, kde se konstatuje, že v OP těchto zařízení je zakázáno pod písmeny:**

Sídlo společnosti:
F.A. Gerstnera 2151/6
České Budějovice 7
370 01 České Budějovice
Společnost je zapsána
v Obchodním rejstříku
vedeném Krajským soudem
v Českých Budějovicích,
oddíl C., vložka 15066
IČ: 257 33 591
DIČ: 25733591

Číslo žádosti: 16228728

- c) provádět činnosti, které by mohly ohrozit spolehlivost a bezpečnost provozu těchto zařízení nebo ohrozit život, zdraví či majetek osob
- d) provádět činnosti, které by znemožňovaly nebo podstatně znesnadňovaly přístup k těmto zařízením.
- 3) Zakreslení trasy nadzemního i podzemního vedení vyskytujícího se v zájmovém území do všech vyhotovení prováděcí dokumentace a jeho vyznačení dobře viditelným způsobem přímo v terénu. Jedná se zejména o místa křížení či souběhu trasy vedení s trasou pohybu mechanizace, s trasou vedení výkopů a podobně tak, aby pracující na staveništi byli o hranicích ochranného pásma trvale informováni.
- 4) Objednání přesného vytýčení distribuční sítě (trasy kabelu) v terénu a to nejméně 14 dnů před zahájením prací v blízkosti podzemního kabelového vedení. V případě, že nebude možné trasu kabelu bezpečně určit pomocí vytyčovacího zařízení, je investor zemních prací povinen pro jednoznačné stanovení jeho polohy provést na určených místech a v nezbytném rozsahu ruční odkrytí kabelu podle pokynů zaměstnanců E.ON Česká republika, s.r.o. (dále jen ECZR). **Vytýčení kabelů VN, NN zajistí Tomáš Chytka, tel.: 54514-4459, email: tomas.chytka@eon.cz.**
- 5) Provádění zemních prací v ochranném pásmu kabelu výhradně klasickým ručním náradím bez použití jakýchkoli mechanismů s nejvyšší opatrností, nebude-li provozovatelem zařízení stanoveno jinak.
- 6) Vhodné zabezpečení obnaženého kabelu (podložení, vyvěšení, ...), aby nedošlo k jeho poškození poruchou nebo nepovolanou osobou a označení výstražnými tabulkami, bude provedeno podle pokynů pracovníka ECZR. Další podmínky pro zabezpečení našeho zařízení si vyhrazujeme při vytýčení nebo po jeho odkrytí.
- 7) Vyřešení způsobu provedení souběhů a křížení výše zmíněné akce s rozvodným zařízením musí odpovídat příslušným ČSN.
- 8) Přizvání zástupce ECZR ke kontrole křižovatek a souběhů před záhozem výkopu. O kontrole bude proveden zápis do montážního nebo stavebního deníku. Při nedodržení této podmínky, budou poruchy vzniklé na zařízení odstraňovány na náklady investora stavby.
- 9) Po dokončení musí stavba z pohledu ochrany před provozními a poruchovými vlivy distribuční soustavy odpovídat příslušným normám, zejména PNE 33 3301, PNE 33 3302, PNE 34 1050, ČSN EN 50 341-1, PNE 33 0000-1, ČSN EN 50 522, ČSN EN 61 936-1.
- 10) Po dokončení stavby a činnosti připomínáme, že v OP zařízení je dále zakázáno:
- a) zřizovat bez souhlasu vlastníka těchto zařízení stavby či umisťovat konstrukce a jiná podobná zařízení, jakož i uskladňovat hořlavé a výbušné látky

- b) provádět bez souhlasu jeho vlastníka zemní práce
 - c) u nadzemního vedení nechávat růst porosty nad výšku 3 m
 - d) u podzemního vedení vysazovat trvalé porosty a přejíždět vedení mechanizmy o celkové hmotnosti nad 6t.
- 11) V projektové dokumentaci a při stavbě budou respektovány podmínky uvedené ve vyjádření o existenci zařízení distribuční soustavy ve vlastnictví a provozování ECD a podmínkách práce v jeho blízkosti ze dne 08.01.2018.
- 12) Veškerá stavební činnost v OP distribučního a sdělovacího zařízení bude před jejím zahájením konzultována s příslušným správcem zařízení (kontakty na správce zařízení jsou uvedeny v závěru tohoto vyjádření), který stanoví bezpečnostní opatření pro práce v OP příslušného rozvodného zařízení dle platné ČSN EN 50 110-1.
- 13) Veškeré práce s mechanizací, jejichž části se za provozu mohou přiblížit k vodičům v OP nadzemního vedení 22 kV a výkopové práce v OP podzemního vedení 22 kV, je nutno provádět za beznapětového stavu vedení a vypnutí požadujeme objednat nejméně 25 kalendářních dnů předem. Práce s mechanizací v OP vedení 110 kV je nutno provádět za beznapětového stavu vedení a vypnutí požadujeme objednat nejpozději do 10. dne předchozího měsíce.

Kontakty správců zařízení:

VN+NN Regionální správa, Ing. Iveta Wehrenbergová,
tel.: 56860-4454,
email: iveta.wehrenbergova@eon.cz

V případě nedodržení vzdáleností a podmínek dle norem a platných právních předpisů, nesouhlasíme po ukončení stavby s její kolaudací.

S přátelským pozdravem

E.ON Česká republika, s.r.o.


E.ON Česká republika, s.r.o.
regionální správa

002

Dopravně inženýrská
kancelář, s.r.o.
Bozděchova 1668/13a
50002 Hradec Králové

naše značka
5001597544

vyřizuje
Martina Pýchová

datum
24.10.2017

Věc:

II/360 Trnava - Rudíkov

K.ú. - p.č.: Rudíkov , Trnava u Třebíče , Hodov

Stavebník: Kraj Vysočina , Žižkova 1882/57 , 58601 Jihlava

Účel stanoviska: Povolení stavby - územní režim

GasNet, s.r.o., jako provozovatel distribuční soustavy (PDS) a technické infrastruktury, zastoupený GridServices, s.r.o., vydává toto stanovisko:

Ve vyznačeném zájmovém území se v současné době nenachází plynovodní vedení a zařízení v majetku nebo ve správě GasNet, s.r.o.

Upozorňujeme na výskyt sítí ve správě jiné plynárenské společnosti (Quantum a.s., Vyškov)!

V rozsahu této stavby souhlasíme s povolením stavby dle zákona 183/2006 Sb. ve znění pozdějších předpisů. Tento souhlas platí jen pro územní řízení, řízení o územním souhlasu, veřejnoprávní smlouvy pro umístění stavby, zjednodušené územní řízení.

Pokud bude třeba pro provedení stavby ohlášení, stavební povolení, veřejnoprávní smlouva o provedení stavby nebo oznámení stavebního záměru s certifikátem autorizovaného inspektora, stavebník požádá GasNet, s.r.o. před jedním z výše uvedených povolovacích režimů o stanovisko k projektové dokumentaci, nebo k obdobné dokumentaci podle stavebního zákona.

V zájmovém území se mohou nacházet plynárenská zařízení jiných vlastníků či správců, případně i dlouhodobě nefunkční/neprovozovaná plynárenská zařízení bez dostupných informací o jejich poloze a vlastnictví.

Platí pouze pro území vyznačené v příloze tohoto stanoviska a to 24 měsíců ode dne jeho vydání.

V případě dotčení pozemku v majetku společnosti GasNet, s.r.o. je třeba dále projednat smluvní vztah k tomuto pozemku. Kontakt na projednání naleznete na adrese www.gasnet.cz/cs/kontaktni-system/, činnost "Smluvní vztahy - pozemky a budovy plynárenských zařízení", případně na NONSTOP zákaznické lince 800 11 33 55.

GridServices, s.r.o.

Plynárenská 499/1

Zábrdovice

602 00 Brno

T +420532221111

F +420545578571

E info@gridservices.cz

I www.gridservices.cz

IČ: 27935311

DIČ: CZ27935311

Zapsán do obchodního rejstříku:

Krajský soud v Brně

oddíl C, vložka 57165

26.07.2007

Bankovní spojení:
Československá obchodní banka,
a.s.

Číslo účtu: 17837923

Kód banky: 0300

Za správnost a úplnost dokumentace předložené s žádostí včetně jejího souladu s platnými předpisy plně zodpovídá její zpracovatel. Stanovisko nenahrazuje případná další stanoviska k jiným částem stavby.

V případě další korespondence nebo jednání (např. změna stavby) uvádějte naši značku - 5001597544 a datum tohoto stanoviska. Kontakty jsou k dispozici na www.gridservices.cz nebo NONSTOP zákaznická linka 800 11 33 55.

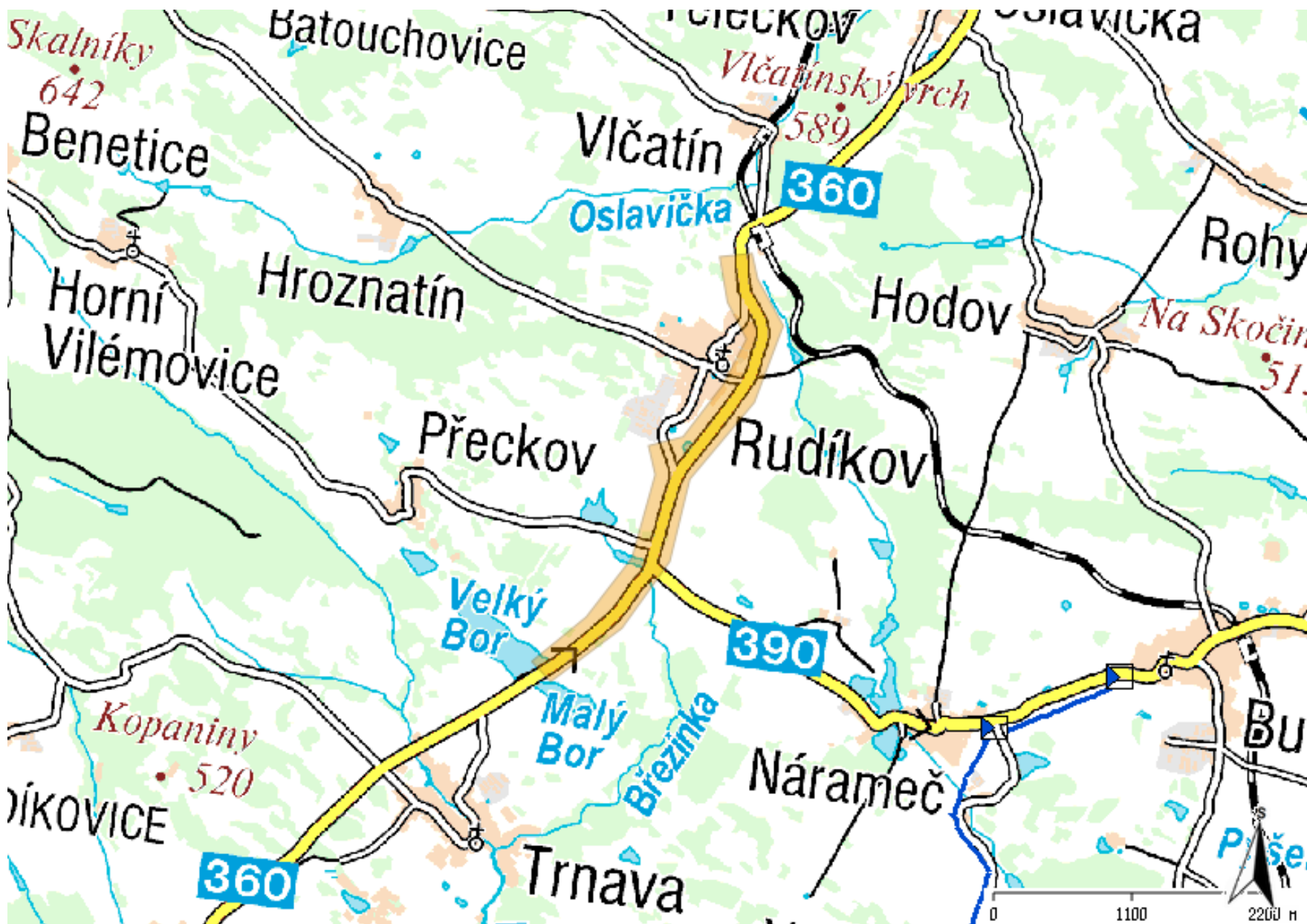


GasNet, s.r.o.
zastoupená společností GridServices, s.r.o., IČ 279 35 311
Martina Pýchová
Technik externích požadavků
Odbor zpracování externích požadavků
+420532228294
martina.pychova@innogy.com

Přílohy: Orientační zakres plynárenského zařízení, Detailní zakres plynárenského zařízení, Ověřená příloha žadatele

Příloha: Orientační zakres plynárenského zařízení. Tato příloha je nedílnou součástí stanoviska č. 5001597544 ze dne 24.10.2017.

Provozovatel DS: GasNet, s.r.o.; Stavebník: Kraj Vysočina, Žižkova 1882/57, 58601 Jihlava. K.ú.: Rudíkov, Trnava u Třebíče, Hodov.



Legenda:

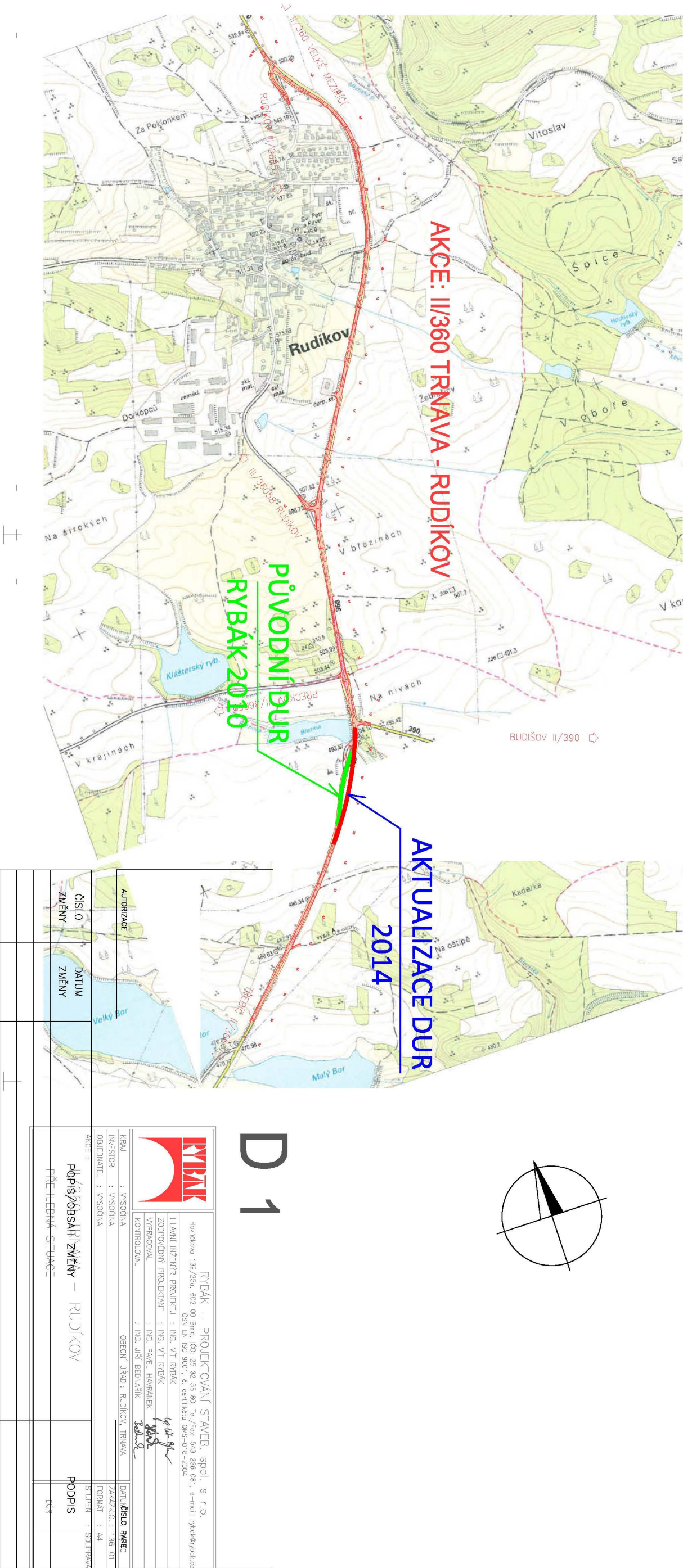
linie plynovodu	
—	NTL
—	STL
—	VTL
—	WTL
—	nefunkční
—	výstavba
	regulační stanice
	ochranné zařízení
	kabel
	elektropřípojka
	kabel protikorozní ochrany
	anodové uzemnění
	stanice katodové ochrany



Legenda:

	linie		ochranné zařízení		kabel protikoroziční ochrany
	NTL/ STL/ VTL/		kabel		anodové uzemnění
	VTTL		elektropřipojka		stanice katodové ochrany
	plynovodu				
	nefunkční				
	výstavba				
	regulační stanice				

Provozovatel DS: GasNet, s.r.o.; Stavebník: Kraj Vysočina, Žižkova 1882/57, 58601 Jihlava. K.ú.: Rudíkov, Trnava u Třebíče, Hodov.



II/360 Trnava – Rudíkov, aktualizace DŮR

stavební objekt	
název akce	
Kraj Vysočina Žižkova 57 587 33 Jihlava objednatel	
spolupráce Kraj Vysočina	
k.ú. Rudíkov, k.ú. Trnava u Třebíče místo stavby	

Přehledná situace	
výkres	měřítko
aktu. DUR stupeň	

ING. M. BURIANEC kontrola	ING. M. BURIANEC hlavní inženýr projektu	A022/13 číslo zakázky	D.1
ING. JIŘÍ ELIÁŠEK zodpovědný projektant	ING. JIŘÍ ELIÁŠEK vedoucí projektant	1/2014 datum	

DOPRAVNĚ INŽENÝRSKÁ
KANCELÁŘ, s. r. o.
Bozděchova 1668
500 02 HRADEC KRÁLOVÉ

Váš dopis č. j.:
Číslo jednací: TR/5571/2018-Va
Vyřizuje: Vašíček Petr, Ing.
Tel.: 568899155
Datum: 9. 10. 2018

Kontakt na vedoucího příslušného provozního střediska VAS.

Provoz vodovodu a kanalizace Třebíč venkov
Kubišova 1172, 674 01 Třebíč
Jan Urbánek ml.
Tel.: 568 899 134, e-mail: urbanek@vastr.cz

„II/360 - Rudíkov, aktualizace DUR“

Investor: Kraj Vysočina, Žižkova 57, 58733 Jihlava

Jedná se o aktualizaci rekonstrukce silnice II/360 u obce Rudíkov, vypracovanou firmou DOPRAVNĚ INŽENÝRSKÁ KANCELÁŘ, Bozděchova 1668, 500 02 Hradec Králové

Navrhovanou stavbou dojde k dotčení sítí ve správě VODÁRENSKÉ AKCIOVÉ SPOLEČNOSTI, a. s. divize Třebíč, které jsou chráněny ochranným pásmem dle §23 zákona č. 274/2001 Sb.

Účel vyjádření: ÚZEMNÍ ROZHODNUTÍ

S výše uvedenou stavbou dle předložené dokumentace SOUHLASÍME za následujících podmínek:

1. V dalším stupni projektové dokumentace je nutno respektovat ochranná pásma vodárenských zařízení ve správě VODÁRENSKÁ AKCIOVÁ SPOLEČNOST a.s., divize Třebíč,

Platnost tohoto vyjádření je 12 měsíců od data vydání.



VODÁRENSKÁ
AKCIOVÁ SPOLEČNOST, a. s.
Soběšická 820/156, Lesná, 638 00 Brno
Divize Třebíč
Kubišova 1172, 674 11 Třebíč
-13-


Ing. Petr Vašíček
technický útvar divize Třebíč

VODÁRENSKÁ AKCIOVÁ SPOLEČNOST, a. s.
Divize Třebíč
Kubišova 1172, 674 11 Třebíč
Bankovní spojení: 1401711/0100
telefon: +420 568 899 111, e-mail: sekretariat@vastr.cz

SÍDLO SPOLEČNOSTI:
Soběšická 820/156, Lesná, 638 00 Brno
IČ: 49455842, DIČ: CZ49455842
Společnost je zaregistrována v obchodním rejstříku
vedeném Krajským soudem v Brně, oddíl B, vložka 1181

www.vodarenska.cz

Dopravně inženýrská kancelář, s.r.o.
Bozděchova 10668
500 02 Hradec Králové

Váš dopis značka / ze dne	Naše značka	Vyřizuje / linka	Místo odeslání / dne
17529/ 5.10.2017	45/BRN/845/17/ 5.10.2017/ Dvoř.	Dvořáček P. 105635 	Brno, 13.10.2017

Věc: II/ 360 Trnava - Rudíkov

Na základě Vaší žádosti ze dne 5.10.2017 v souladu s § 46 odst. 11 zákona č. 458/2000 Sb., energetický zákon v platném znění (dále jen energetický zákon) a předložených podkladů:

- žádosti o vyjádření
- koordinační situace

ČEPS, a.s. jako vlastník a provozovatel přenosové soustavy tímto

uděluje souhlas

na stavební činnost pro stavbu a s tím spojenou činností v ochranném pásmu stávajícího vedení přenosové soustavy 220 kV s provozním označením V207 mezi p.b. 440-441. Ochranné pásmo u V207 je 58m.

Podmínkou je, aby nebyla navýšena nivelita komunikace ani rozšířena. V ochranném pásmu vedení V207 nesmí být navýšen terén a vysazovány stromy, v příp. kovových cedulí a svodidel musejí být uzemněny.

Souhlas s činností v ochranném pásmu stávajícího vedení přenosové soustavy se uděluje na výše uvedenou stavbu na dobu určitou od 5.10.2017 do 5.10.2019.

Stavba v ochranném pásmu vedení musí splňovat následující podmínky:

- 1) Stavební úpravy, činnosti, samotné křížení s vedením musí respektovat podmínky vyplývající z energetického zákona, zákona č. 591/2006 Sb., z nařízení vlády o bližších minimálních požadavcích na bezpečnost a ochranu zdraví při práci na staveništích a dalších souvisejících právních předpisů. Dále musí být prováděny v souladu s dotčenými ustanoveními norem ČSN EN 50341-1, ČSN EN 50341-3-19, ČSN 33 2040, ČSN 33 2030, ČSN 73 6005, ČSN EN 50110-1, PNE 33 0000-6, ČSN 33 2000,.

- 2) V prostoru ochranného pásma vedení vvn/zvn nebude při realizaci stavby prováděno parkování mechanismů a nebude zde skladován a vršen materiál.
- 3) V případě jakékoliv změny týkající se prostoru ochranného pásma vedení oproti předložené výše uvedené dokumentaci musí být tyto změny v předstihu projednány a odsouhlaseny naší společností, jako provozovatelem přenosové soustavy. V opačném případě pozbývá tento souhlas platnosti.
- 4) Upozorňujeme na elektrické pole, elektromagnetickou indukci, hluk, pád námrazy z vodičů a nebezpečné vlivy v okolí stávajícího vedení. Opatření proti těmto nebezpečným vlivům je na straně zhotovitele výše uvedeného záměru.
- 5) Při zemních pracích nesmí být narušena stabilita stožárů nebo jejich zemní soustava.
- 6) Činnosti v ochranném pásmu nesmí ztížit přístup provozovatele k energetickému zařízení.
- 7) Rozsah činnosti v ochranném pásmu vedení musí respektovat omezení dle § 46 energetického zákona.
- 8) Pro realizaci činnosti je nutné zvolit takové technologické postupy a řešení, aby vedení nebylo nutné vypínat. Pokud by i přesto bylo nutné vypínání vedení, je nezbytné, požádat provozovatele o vypnutí nejpozději k 30.6. předchozího roku.
- 9) Před zahájením prací v ochranném pásmu vedení musí být osoby provádějící stavební a jiné práce prokazatelně seznámeny a příslušnými ustanoveními energetický zákon, právními předpisy o bezpečnosti práce a technickými normami ČSN EN 50110-1 a ČSN 33 2040. Zahájení prací v ochranném pásmu vedení a kontaktní osoba včetně tel. spojení musí být nejméně 15 dnů předem písemně oznámeny ČEPS, a.s., na adresu Elektrárenská 774/2, 101 52 Praha 10. Ukončení prací bude do 5 dnů od skončení prací písemně oznámeno rovněž na tuto uvedenou adresu.
- 10) V případě nepříznivého počasí (bouřka, déšť, mlha, silný vítr) a mimořádných jevů na elektrickém vedení, musí být činnost v ochranném pásmu vedení přerušena a ochranné pásmo opuštěno.
- 11) Po dokončení prací v ochranném pásmu vedení bude vyhotovena písemná zpráva a předána ČEPS, a.s., na adrese Elektrárenská 774/2, 101 52 Praha 10. Zpráva musí popsat rozsah provedených prací a úprav dotčeného území v ochranném pásmu stávajícího vedení (technická zpráva, přehledná situace umístění výše uvedené stavby v poměru k trase osy vedení a hranic ochranného pásma dle skutečného provedení, zákres v JTSK souřadnicích, příp. podélný profil, situaci příjezdových cest)

PODZEMNÍ STAVBA (kabel apod.)

- 12) Činnost a práce v ochranném pásmu stávajícího vedení nesmí ztížit přístup provozovateli k energetickému zařízení. Ke všem stávajícím stožárům vedení musí být z hlediska kontroly, údržby a oprav zachován přístup (příjezd) alespoň z jedné strany a dále manipulační prostor. Manipulační prostor musí být proveden v tomto případě v celkové šíři stávajícího ochranného pásma v minimální vzdálenosti 16 m na všechny strany od stožáru. Tento prostor a přístup (příjezd) musí být nepřetržitě k dispozici a dimenzován na těžkou pozemní techniku (jeřáby, plošiny, nákladní vozidla atd.).

PLOT

- 13) Oplocení pozemku nebo svodidla lze do ochranného pásma vedení umístit za předpokladu, že bude provedeno z nevodivého materiálu, které se z hlediska nebezpečného dotyku považují za izolované. Bude-li oplocení pozemku z vodivého materiálu (drátěná výplň, kovové sloupky atd.) musí být dodržena ustanovení ČSN 33 3300 a ČSN EN 50341-3-19 (vodivé ploty, svodidla pod vedením nebo v blízkosti vedení musí být uzemněny s odporem uzemnění max. 500 ohmů). O uzemnění plotu v ochranném pásmu vedení je nutné vyhotovit výchozí revizní zprávu. Maximální výška oplocení musí být navržena tak, aby byly splněny všechny normy a předpisy, které

- 14) Osoba (žadatel), pro kterou je souhlas vydán, odpovídá za jakékoliv škody na elektrickém zařízení vzniklé v souvislosti s prováděnou činností.
- 15) Přenosová soustava je dle § 432 občanského zákoníku provozem zvlášť nebezpečným a zákon č. 458/2000 Sb., energetický zákon v platném znění těmto zařízením poskytuje zvláštní ochranu. K zajištění jejich spolehlivého a bezpečného provozu, je zákonem zaveden institut zvláštní ochrany spočívající v definici tzv. ochranného pásma. Ochranné pásmo tohoto vedení je stanoveno zákonem č. 458/2000 Sb., energetickým zákonem v platném znění (dále jen energetický zákon) a je definováno jako souvislý prostor vymezený svislými rovinami vedenými po obou stranách vedení ve vodorovné vzdálenosti 15 m (pro 220 kV) a 20 m (pro 400 kV) od krajního vodiče na každou stranu měřené kolmo na vedení (pro vedení vystavěná po 1.1.1995). Vzhledem k tomu, že stávající vedení bylo postaveno před nabytím účinností výše uvedeného zákona, šířka jeho ochranného pásma je ve smyslu § 98, odst. 2 energetického zákona stanovena dle původního právního předpisu, tj. zákona č. 79/57 Sb., elektrizační zákon, **na 20 m (pro 220 kV) a 25 m (pro 400 kV) od krajního vodiče na každou stranu měřeno kolmo na vedení.**

SILNICE + KŘÍŽENÍ S VEDENÍM

- 16) Veškeré pozemní komunikace lze v ochranném pásmu vedení rekonstruovat nebo jinak upravovat za předpokladu dodržení vyhovujících vzdáleností mezi tělesem komunikace (silnice) a fázovými vodiči vedení vvn/zvn dle platných norem. Z tohoto důvodu je nezbytné odborné posouzení souběhu a křížení komunikace s předmětným vedením vvn/zvn. Toto posouzení není nutné v případě, že nedojde ke zvýšení nivity rekonstruované silnice o výšku, která by rozporovala normové minimální bezpečné vzdálenosti v místě křížení, popř. při změně druhu silnice.


V ochranném pásmu elektrického vedení je zakázáno :

- 1) zřizovat bez souhlasu vlastníka vedení vvn/zvn stavby či umísťovat konstrukce a jiná podobná zařízení včetně provádění zemních prací
- 2) vršit materiály a zeminu tak, že by se osoby mohly přiblížit tělem, náradím nebo strojem blíže, než je bezpečná vzdálenost podle ČSN EN 50110-1. Provádět činnosti, které by mohly ohrozit spolehlivost a bezpečnost a provozu venkovního vedení, nebo ohrožení osob, zvířat a majetku např. parkoviště, odstavné plochy atd.
- 3) pojíždět pod el. vedením vozidly nebo stroji jejichž výška, náklad nebo manipulační plocha by se mohla přiblížit k vodičům blíže, než stanoví ČSN EN 50110-1
- 4) používat mechanismů s lanovými pohony, pokud nejsou zajištěny proti vymrštění při jejich přetržení
- 5) používat zařízení pro rozstřikování vody, u kterých je možnost nebezpečného přiblížení vodního paprsku s fázovými vodiči vedení
- 6) uskladňovat hořlavé nebo výbušné látky, používat trhaviny
- 7) sklápění automobilů nebo používání mechanismů i s pracovní polohou vyšší než 4 m
- 8) nechávat růst porosty nad výšku 3 m. Dřeviny a zeleň v prostoru ochranného pásma budou navrženy, vysázeny a udržovány v souladu s § 46 energetického zákona. Proto doporučujeme v tomto prostoru v případě zájmu osadit dřeviny, které svým vzrůstem 3 m výšku v průběhu svého života nedosáhnou.
- 9) Zřizovat bez souhlasu vlastníka stavby či umísťovat konstrukce či jiná zařízení nebo provádět zemní práce, jakož i uskladňovat hořlavé a výbušné látky.
- 10) V ochranném pásmu je zakázáno vysazovat chmelnice a nechávat růst porost nad výšku 3m.

- 11) Pod vedením 220 kV a 400 kV se zdržovat se stroji a dopravními prostředky dobu delší než nezbytně nutnou – ochrana před účinky elektromagnetického pole 50 Hz v pásmu vlivu zařízení elektrizační soustavy.
- 12) Další ovlivňující faktory jsou zajištění mechanické bezpečnosti zařízení umístěného přímo pod vodiči, tj. ochrana před pádem námrazy z vodičů v zimních měsících nebo havarijního stavu při přetržení vodiče či izolátorových závěsů nebo destrukce stožáru. V neposlední řadě se jedná o bezpečnost osob, kteří se budou pohybovat pod fázovými vodiči.
- 13) Při stavbě silnice, úpravě terénu nesmí být navýšena niveleta - musí být zachována stávající výška v místě křížení s el. vedením a jejich ochranných pásmech. Při zvýšení je nutné přepočítat dané křížení, aby vyhovovalo daným normám.
- 14) Při zemních pracích nesmí být narušena stabilita stožárů nebo jejich zemnicí soustava.
- 15) Provádět činnosti, které by znemožňovaly nebo podstatně znesnadňovaly přístup zařízením ČEPS, a.s..
- 16) Upozorňujeme Vás, že ČEPS, a.s. nepřijímá žádnou odpovědnost v případě porušení výše uvedených zákonů a předpisů.
- 17) Při změně v projektu, je nutné provedenou změnu z hlediska spolehlivého provozu el. vedení a bezpečnosti při pracích v ochranném pásmu vedení konzultovat s ČEPS, a.s..

Kromě těchto vyjmenovaných podmínek je nutno postupovat při pracích ve smyslu dalších platných zákonů a norem, týkajících se prováděné činnosti. Porušení těchto podmínek má za následek zrušení souhlasu, povinnost uvedení veškerých změn do původního stavu a to na náklady subjektu, pro který se souhlas vydává.

S pozdravem


Ing. Ladislav Paul
Vedoucí odboru
Správa energetického majetku a dokumentace oblast Východ

čeps

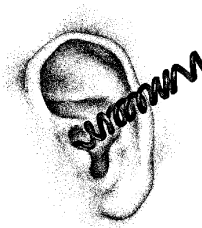
ČEPS, a.s.
Elektrárenská 774/2
101 52 Praha 10

(29)

Žadatel (oprávněný zástupce žadatele) tímto přejímá výše stanovené podmínky a zavazuje se je dodržovat. Současně bere na vědomí a souhlasí s postupem, který ČEPS, a.s. uplatní v případě jejich porušení.

V, dne

Subjekt (investor)



První telefonní společnost s r.o.

U studně 291/7, 586 05 Jihlava
doručovací adresa: Divadelní 4, 586 01 Jihlava
tel. i fax.: +420 567311166
e-mail: prvni@telefonni.cz
www.telefonni.cz
IČ: 18198872

Zapsaná u KS v Brně, oddíl. C, vložka 2449

TELEKOMUNIKACE ♦ OPTICKÉ SÍTĚ

V Jihlavě 27.10. 2017

DOPRAVNĚ INŽENÝRSKÁ KANCELÁŘ, s.r.o.
Bozděchova 1668,
500 02 Hradec Králové

Naše značka: PTTRE070

Věc: **Vyjádření o existenci sítí pro akci „II/360 Trnava – Rudíkov“ pro účely územního řízení**

Při realizaci plánované stavby dojde ke styku se sítí elektronických komunikací v naší správě. Podél silnice II/360 v úseku z Trnavy do Rudíkova se nachází vzdušné i zemní vedení optické telekomunikační sítě „ROWANet 2011 Třebíč – Velké Meziříčí“. V souběhu s rekonstrukcí uvedeného úseku komunikace proběhne překládka této sítě do země, jak bylo dohodnuto s investorem a s KSÚSV. Samotná překládka a její podmínky budou řešeny v dalším stupni PD ke stavebnímu povolení, ke které se budeme také vyjadřovat.

Proti provedení stavby **nemáme námitek**, toto vyjádření má platnost 2 roky.

Za firmu První telefonní společnost s r.o.

Lukáš Dajč – 606 531 966

První telefonní společnost s r.o.
U Studně 7, 586 01 Jihlava
IČ: 18198872

Dopravně inženýrská kancelář s.r.o.
Ing. Pavel Žid
Bozděchova 1668
500 02 Hradec Králové

čj/zn/č. evid.
398/JF/2017

vystavil/tel.

datum
27.10.2017

Stanovisko QUANTUM, a.s. Vyškov k projektové dokumentaci

Název stavby: „II/360 Trnava - Rudíkov“

Místo stavby: k.ú. Rudíkov, Trnava u Třebíče

Investor: Kraj Vysočina Žižkova 57, 587 33 Jihlava

Výše uvedenou stavbou **bude dotčeno** naše plynárenské zařízení. S provedením stavby souhlasíme za těchto podmínek:

1. Výše uvedenou stavbou **bude dotčen STL plynovod IPE DN 110 a DN 63**.
2. **Křížení a souběh** kabelu, přípojky vody a kanalizace s plynárenskými sítěmi musí být v souladu s ČSN 736005 tab. 1 a 2. Budované šachty, stožáry a sloupky oplocení musí dodržet od stávajícího plynovodu světlou vzdálenost dle ČSN 736005. Kabel bude uložen výhradně do betonové tvárnice chráničky nebo korýtky. Přesah betonové chráničky u STL plynovodů musí být minimálně do vzdálenosti 1m na obě strany plynovodu. Mezi betonovou chráničkou a plynovodem musí být zhutněná vrstva písku min. 0,1m.
3. **Výkop v ochranném pásmu 2m od plynárenského zařízení provádějte pouze ručně.**
4. V případě provádění protlaku, který kříží plynovod, požadujeme odhalení části plynovodu, aby protlakem nedošlo k jeho poškození.
5. **Před zahájením prací požádejte SIGETY & ŠÁRKA, s.r.o. pana Šárku, tel. kancelář:**
6. **607 593 936, tel.: 602 581 638 o přesné vytýčení plynárenských zařízení po jednotlivých částech stavby.** Úhrada za vytýčení v hotovosti na místě samém.
7. **Obnažené plynárenské zařízení zajistěte po dobu stavby před poškozením.** Poškození našeho zařízení bude kvalifikováno jako porušení zákona č. 458/2000Sb.
8. **Před provedením záhozu plynárenského zařízení přizvěte pracovníka SIGETY & ŠÁRKA, s.r.o. k provedení kontroly neporušenosti plynovodu a to po jednotlivých částech stavby.**
9. Dodržení podmínek bude ověřeno při kolaudačním řízení, ke kterému žádáme být přizváni

Při splnění výše uvedených podmínek souhlasíme s činností v ochranném pásmu plynovodu.

Toto vyjádření platí jen pro dokumentaci ověřenou firmou QUANTUM,a.s. a pro rozsah prací v ní uvedených. Doba platnosti tohoto vyjádření končí uplynutím dvou kalendářních let od jeho vydání.

 **QUANTUM, a.s.**
Brněnská 212
682 01 VYŠKOV
Tel.: 517 343 363-5 Fax: 517 343 366
GSM: 724 703 979
IČO: 25307762 DIČ: CZ25307762

Ing. Jiří Fischer
QUANTUM, a.s.

Váš dopis zn.:
Ze dne: 3. 10. 2016
Naše značka: SPU 031924/2017
Spis. značka: -

Vyřizuje.: Daniel Novotný
Tel.: 729 922 287
ID DS: z49per3
E-mail: d.nvotony@spucr.cz

Datum: 15. 05. 2017

Krajská správa a údržba silnic Vysočiny,
příspěvková organizace
Kosovská 16
586 01 Jihlava

Statní pozemkový úřad
Doručeno: 16.05.2017
SPU 031924/2017/01
listy: 1 přílohy: 2
druh:



spuess68527c2f

L4087.

VYJÁDRĚNÍ K TRVALÉMU ZÁBORU – ÚZEMNÍMU A STAVEBNÍMU POSOUZENÍ

Vážení,

požádali jste Státní pozemkový úřad (dále jen „SPÚ“) o stanovisko ke stavbě pozemní komunikace, kterou bude dotčený níže uvedený pozemek ve vlastnictví státu (trvalý zábor cca 13 m², dočasný zábor cca 35 m²). V této věci vám sdělujeme následující.

V případech, kdy má být nadzemní (trvalá) stavba zčásti nebo celá realizována na pozemcích ve vlastnictví státu, je příslušný souhlas podmíněn i jejich budoucím majetkoprávním vypořádáním. Úkony týkající se uzavírání příslušných smluvních vztahů pro dočasný zábor anebo realizaci liniových staveb v oblasti energetiky, elektronických komunikací, vodovodů a kanalizací, jsou v kompetenci místně příslušného krajského pozemkového úřadu či pobočky SPÚ. Je-li stavebním záměrem dotčena meliorační stavba ve vlastnictví státu a příslušnosti hospodařit SPÚ, nebo budoucí stavba ovlivní funkčnost systému odvodnění zemědělských pozemků, je nezbytné stavební záměr v předstihu konzultovat s terénním pracovníkem odboru vodohospodářských staveb (pokud tak již žadatel neučinil).

SPÚ, který je příslušný hospodařit s pozemkem ve vlastnictví státu, **parc. č. KN 2250/12 v katastrálním území Rudíkov, okres Třebíč**, zapsaným v současné době na LV 10002, souhlasí s umístěním a realizací stavby: „II/360 Trnava - Rudíkov“ na citovaném pozemku. Vyjádření se vydává pro žadatele: **Krajskou správu a údržbu silnic Vysočiny, příspěvkovou organizaci, se sídlem Kosovská 16, 586 01 Jihlava, IČO: 00090450 za těchto podmínek:**

- 1) žadatel uzavře s SPÚ, před vlastní realizací stavby, speciální nájemní smlouvu pro nezemědělské účely a po ukončení stavební činnosti obratem požádá Kraj Vysočina o převod zastavěného pozemku.

Majetkoprávní vypořádání může být realizováno formou bezúplatného převodu podle příslušného ustanovení zákona č. 503/2012 Sb., o Státním pozemkovém úřadu a o změně některých souvisejících zákonů, ve znění pozdějších předpisů, splní-li Kraj Vysočina zákonné podmínky pro tento převod.

Pozn.: v případě veřejně prospěšné stavby může být majetkoprávní vypořádání uskutečněno před vlastní realizací stavby dle § 7 odst. 3 (VPS) namísto odst. 4 (silniční pozemek) citovaného zákona o SPÚ, tzn. před uzavřením speciální nájemní smlouvy.

Uzavření příslušných smluvních vztahů, včetně podání informace ohledně způsobu majetkoprávního vypořádání, je v kompetenci Krajského pozemkového úřadu pro kraj Vysočinu, Fritzo 4, 586 01 Jihlava, vysocina.kraj@spucr.cz (případně věcně

příslušné pobočky).

- 2) Plánovanou stavbou nedojde k dotčení stavby vodního díla – hlavní odvodňovací zařízení (HOZ) v majetku státu a příslušnosti hospodařit SPÚ „Rudíkov 187C“, trubní kanál z roku 1978, ID 5110000163-1120100, v celkové délce 440 m, ČHP 4-16-01-100/0, který navazuje na trubní propustek pod fotbalovým hřištěm a začíná na pozemku parc. č. 113 v katastrálním území Rudíkov.

V případě dotčení požadujeme předložit další stupeň projektové dokumentace (ke stavebnímu povolení) včetně návrhu technického řešení dotčení HOZ k odsouhlasení. Kontaktní osoba: Peter Krojer, DiS., odbor vodohospodářských staveb, Husinecká 1024/11a, 130 00 Praha 3 - Žižkov, tel. č.: 606 673 758, e-mail: p.krojer@spucr.cz.

V návaznosti na konkrétní technické řešení dotčení HOZ mohou být pro potřebu stavebního řízení dodatečně stanoveny další technické či majetkoprávní podmínky.

Uvedený souhlas nezakládá právo na převod části předmětného pozemku na žadatele a v případě, že tento převod nebude uskutečněn, nemůže žadatel (anebo zplnomocněný zástupce žadatele) požadovat vůči SPÚ kompenzaci nákladů, které vynaložil v souvislosti s příslušným správním řízením podle zákona č. 183/2006 Sb., o územním plánování a stavebním řádu (stavební zákon), ve znění pozdějších předpisů.

Pozn.: K žádosti o vydání rozhodnutí o umístění stavby (v územním řízení nebo ve zjednodušeném územním řízení), anebo k žádosti o územní souhlas, je dostačující jednostranné souhlasné stanovisko vlastníka (správce) stavbou dotčeného pozemku (souhlas s umístěním stavby). K žádosti o vydání společného územního rozhodnutí a stavebního povolení, k žádosti o stavební povolení nebo ohlášení stavby, je požadována smlouva o právu provést stavbu. Pro tyto účely je nutné uzavřít speciální nájemní smlouvu již před vydáním správního rozhodnutí o povolení stavby.

Vyjádření SPÚ je platné 5 let od data vydání, nedojde-li ke změně stavebního záměru nebo žadatele.

S pozdravem

Ing. Eva Šobáňová

ředitelka odboru převodu majetku státu
Státního pozemkového úřadu

Příloha

situační zakres stavby

Na vědomí

SPÚ, Krajský pozemkový úřad pro kraj Vysočinu (vyřizuje paní Langmajerová)
SPÚ, odbor vodohospodářských staveb (vyřizuje pan Krojer, DiS.)