

STAVBA:

II/112 Křelovice - propustek ev.č.112-219P





OBJEDNATEL:



Krajská správa a údržba
silnic Vysočiny, p.o.

Kosovská 1122/16

586 01 Jihlava

| | | | | |
|---|---|---|--------------------|-------------------|
|  dipont DIPONT s.r.o., projektová a inženýrská činnost Klíšská 1432/18, 400 01 Ústí nad Labem, CZ E: dipont@dipont.cz T: 00420 475 201 724 | | | Zakázka: D19109 | Datum: 02/2020 |
| ODP. PROJEKTANT STAVBY | VYPRACOVAL | TECHNICKÁ KONTROLA | Účel PD: | PDPS |
| ING. JAN ROSÍK | ING. JAN ROSÍK | ING. PETR NOVÁK | Měřítko: | |
|  |  |  | Formát: | |
| STAVBA: II/112 Křelovice - propustek ev.č.112-219P | | | Část: C.3 | Paré: |
| PŘÍLOHA: ZÁBOROVÝ ELABORÁT | | | Příloha: | |

| | | |
|----------|---|----------|
| 1 | IDENTIFIKAČNÍ ÚDAJE | 2 |
| 1.1 | ÚDAJE O STAVBĚ | 2 |
| 1.2 | ÚDAJE O STAVEBNÍKOVÍ | 2 |
| 1.3 | ÚDAJE O ZPRACOVATELI DOKUMENTACE | 2 |
| 2 | ZÁKLADNÍ ÚDAJE..... | 3 |
| 3 | PŘÍLOHY..... | 3 |
| 3.1 | SEZNAM VLASTNÍKŮ DOTČENÝCH PARCEL | 3 |

1 IDENTIFIKAČNÍ ÚDAJE

1.1 Údaje o stavbě

a) Název stavby: **II/112 Křelovice – propustek ev.č. 112-219P**

b) Místo stavby:

| | |
|----------------------------|--|
| <i>Název silnice</i> | II/112 |
| <i>Katastrální území</i> | Křelovice u Pelhřimova; 675652 |
| <i>Obec</i> | Křelovice; 548219 |
| <i>Kraj</i> | Vysočina |
| <i>Předmět dokumentace</i> | nová trvalá stavba, rekonstrukce komunikace, rekonstrukce propustku |

1.2 Údaje o stavebníkovi

| | |
|-------------------|--|
| <i>Název</i> | Kraj vysočina v zastoupení Krajská správa a údržba silnic Vysočiny, p. o. |
| <i>IČ</i> | 00090450 |
| <i>Adresa</i> | Kosovská 1122/16, 586 01 Jihlava |
| <i>Zastoupená</i> | Ing. Radovanem Necidem, ředitelem organizace |

1.3 Údaje o zpracovateli dokumentace

| | |
|-----------------------------|--|
| <i>Název</i> | DIPONT s.r.o. |
| <i>IČ</i> | 28693094 |
| <i>Adresa</i> | Libouchec č. p. 505, 403 35 Libouchec doručovací: Klíšská 1432/18, 400 01 Ústí nad Labem |
| <i>Odpovědný projektant</i> | Ing. Jan Rosík autorizovaný inženýr pro dopravní stavby č. autorizace: 1302425 T: 774 785 937, E: rosik@dipont.cz |

2 ZÁKLADNÍ ÚDAJE

Výchozím podkladem je snímek z katastrální mapy vedené u Katastrálního úřadu pro Vysočinu, Katastrální pracoviště Pelhřimov.

Podklad pro zajištění polohy a rozsahu úpravy byl pořízen digitalizací výše uvedených podkladů.

Získané informace o parcelách z databáze ČÚZK byly podle parcelních čísel sestaveny do přehledné tabulky.

Součástí přílohy č. 1 této zprávy je seznam vlastníků dotčených parcel. Výkresovou přílohou je výkres Situace záborů, ve kterém jsou barevně znázorněny zábory na pozemcích.

Vypracoval
Ve Zlíně, leden 2020

Ing. Jan Rosík
DIPONT s.r.o., Zlín

3 PŘÍLOHY

3.1 Seznam vlastníků dotčených parcel

| Parc. číslo | LV | Výměra m ² | Dočasné zábory | Trvalé zábory | Způsob využití | Druh pozemku | Vlastník | Způsob ochrany |
|-------------|----|--------------------------|-------------------|------------------|-------------------|-----------------|-------------------|-------------------|
| | | | | | | | přísl. hospodařit | |

k.ú. Křelovice u Pelhřimova

| | | | | | | | | |
|--------|-----|------|------|-----|---------|----------------------------|------------|-----|
| 99/3 | 101 | 9 | 0 | 9 | x | trvalý travní porost | KSÚSV p.o. | ZPF |
| 1515/9 | 101 | 9285 | 6654 | 544 | silnice | ostatní plocha | KSÚSV p.o. | x |

| | | | | | | | | |
|---------|-------|------|----|-----|-----------------------|-------------------|----------------|---|
| 10/2 | 10001 | 36 | 1 | 0 | jiná plocha | ostatní plocha | Obec Křelovice | x |
| 1094/66 | 10001 | 3353 | 31 | 135 | jiná plocha | ostatní plocha | Obec Křelovice | x |
| 1513/1 | 10001 | 3147 | 0 | 7 | ostatní komunikace | ostatní plocha | Obec Křelovice | x |
| 1515/4 | 10001 | 344 | 0 | 2 | ostatní komunikace | ostatní plocha | Obec Křelovice | x |
| 1515/6 | 10001 | 417 | 39 | 5 | ostatní komunikace | ostatní plocha | Obec Křelovice | x |
| 1515/7 | 10001 | 453 | 1 | 1 | ostatní komunikace | ostatní plocha | Obec Křelovice | x |
| 1515/8 | 10001 | 63 | 3 | 0 | ostatní komunikace | ostatní plocha | Obec Křelovice | x |
| 1525/2 | 10001 | 1775 | 33 | 82 | ostatní komunikace | ostatní plocha | Obec Křelovice | x |
| 1535/2 | 10001 | 268 | 0 | 1 | ostatní komunikace | ostatní plocha | Obec Křelovice | x |
| 1591 | 10001 | 1577 | 4 | 1 | ostatní komunikace | ostatní plocha | Obec Křelovice | x |

| | | | | | | | | |
|------|-----|------|-----|----|---|----------------------------|--|-----|
| 44/1 | 373 | 9694 | 34 | 2 | x | trvalý travní porost | Uhlík Rostislav | ZPF |
| 46/1 | 602 | 1674 | 100 | 93 | x | zahrada | Loskot Jaroslav SJM Loskot J. a Loskotová A. | ZPF |
| 1594 | 662 | 1499 | 146 | 16 | x | trvalý travní porost | Anděl Karel | ZPF |

SITUACE ZÁBORŮ

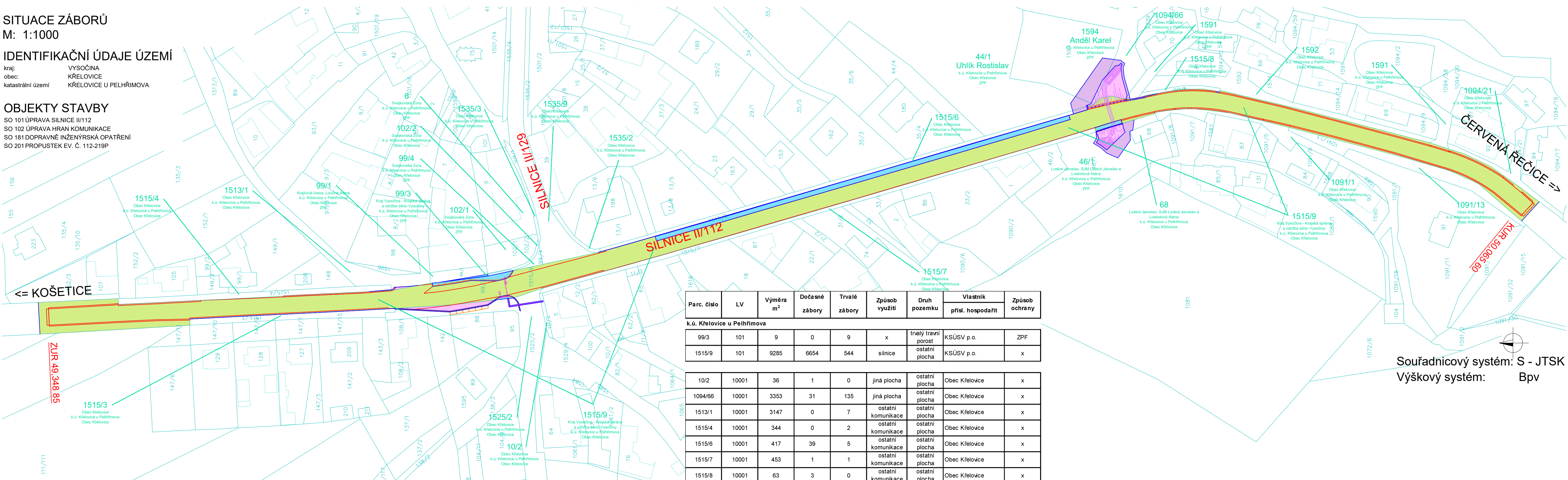
M: 1:1000

IDENTIFIKAČNÍ ÚDAJE ÚZEMÍ

kraj: VYSOČINA
obec: KŘELOVICE
katastrální území: KŘELOVICE U PELHŘIMOVA

OBJEKTY STAVBY

SO 101 ÚPRAVA SILNICE II/112
SO 102 ÚPRAVA HRAN KOMUNIKACE
SO 181 DOPRAVNÉ INŽENÝRSKÁ OPATŘENÍ
SO 201 PROPUSTEK EV. Č. 112-219P



LEGENDA ČAR

- NÁVRH NOVÉHO STAVU
- KATASTR NEMOVITOSTÍ - HRANICE
- KATASTR NEMOVITOSTÍ - SLUČKY

LEGENDA PLOCH

- DOČASNÝ ZÁBOR DO 1 ROKU NA POZEMKU STAVEBNÍKA
- DOČASNÝ ZÁBOR DO 1 ROKU NA POZEMKU JINÉHO VLASTNÍKA
- TRVALÝ ZÁBOR NA JINÉM POZEMKU
- PŘEVOD POZEMKU KRAJE VYSOČINA NA NOVÉHO VLASTNÍKA

| Parc. číslo | LV | Výměra m ² | Dočasné zábory | Trvalé zábory | Způsob využití | Druh pozemku | Vlastník přísl. hospodařit | Způsob ochrany |
|-------------|----|--------------------------|-------------------|------------------|-------------------|-----------------|-------------------------------|-------------------|
|-------------|----|--------------------------|-------------------|------------------|-------------------|-----------------|-------------------------------|-------------------|

| | | | | | | | | |
|-----------------------------|-----|------|------|-----|---------|----------------------|------------|-----|
| k.ú. Křelovice u Pelhřimova | | | | | | | | |
| 99/3 | 101 | 9 | 0 | 9 | x | trvalý travní porost | KSÚSV p.o. | ZPF |
| 1515/9 | 101 | 9285 | 6654 | 544 | silnice | ostatní plocha | KSÚSV p.o. | x |

| | | | | | | | | |
|---------|-------|------|----|-----|--------------------|----------------|----------------|---|
| 10/2 | 10001 | 36 | 1 | 0 | jiná plocha | ostatní plocha | Obec Křelovice | x |
| 1094/66 | 10001 | 3353 | 31 | 135 | jiná plocha | ostatní plocha | Obec Křelovice | x |
| 1513/1 | 10001 | 3147 | 0 | 7 | ostatní komunikace | ostatní plocha | Obec Křelovice | x |
| 1515/4 | 10001 | 344 | 0 | 2 | ostatní komunikace | ostatní plocha | Obec Křelovice | x |
| 1515/6 | 10001 | 417 | 39 | 5 | ostatní komunikace | ostatní plocha | Obec Křelovice | x |
| 1515/7 | 10001 | 453 | 1 | 1 | ostatní komunikace | ostatní plocha | Obec Křelovice | x |
| 1515/8 | 10001 | 63 | 3 | 0 | ostatní komunikace | ostatní plocha | Obec Křelovice | x |
| 1525/2 | 10001 | 1775 | 33 | 82 | ostatní komunikace | ostatní plocha | Obec Křelovice | x |
| 1535/2 | 10001 | 268 | 0 | 1 | ostatní komunikace | ostatní plocha | Obec Křelovice | x |
| 1591 | 10001 | 1577 | 4 | 1 | ostatní komunikace | ostatní plocha | Obec Křelovice | x |

| | | | | | | | | |
|------|-----|------|-----|----|---|----------------------|--|-----|
| 44/1 | 373 | 9694 | 34 | 2 | x | trvalý travní porost | Uhlik Rostislav | ZPF |
| 46/1 | 602 | 1674 | 100 | 93 | x | zahrad | Loskot Jaroslav SJM Loskot J. a Loskotová A. | ZPF |
| 1594 | 662 | 1499 | 146 | 16 | x | trvalý travní porost | Anděl Karel | ZPF |

POZNÁMKY:

- VÝKRES BYL ZPRACOVÁN NA ZÁKLADĚ GEODETICKÉHO ZAMĚŘENÍ - ING. MLEJNECKÝ 05/2019

STAVBA: II/112 Křelovice - propustek ev.č.112-219P

OBJEDNATEL:



Krajská správa a údržba
silnic Vysočiny, p.o.

Kosovská 1122/16
586 01 Jihlava

| | | | | |
|--|------------------------------|---------------------------------------|--------------------------------|------------------------|
| DIPONT s.r.o., projektová a inženýrská činnost Klíšská 1432/18, 400 01 Ústí nad Labem, CZ E: dipont@dipont.cz T: 00420 475 201 724 | | | Zakázka: D19109 | Datum: 02/2020 |
| ODP. PROJEKTANT SO ING. JAN ROSÍK | VYPRACOVAL ING. JAN ROSÍK | TECHNICKÁ KONTROLA ING. PETR NOVÁK | Účel PD: Měřtko: Formát: | PDPs 1:1000 5xA4 |
| OBJEKT: SO 101 - ÚPRAVA SILNICE II/112 | | | Část: C.3 | Paré: |
| PŘÍLOHA: SITUACE ZÁBORŮ | | | Příloha: | |