

STAVBA:

II/112 Křelovice - propustek ev.č.112-219P





OBJEDNATEL:



Krajská správa a údržba
silnic Vysočiny, p.o.

Kosovská 1122/16

586 01 Jihlava

			DIPONT s.r.o, projektová a inženýrská činnost Klíšská 1432/18, 400 01 Ústí nad Labem, CZ E: dipont@dipont.cz T: 00420 475 201 724	Zakázka: D19109	Datum: 02/2020
ODP. PROJEKTANT STAVBY	VYPRACOVAL	TECHNICKÁ KONTROLA	Účel PD:	PDPS	
ING. JAN ROSÍK	Bc. KATEŘINA BRABCOVÁ, DiS.	ING. PETR NOVÁK	Měřítko:		
			Formát:		
STAVBA: II/112 Křelovice - propustek ev.č.112-219P				Část: E	Paré:
PŘÍLOHA: DOKLADY				Příloha:	

II/112 Křelovice – propustek ev.č. 112 – 219P

Doklady - stanoviska správců inženýrských sítí	Doručeno pod č.j.	datum	počet stran	Poznámka
Vodafone Czech republic, a.s. Vinohradská 167, 100 00 Praha 10	MW9910129267117654	16.4.2019	1	nedojde ke střetu
T - Mobile Czech Republic, a.s. Tomičkova 2144, 149 00 Praha 4	E15899/19	16.4.2019	3	nedojde ke střetu
České radiokomunikace, a.s. OTO Strahov, Skokanská 1, 169 00 Praha 6 - Břevnov	UPTS/OS/217575/2019	16.4.2019	2	nedojde ke střetu
Česká telekomunikační infrastruktura, a.s. (CETIN)	610257/19	21.4.2019	21	dojde ke střetu
E.ON, s.r.o., F.A. Gerstnera 2151/6, 370 49 České Budějovice (elektřina)	M18416 - 16320200	18.4.2019	5	dojde ke střetu
E.ON, s.r.o., F.A. Gerstnera 2151/6, 370 49 České Budějovice (plyn)	M18416 - 16320200	16.4.2019	2	nedojde ke střetu
VODAK Humpolec, s.r.o., Pražská 544, 396 30 Humpolec	B/279/19/899	29.4.2019	4	dojde ke střetu
Obec Křelovice, Křelovice 67, 394 45 Křelovice	-	-	1	zákres vodovodu
Doklady - stanoviska dotčených orgánů státní správy				
Městský úřad Pelhřimov, ÚP, Masarykovo náměstí 1, 393 01 Pelhřimov	OV/1314/2019 - 2	1.11.2019	3	závažné stanovisko územního plánování
Městský úřad Pelhřimov, OŽP, Masarykovo náměstí 1, 393 01 Pelhřimov	OŽP/1940/2019 - 3	14.11.2019	3	souhrnné vyjádření OŽP
Krajská hygienická stanice kraje Vysočina, Pražská 127, 393 01 Pelhřimov	KHSV/22989/2019/PE/HOK/Kri	5.11.2019	2	souhlasné stanovisko
Povodí Vltavy, Grafická 36, 150 21 Praha 5	PVL - 69028/2019/240 - Mš	20.11.2019	3	stanovisko správce povodí
Krajský úřad kraje Vysočina, OŽP a zemědělství, Žižkova 57, 587 33 Jihlava	KUJI 92386/2019	14.11.2019	4	souhrnné stanovisko OŽP
Krajská správa a údržba silnic kraje Vysočina, s.o., Kosovská 1122/16, 586 01 Jihlava	KSAÚSVPO/016216/2019	21.10.2019	1	souhlasné stanovisko
E.ON	D25589 - 27003434	14.11.2019	3	souhlas s činností v OP
CETIN	782950/19	5.11.2019	18	dojde ke střetu - stanovisko pro SP
Policie ČR, DI, Pražská 1738, 393 01 Pelhřimov	KRPJ - 6227 - 2/ČJ - 2020 - 161709 - DING	15.1.2020	2	stanovisko k PD
souhlasy vlastníků pozemků				
Loskot Jaroslav	-	24.10.2019	1	souhlas
Uhlik Jaroslav	-	24.10.2019	1	souhlas
Krejčová Ivana	-	13.1.2020	1	souhlas
Loučná Alena	-	14.1.2020	1	souhlas



DIPONT s.r.o.
Kateřina Brabcová
Libouchec 505
403 35 Libouchec

V Praze, 16.4.2019

Naše zn.: **MW9910129267117654**

Věc: vyjádření k žádosti k akci **"II/112 Křelovice - propustek ev.č. 112 - 219P"**

Sdělujeme Vám, že společnost Vodafone Czech Republic a.s., se sídlem Praha 5, náměstí Junkových 2, IČ: 25788001, zapsaná dne 13.8. 1999 v obchodním rejstříku vedeném Městským soudem v Praze pod spisovou značkou B.6064 na základě předložené dokumentace ze dne **16.4.2019**

souhlasí s realizací projektu.

Ve vámi zadaném zájmovém území a v uvedené výšce (výška stavby: 0 m, výška jeřábu: 0 m) se nenachází žádné podzemní ani nadzemní vedení naší společnosti.

Platnost vyjádření je **1 rok** od data vydání.

S pozdravem

v.z. Nora Hlásenská
Vodafone Czech Republic a.s.
Technická 23
616 00 Brno

Tel.: 775 012 847
E-mail: east@vodafone.cz


Vodafone Czech Republic a.s.
náměstí Junkových 2, 155 00, Praha 5
IČO: 25788001, DIČ: CZ25788001
tel.: 776 971 111, fax: 776 971 927
-60-

Seznam příloh/přiložených souborů:

Zadost_MW9910129267117654.pdf



Vyřizuje: Dundáček Petr

E-mail: petr.dundacek@t-mobile.cz

DIPONT s.r.o.
Bc. Kateřina Brabcová
Libouchec č.p.505
40335 Libouchec

Naše značka: **E15899/19**

V Praze dne: **16.4.2019**

Vyjádření a stanovení podmínek pro udělení souhlasu s umístěním stavby v ochranném pásmu sítě technické infrastruktury (TI) společnosti T-Mobile Czech Republic a.s.

Vydané podle § 101 ZÁKONA Č. 127/2005 Sb., o elektronických komunikacích a o změně některých souvisejících zákonů (zákon o elektronických komunikacích – dále jen ZEK), ve znění pozdějších předpisů a §161 zákona č. 183/2006 Sb., o územním plánování a stavebním řádu (stavební zákon) či dle dalších příslušných právních předpisů

Věc: II/112 Křelovice - propustek ev.č. 112 - 219P

Stupeň: Jiný důvod

Na základě předložených projektových podkladů dáváme **souhlasné stanovisko k vydání Územního souhlasu / rozhodnutí (Stavebního povolení) a následně souhlas s realizací stavby.**

Dle předložených dokladů nedojde ke kolizi s technickou infrastrukturou společnosti **T-Mobile Czech Republic a.s.**

Toto stanovisko má platnost 1 rok.

Vydané stanovisko nelze prodloužit. Po uplynutí platnosti zadejte žádost o nové stanovisko.

T-Mobile
T-Mobile Czech Republic a.s.
Tomášova 2144/1
148 00 Praha 4
IČ 649 49 681, DIČ CZ64949681

.....
Ochrana sítí
Technologický úsek

V případě doplňujících dotazů vždy uvádějte v „Předmětu“ e-mailu číslo jednací.



Příloha č. 1

Rekapitulace žádosti o vyjádření k existenci sítě elektronických komunikací

Číslo žádosti: **E15899/19**
Název stavby /akce: **II/112 Křelovice - propustek ev.č. 112 - 219P**
Datum podání žádosti: **16.4.2019**
Důvod žádosti: **Jiný důvod**
Popis jiného důvodu žádosti: **Existence sítí**
Poznámka:

Žadatel

Firma / organizace: **DIPONT s.r.o.**
IČ: **28693094**
DIČ:
Kontaktní osoba: **Bc. Kateřina Brabcová**
Adresa: **Libouchec č.p.505**
Město / obec: **Libouchec**
PSČ: **40335**
Stát:
E-mail: **brabcova@dipont.cz**
Telefonní číslo: **+420739450114**

Stavebník

Firma / organizace:
Kontaktní osoba:
Adresa:
Město / obec:
PSČ:
Stát:
E-mail:
Telefonní číslo:

Stavba

Výška nad terénem (metry): **0 m**
Projektant:
Druh stavby: **Ostatní**
Hodnota projektu:
Měsíc zahájení stavby:
Měsíc ukončení stavby:

Odeslání stanoviska

E-mail: **brabcova@dipont.cz**

Příloha č. 2

Situační plán

Zájmová oblast (zájmové oblasti) zadaná žadatelem



Geometrie zájmové oblasti (zájmových oblastí) žádosti ve formátu WKT a souřadnicovém systému S-JTSK. Zkopírováním textu lze geometrii zobrazit v jakémkoli softwaru podporujícím formát WKT.

POLYGON((-697719.94 -1111305.96,-697646.52 -1111303.98,-697571.11 -1111115.46,-697600.88 -1110990.44,-697666.36 -1110770.18,-697674.3 -1110605.48,-697694.15 -1110440.77,-697753.68 -1110452.68,-697741.77 -1110706.68,-697698.11 -1110899.16,-697650.49 -1111069.82,-697719.94 -1111305.96))

DIPONT s.r.o.
Libouchec 505
40335 Libouchec

Váš dopis značky / ze dne	Naše značka	Vyřizuje	Místo odeslání / dne
0000063011 / 16.04.2019	UPTS/OS/217575/2019	Simona Hulíková	Praha / 16.04.2019

Věc: Vyjádření k existenci podzemních sítí spol. České Radiokomunikace, a.s.

Účel: Existence sítí

Akce: II/112 Křelovice - propustek ev.č. 112 - 219P

K Vaší žádosti o vyjádření k existenci sítí Vám sdělujeme, že ve Vámi vyznačeném/řešeném území nedojde ke styku s žádným podzemním vedením/zařízením v naší správě.

S pozdravem

Za správnost:


České Radiokomunikace a.s.
Skokanská 2117/1
169 00 Praha 6
(53)

Simona Hulíková
Specialista ochrany sítě

Příloha: Daňový doklad

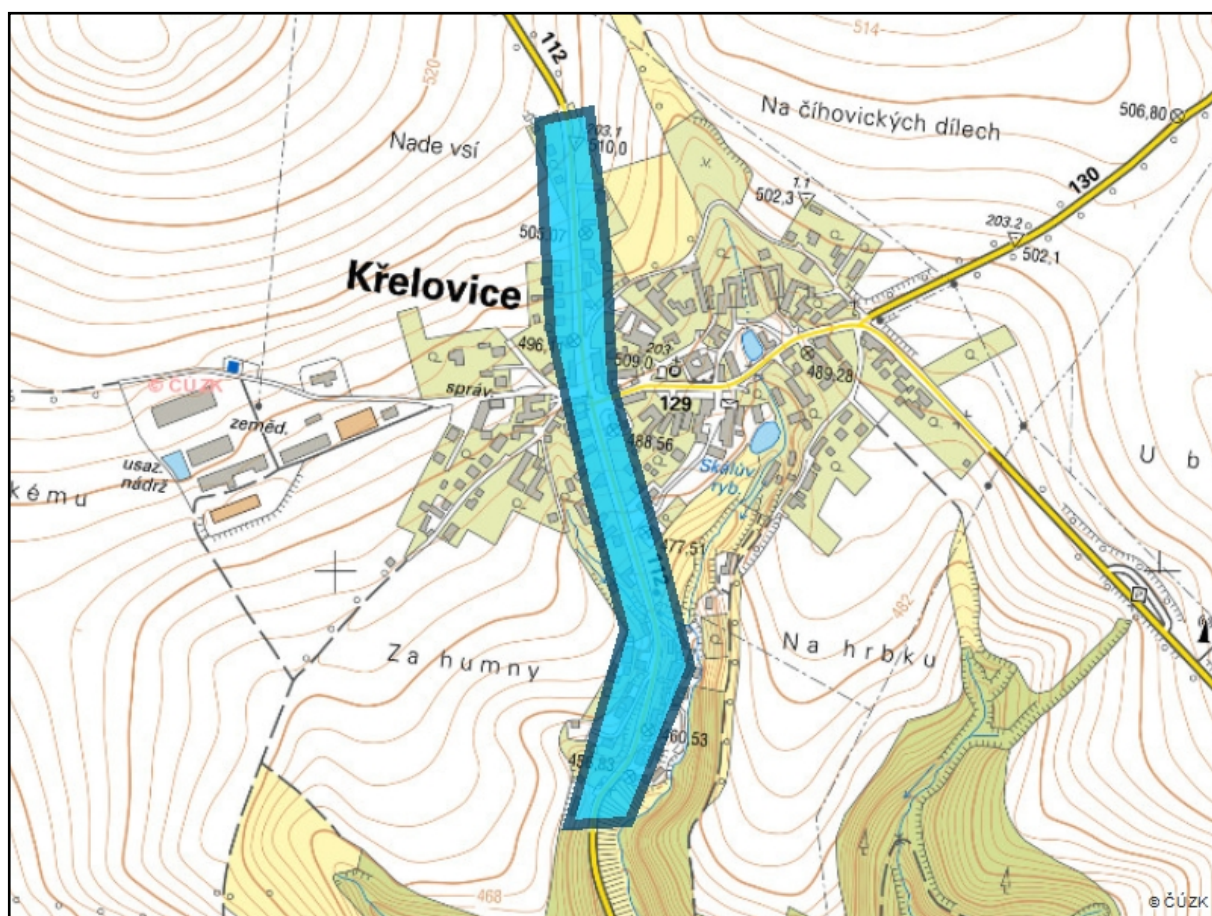
Platnost tohoto vyjádření je jeden rok od data vystavení, tj. do 16.04.2020

PIN: 3643

Úhradu částky za vyjádření proveďte na účet Českých Radiokomunikací, a.s. Číslo účtu Českých Radiokomunikací, a.s. vč. variabilního symbolu naleznete na přiloženém Zjednodušeném daňovém dokladu.

Žádost č. j. UPTS/OS/217575/2019

Zájmové území



Poznámka: Upozorňujeme Vás, že toto stanovisko **NELZE** uplatnit pro umístění a provoz větrných elektráren.

**VYJÁDŘENÍ O EXISTENCI SÍTĚ ELEKTRONICKÝCH KOMUNIKACÍ
společnosti Česká telekomunikační infrastruktura a.s.
(„Vyjádření“)**

**A VŠEOBECNÉ PODMÍNKY OCHRANY SÍTĚ ELEKTRONICKÝCH KOMUNIKACÍ
společnosti Česká telekomunikační infrastruktura a.s.
(„Všeobecné podmínky ochrany SEK“)**

toto Vyjádření a Všeobecné podmínky ochrany SEK je vydané dle ustanovení § 101 zákona č. 127/2005 Sb., o elektronických komunikacích a o změně některých souvisejících zákonů, v účinném znění („**Zákon o elektronických komunikacích**“), a dle ustanovení § 161 zákona č. 183/2006 Sb., o územním plánování a stavebním řádu, v účinném znění („**Stavební zákon**“), a dle příslušných ustanovení zákona č. 89/2012 Sb., občanský zákoník, v účinném znění („**Občanský zákoník**“)

Číslo jednací: 610257/19

Číslo žádosti: 0119 442 301 („Žádost“)

Název akce („ Stavba “)	II/112 Křelovice - propustek ev.č. 112 - 219P	
Důvod vydání Vyjádření („ Důvod vyjádření “)	Informace o poloze sítě	
Žadatel	DIPONT s.r.o., kontaktní osoba: DIPONT s.r.o. , Libouchec 505, Libouchec, 40335	
Stavebník	-- neuvedeno --, , -- neuvedeno --, 0	
Zájmové území	Okres	Pelhřimov
	Obec	Křelovice
	Kat. území / č. parcely	Křelovice u Pelhřimova
Platnost Vyjádření	21. 4. 2021 („Den konce platnosti Vyjádření“)	

Žadatel Žádostí určil a vyznačil Zájmové území, jakož i určil Důvod Vyjádření.

Na základě určení a vyznačení Zájmového území Žadatelem a na základě určení Důvodu Vyjádření vydává společnost Česká telekomunikační infrastruktura a.s. následující Vyjádření:

Dojde ke střetu se sítí elektronických komunikací (dále jen „**SEK**“) společnosti **Česká telekomunikační infrastruktura a.s.**

- (I) Na Žadatelem určeném a vyznačeném Zájmovém území se vyskytuje SEK společnosti Česká telekomunikační infrastruktura a.s.; a
- (II) Stavebník nebo jím pověřená třetí osoba je povinen řídit se Všeobecnými podmínkami ochrany SEK, které jsou nedílnou součástí Vyjádření; a
- (III) pro případ, že bude nezbytné přeložení SEK, zajistí vždy takové přeložení SEK její vlastník, společnost Česká telekomunikační infrastruktura a.s. Stavebník, který vyvolal překládku SEK je dle ustanovení § 104 odst. 17 Zákona o elektronických komunikacích povinen uhradit společnosti Česká telekomunikační infrastruktura a.s. veškeré náklady na nezbytné úpravy dotčeného úseku SEK, a to na úrovni stávajícího technického řešení; a
- (IV) pro účely přeložení SEK dle bodu (III) tohoto Vyjádření je Stavebník povinen uzavřít se společností Česká telekomunikační infrastruktura a.s. Smlouvu o realizaci překládky SEK; a
- (V) Stavebník a/nebo Žadatel není oprávněn užít toto Vyjádření k podání jakékoliv žádosti o vydání jakéhokoliv správního rozhodnutí či jiného rozhodnutí majícího obdobný charakter.

Číslo jednací: 610257/19

Číslo žádosti: 0119 442 301

Vyjádření je platné pouze pro Zájmové území určené a vyznačené Žadatelem, jakož i pro Důvod Vyjádření stanovený a určený Žadatelem v Žádosti.

Vyjádření pozbývá platnosti i) dnem, kdy je Žadatelem a/nebo Stavebníkem použito k podání žádosti o vydání jakéhokoliv správního rozhodnutí či jiného rozhodnutí majícího obdobný charakter a/nebo dnem zahájení jakéhokoliv správního rozhodnutí či jiného rozhodnutí majícího obdobný charakter, ve kterém bylo Vyjádření použito, ii) uplynutím doby platnosti v tomto Vyjádření uvedeného, iii) změnou rozsahu Zájmového území či změnou Důvodu Vyjádření uvedeného v Žádosti a/nebo iv) porušením Všeobecných podmínek ochrany SEK, to vše v závislosti na tom, která ze skutečností rozhodná pro pozbytí platnosti Vyjádření nastane nejdříve.

Společnost Česká telekomunikační infrastruktura a.s. vydáním tohoto Vyjádření poskytla Žadateli pro Žadatelem určené a vyznačené Zájmové území veškeré informace o SEK dostupné společnosti Česká telekomunikační infrastruktura a.s. ke dni podání Žádosti.

Ze strany společnosti Česká telekomunikační infrastruktura a.s. může v některých případech docházet ke zpracování Vašich osobních údajů. Ke zpracování Vašich osobních údajů dochází vždy v souladu s platnými právními předpisy. Konkrétní zásady a podmínky zpracování osobních údajů společnosti Česká telekomunikační infrastruktura a.s. jsou dostupné na <https://www.cetin.cz/zasady-ochrany-osobnich-udaju>.

V případě dotazů k Vyjádření kontaktujte prosím asistenční linku 238 461 111.

Přílohami Vyjádření jsou:

- *Všeobecné podmínky ochrany SEK*
- *Informace k vytýčení SEK ve vlastnictví společnosti Česká telekomunikační infrastruktura a.s.*
- *Situační výkres (obsahuje Zájmové území určené a vyznačené Žadatelem a výřezy účelové mapy SEK)*

Vyjádření vydala společnost **Česká telekomunikační infrastruktura a.s.** dne: 21. 4. 2019.


Česká telekomunikační infrastruktura a.s.
Olšanská 2681/6
130 00 Praha 3
DIČ: CZ04084063


VŠEOBECNÉ PODMÍNKY OCHRANY SÍTĚ ELEKTRONICKÝCH KOMUNIKACÍ společnosti Česká telekomunikační infrastruktura a.s.

1. PLATNOST VŠEOBECNÝCH PODMÍNEK

- i) Tyto Všeobecné podmínky ochrany sítě elektronických komunikací (dále jen „VPOSEK“) tvoří součást Vyjádření (jak je tento pojem definován níže v článku 2 VPOSEK).
- ii) V případě rozporu mezi Vyjádřením a těmito VPOSEK mají přednost ustanovení Vyjádření, pokud není těmito VPOSEK stanoveno jinak.

2. DEFINICE

Níže uvedené termíny, jsou-li použity v těchto VPOSEK a uvozeny velkým písmenem, mají následující význam, není-li těmito VPOSEK a/nebo Příslušnými požadavky stanoveno výslovně jinak:

„**CETIN**“ znamená Česká telekomunikační infrastruktura a.s. se sídlem Olšanská 2681/6, Praha 3 PSČ 130 00, IČO: 04084063, zapsaná v obchodním rejstříku vedeném Městským soudem v Praze pod spz. B 20623;

„**Den**“ je kalendářní den;

„**Kabelovod**“ podzemní zařízení sestávající se z tělesa Kabelovodu a kabelových komor, sloužící k zatahování kabelů a ochranných trubek;

„**Občanský zákoník**“ znamená zákon č. 89/2012 Sb., občanský zákoník, v účinném znění;

„**POS**“ je zaměstnanec společnosti CETIN, pověřený ochranou sítě, Eva Pyroutková, tel.: 602 428 844, e-mail: eva.pyroutkova@cetin.cz;

„**Pracovní den**“ znamená Den, kromě soboty, neděle, a státních svátků a ostatních svátků ve smyslu zákona č. 245/2000 Sb., o státních svátcích, o významných dnech a o dnech pracovního klidu, v účinném znění;

„**Příslušné požadavky**“ znamená jakýkoli a každý příslušný právní předpis, vč. technických norem, nebo normativní právní akt veřejné správy či samosprávy, nebo jakékoli rozhodnutí, povolení, souhlas nebo licenc, včetně podmínek, které s ním souvisí;

„**Překládka**“ je stavba spočívající ve změně trasy vedení SEK ve vlastnictví CETIN nebo přemístění zařízení SEK ve vlastnictví CETIN; Stavebník, který Překládku vyvolal, je dle ustanovení § 104 odst. 17 Zákona o elektronických komunikacích povinen uhradit společnosti CETIN veškeré náklady na nezbytné úpravy dotčeného úseku SEK, a to na úrovni stávajícího technického řešení;

„**SEK**“ je síť elektronických komunikací ve vlastnictví CETIN;

„**Stavba**“ je stavba a/nebo činnosti ve vztahu, k níž bylo vydáno Vyjádření, a je prováděna Stavebníkem a/nebo Žadatelem v souladu s Příslušnými požadavky, povolená příslušným správním rozhodnutím vydaným dle Stavebního zákona;

„**Stavebník**“ je osoba takto označená ve Vyjádření;

„**Stavební zákon**“ je zákon č. 183/2006 Sb., o územním plánování a stavebním řádu, v účinném znění;

„**Vyjádření**“ je vyjádření o existenci sítě elektronických komunikací vydané společností CETIN dne 21. 4. 2019 pod č.j 610257/19;

„**Zájmové území**“ je území označené Žadatelem a/nebo Stavebníkem v Žádosti;

„**Situační výkres**“ je výkres, který je přílohou Vyjádření a obsahuje Zájmové území určené a vyznačené Žadatelem v Žádosti a výřezy účelové mapy SEK;

„**Zákon o elektronických komunikacích**“ je zákon č. 127/2005 Sb., o elektronických komunikacích a o změně některých souvisejících zákonů, v účinném znění;

„**Žadatel**“ je osoba takto označená ve Vyjádření.

„**Žádost**“ je žádost, kterou Žadatel a/nebo Stavebník požádal CETIN o vydání Vyjádření.

3. PLATNOST A ÚČINNOST VPOSEK

Tyto VPOSEK jsou platné a účinné dnem odeslání Vyjádření na i) adresu elektronické pošty Stavebníka a/nebo Žadatele uvedenou v Žádosti nebo ii) adresu pro doručení prostřednictvím poštovní přepravy uvedenou Stavebníkem a/nebo Žadatelem v Žádosti.

4. OBECNÁ PRÁVA A POVINNOSTI STAVEBNÍKA A/NEBO ŽADATELE

- (i) Stavebník, Žadatel je výslovně srozuměn s tím, že SEK je veřejné prospěšným zařízením, byla zřízena ve veřejném zájmu a je chráněna Příslušnými požadavky.
- (ii) SEK je chráněna ochranným pásmem, jehož rozsah je stanoven (a) ustanovením § 102 Zákona o elektronických komunikacích a/nebo (b) právními předpisy účinnými před Zákonom o elektronických komunikacích, není-li Příslušnými požadavky stanoveno jinak.
- (iii) Stavebník, Žadatel nebo jím pověřená třetí osoba, je povinen při provádění Stavby nebo jiných prací, při odstraňování havárií a projektování staveb, řídit se Příslušnými požadavky, správnou praxí v oboru stavebnictví a technologickými postupy a je povinen učinit veškerá nezbytná opatření vyžadovaná Příslušnými požadavky k ochraně SEK před poškozením. Povinnosti dle tohoto odstavce má Stavebník rovněž ve vztahu k SEK, které se nachází mimo Zájmové území.
- (iv) Při zjištění jakéhokoliv rozporu mezi údaji v Situačním výkresu, který je přílohou Vyjádření a skutečným stavem, je Stavebník a/nebo Žadatel povinen bez zbytečného odkladu, nejpozději Den následující po zjištění takové skutečnosti, zjištěný rozpor oznámit POS.
- (v) Stavebník, Žadatel nebo jím pověřená třetí osoba, je povinen každé poškození či krádež SEK bezodkladně, nejpozději Den následující po zjištění takové skutečnosti, oznámit takovou skutečnost dohledovému centru společnosti CETIN na telefonní číslo +420 238 464 190.
- (vi) Bude-li Stavebník, Žadatel nebo jím pověřená třetí osoba na společnosti CETIN požadovat, aby se jako účastník správního řízení, pro jehož účely bylo toto Vyjádření vydáno, vzdala práva na odvolání proti rozhodnutí vydanému ve správním řízení, je oprávněn kontaktovat POS.

5. POVINNOSTI STAVEBNÍKA PŘI PŘÍPRAVĚ STAVBY

- (i) Při projektování Stavby je Stavebník povinen zajistit, aby projektová dokumentace Stavby (i) zohledňovala veškeré požadavky na ochranu SEK vyplývající z Příslušných požadavků, zejména ze Zákona o elektronických komunikacích a Stavebního zákona, (ii) respektovala správnou praxi v oboru stavebnictví a technologické postupy a (iii) umožňovala, aby i po provedení a umístění Stavby dle takové projektové dokumentace byla společnost CETIN, jako vlastník SEK schopna bez jakýchkoli omezení a překážek provozovat SEK, provádět údržbu a opravy SEK.
- (ii) Nebude-li možné projektovou dokumentací zajistit některý, byť i jeden z požadavků dle předchozího odstavce (i) a/nebo umístění Stavby by mohlo způsobit, že nebude naplněn některý, byť i jeden z požadavků dle předchozího odstavce (i), vyvolá Stavebník Překládku.
- (iii) Při projektování Stavby, která se nachází nebo je u ní zamýšleno, že se bude nacházet v ochranném pásmu radiových tras společnosti CETIN a překračuje výšku 15 m nad zemským povrchem, a to včetně dočasných objektů zařízení staveníště (jeřáby, konstrukce, atd.) je Stavebník povinen písemně kontaktovat POS za účelem získání konkrétního stanoviska a podmínek k ochraně radiových tras společnosti CETIN a pro určení, zda Stavba vyvolá Překládku. Ochranné pásmo radiových tras v šíři 50m je zakresleno do situačního výkresu, který je součástí tohoto Vyjádření.

VŠEOBECNÉ PODMÍNKY OCHRANY SÍTĚ ELEKTRONICKÝCH KOMUNIKACÍ společnosti Česká telekomunikační infrastruktura a.s.

- (iv) Pokud se v Zájmovém území nachází podzemní silové vedení (NN) ve vlastnictví společnosti CETIN, je Stavebník povinen ve vztahu k projektové dokumentaci zajistit totéž, co je uvedeno pod písm (i) tohoto článku 5, přičemž platí, že Stavebník vyvolá Překládku v případech uvedených pod písm (ii) tohoto článku 5.
- (v) Stavebník je povinen při projektování Stavby, která je stavbou (a) zařízení silových elektrických sítí (VN, VVN a ZVVN) a/nebo (b) trakčních vedení, provést výpočet či posouzení rušivých vlivů na SEK, zpracovat ochranná opatření, to vše dle a v souladu s Příslušnými požadavky. Stavebník je povinen nejpozději třicet (30) Dnů před podáním žádosti o vydání příslušného správního rozhodnutí k umístění Stavby dle Stavebního zákona předat POS výpočet či posouzení rušivých vlivů na SEK a zpracovaná ochranná opatření.
- (vi) Je-li Stavba v souběhu s Kabelovodem, nebo Kabelovod kříží, je Stavebník povinen nejpozději ke Dni, ke kterému započne se zpracováním projektové dokumentace ke Stavbě, oznámit POS a projednat s POS (a) veškeré případy, kdy trajektorie podvrtní a protlačí budou vedeny ve vzdálenosti menší, než je 1,5 m od Kabelovodu a (b) jakékoliv výkopové práce, které budou nebo by mohly být vedeny v úrovni či pod úrovní Kabelovodu nebo kabelové komory.
- (vii) Je-li Stavba umístěna nebo má být umístěna v blízkosti Kabelovodu, ve vzdálenosti menší, než jsou 2 m nebo kříží-li Stavba Kabelovod ve vzdálenosti menší, než je 0,5 m nad nebo kdekoliv pod Kabelovodem, je Stavebník povinen předložit POS k posouzení zakreslení Stavby v příčných řezech, přičemž do příčného řezu je Stavebník rovněž povinen zakreslit profil kabelové komory.

6. POVINNOSTI STAVEBNÍKA PŘI PROVÁDĚNÍ STAVBY

- (i) Stavebník je před započítím jakýchkoliv zemních prací ve vztahu ke Stavbě povinen vytyčit trasu SEK na terénu dle Příslušných požadavků a dle Stavebního zákona. S vytyčenou trasou SEK je Stavebník povinen seznámit všechny osoby, které budou anebo by mohly zemní práce ve vztahu ke Stavbě provádět. V případě porušení této povinnosti bude Stavebník odpovědný společnosti CETIN za náklady a škody, které porušením této povinnosti společnosti CETIN vzniknou a je povinen je společnosti CETIN uhradit.
- (ii) Pět (5) Pracovních dnů před započítím jakýchkoliv prací ve vztahu ke Stavbě je Stavebník povinen oznámit společnosti CETIN, že zahájí práce či činnosti ve vztahu ke Stavbě. Písemné oznámení dle předchozí věty zašle Stavebník na adresu elektronické pošty POS a bude obsahovat minimálně číslo jednací Vyjádření a kontaktní údaje Stavebníka.
- (iii) Stavebník je povinen zabezpečit a zajistit SEK proti mechanickému poškození, a to zpravidla dočasným umístěním silničních betonových panelů nad kabelovou trasou SEK. Do doby, než je zajištěna a zabezpečena ochrana SEK proti mechanickému poškození, není Stavebník oprávněn přejíždět vozidly nebo stavební mechanizací kabelovou trasu SEK. Při přepravě vysokých nákladů nebo při projíždění stroji, vozidly či mechanizací pod nadzemním vedením SEK je Stavebník povinen prověřit, zda výška nadzemního vedení SEK je dostatečná a umožňuje spolehlivý a bezpečný způsob přepravy nákladu či průjezdu strojů, vozidel či mechanizace.
- (iv) Při provádění zemních prací v blízkosti SEK je Stavebník povinen postupovat tak, aby nedošlo ke změně hloubky uložení nebo prostorového uspořádání SEK. V místech, kde SEK vystupuje ze země do budovy, rozváděče, na sloup apod. je Stavebník povinen vykonávat zemní práce se zvýšenou mírou opatrnosti, výkopové práce v blízkosti sloupů nadzemního vedení SEK je Stavebník povinen provádět v takové vzdálenosti od sloupu nadzemního vedení SEK,

kteřá je dostatečná k tomu, aby nedošlo nebo nemohlo dojít k narušení stability sloupu nadzemního vedení SEK. Stavebník je povinen zajistit, aby jakoukoliv jeho činností nedošlo bez souhlasu a vědomí společnosti CETIN (a) ke změně nivelety terénu, a/nebo (b) k výsadbě trvalých porostů, a/nebo (c) ke změně rozsahu a změně konstrukce zpevněných ploch. Pokud došlo k odkrytí SEK, je Stavebník povinen SEK po celou dobu odkrytí náležitě zabezpečit proti prověšení, poškození a odcizení.

- (v) Zjistí-li Stavebník kdykoliv během provádění prací ve vztahu ke Stavbě jakýkoliv rozpor mezi údaji v projektové dokumentaci a skutečností, je povinen bezodkladně přerušit práce a oznámit zjištěný rozpor na adresu elektronické pošty POS. Stavebník není oprávněn pokračovat v pracích ve vztahu ke Stavbě do doby, než získá písemný souhlas POS s pokračováním prací.
- (vi) Stavebník není bez předchozího písemného souhlasu společnosti CETIN oprávněn manipulovat s kryty kabelových komor, jakkoliv zakrývat vstupy do kabelových komor, a to ani dočasně, vstupovat do kabelových komor, jakkoliv manipulovat s případně odkrytými prvky SEK či s jakýmkoliv jiným zařízením se SEK souvisejícím. Rovněž bez předchozího písemného souhlasu společnosti CETIN není Stavebník oprávněn umístit nad trasou Kabelovodu jakoukoliv jinou síť technické infrastruktury v podélném směru.
- (vii) Byla-li v souladu s Vyjádřením a těmito VPOSEK odkryta SEK je Stavebník povinen tři (3) Pracovní dny před zakrytím SEK písemně oznámit POS zakrytí SEK a vyzvat ho ke kontrole před zakrytím. Oznámení Stavebníka dle předchozí věty musí obsahovat minimálně předpokládaný Den zakrytí, číslo jednací Vyjádření a kontaktní údaje Stavebníka. Stavebník není oprávněn provést zakrytí do doby, než získá písemný souhlas POS se zakrytím.

7. ROZHODNÉ PRÁVO

Vyjádření a VPOSEK se řídí českým právem, zejména Občanským zákoníkem, Zákonem o elektronických komunikacích a Stavebním zákonem. Veškeré spory z Vyjádření či VPOSEK vyplývající budou s konečnou platností řešeny u příslušného soudu České republiky.

8. PÍSEMNÝ STYK

Písemným stykem či pojmem „písemně“ se pro účely Vyjádření a VPOSEK rozumí předání zpráv jedním z těchto způsobů:

- v listinné podobě;
- e-mailovou zprávou s uznávaným elektronickým podpisem dle zák. č. 297/2016 Sb., o službách vytvářejících důvěru pro elektronické transakce, v účinném znění; a/nebo e-mailovou zprávou zaslanou na adresu POS.

9. ZÁVĚREČNÁ USTANOVENÍ

- (i) Stavebník, Žadatel nebo jím pověřená třetí osoba je počinaje Dnem převzetí Vyjádření povinen užít informace a data uvedená ve Vyjádření pouze a výhradně k účelu, pro který mu byla tato poskytnuta. Stavebník, Žadatel nebo jím pověřená třetí osoba není oprávněn informace a data rozmnožovat, rozšiřovat, pronajímat, půjčovat či jinak umožnit jejich užívání třetí osobou bez předchozího písemného souhlasu společnosti CETIN.
- (ii) Pro případ porušení kterékoliv z povinností Stavebníka, Žadatele nebo jím pověřené třetí osoby, založené Vyjádřením /nebo těmito VPOSEK je Stavebník, Žadatel či jím pověřená třetí osoba odpovědný za veškeré náklady a škody, které společnosti CETIN vzniknou porušením povinnosti Stavebníka, Žadatele nebo jím pověřené třetí osoby.

Číslo jednací: 610257/19

Číslo žádosti: 0119 442 301

Informace k vytyčení SEK

V případě požadavku na vytyčení SEK ve vlastnictví společnosti CETIN se, prosím, obraťte na společnosti uvedené níže:

Česká telekomunikační infrastruktura a.s. - středisko Morava jih

se sídlem: Olšanská 2681/6, Praha 3, PSČ 13000

IČ: 04084063

DIČ: CZ04084063

kontakt: tel: 238465229 obslužná doba po-pa 7 - 15 hod

TEMO-TELEKOMUNIKACE, a.s. - výhradní dodavatel společnosti Česká telekomunikační infrastruktura

se sídlem: U Záběhlického zámku 233/15, 106 00 Praha 10

IČ: 25740253

DIČ: CZ25740253

kontakt: Pavel Drdla, mobil: 725871746, e-mail: pavel.drdla@temo.cz

Klíma Jiří, mobil: 602450093, e-mail: jiri.klima@temo.cz

CONTENT, s.r.o.

se sídlem: Karlov 1246, 594 01 Velké Meziříčí, pobočka: Okružní 28/18, 591 01 Žďár nad Sázavou

IČ: 63492164

DIČ: CZ63492164

kontakt: Martin Kalina, tel/fax: 566521721, mobil: 777702117, e-mail: kalina@content-vm.cz,
vytycenisiti@seznam.cz

ELTER, s.r.o.

se sídlem: Straněnská 1149, 539 01 Hlinsko

IČ: 49814419

DIČ: CZ49814419

kontakt: tel.: 469312100, mobil: 731115925, e-mail: elter.hlinsko@xaz.cz

Havel Stanislav, mobil: 736778264, Chadima Zdeněk, mobil: 731115933

GIS-STAVINVEX, a.s.

se sídlem: Pražská 1156, Pelhřimov

IČ: 25163558

DIČ: CZ25163558

kontakt: Petr Novák, mobil: 737 286 334, tel/fax: 596 541 102, e-mail: ostrava@gis-stavinvox.cz

Chadima Zdeněk

se sídlem: Máchova 257, 539 73 Skuteč

IČ: 01222163

DIČ:

kontakt: Zdeněk Chadima, tel: 731115933, e-mail: z.chadima@tiscali.cz

Jiří Novotný, Montáž, údržba a servis tel.sítí - okr. Třebíč, Znojmo

se sídlem: Akad. Práta 524, 675 55 Hrotovice, okr. Třebíč

IČ: 72377259

DIČ:

kontakt: Jiří Novotný, tel.: 568860888, mobil: 777318588, e-mail: novotny.hrotovice@seznam.cz

Josef Joura

se sídlem: Okřešice 53, okres Třebíč, 674 01

IČ: 88282091

DIČ: CZ6312180820

kontakt: Josef Joura, mobil: 602578674, e-mail: josefjoura@seznam.cz

Karel Horský

se sídlem: Poličská 877/36, 568 02 Svitavy - Předměstí

IČ: 01377841

DIČ:

kontakt: Karel Horský, mobil: 602 483 023, e-mail: k.horsky.sy@gmail.com

Číslo jednací: 610257/19

Číslo žádosti: 0119 442 301

K+K ELTEC, s.r.o.

se sídlem: Smetanova 997, 517 41 Kostelec nad Orlicí

IČ: 25277308

DIČ: CZ25277308

kontakt: Radovan Krsek, mobil: 603486395, e-mail: krsek@eltec.cz

PELMONT s.r.o

se sídlem: Vlášnická 1111, 393 01 Pelhřimov

IČ: 25172786

DIČ: CZ25172786

kontakt: Karel Pichl, tel.: 565325325, fax: 565333565, mobil: 602227227, e-mail: pelmont@pelmont.cz

Radim Zabloudil

se sídlem: Tábor 2356/28a, 602 00 Brno - Žabovřesky

IČ: 74899589

DIČ: CZ6210151585

kontakt: Radim Zabloudil, mobil: 602760276, e-mail: radim.zabloudil@seznam.cz

STAVAK spol. s r.o.

se sídlem: Žižkova 832, 580 01 Havlíčkův Brod

IČ: 15058786

DIČ: CZ15058786

kontakt: Jan Dostál, tel.: 569429309, mobil: 602482982, e-mail: dostal@stavak.cz

TELEPROG s.r.o.,

se sídlem: Znojemská 4665/78a, 586 01 Jihlava

IČ: 60721197

DIČ: CZ60721197

kontakt: Luboš Štěpnička, tel.: 567322089, fax: 567161319, mobil: 602782898, e-mail: stepnicka@teleprog.cz

Vegacom, a.s.

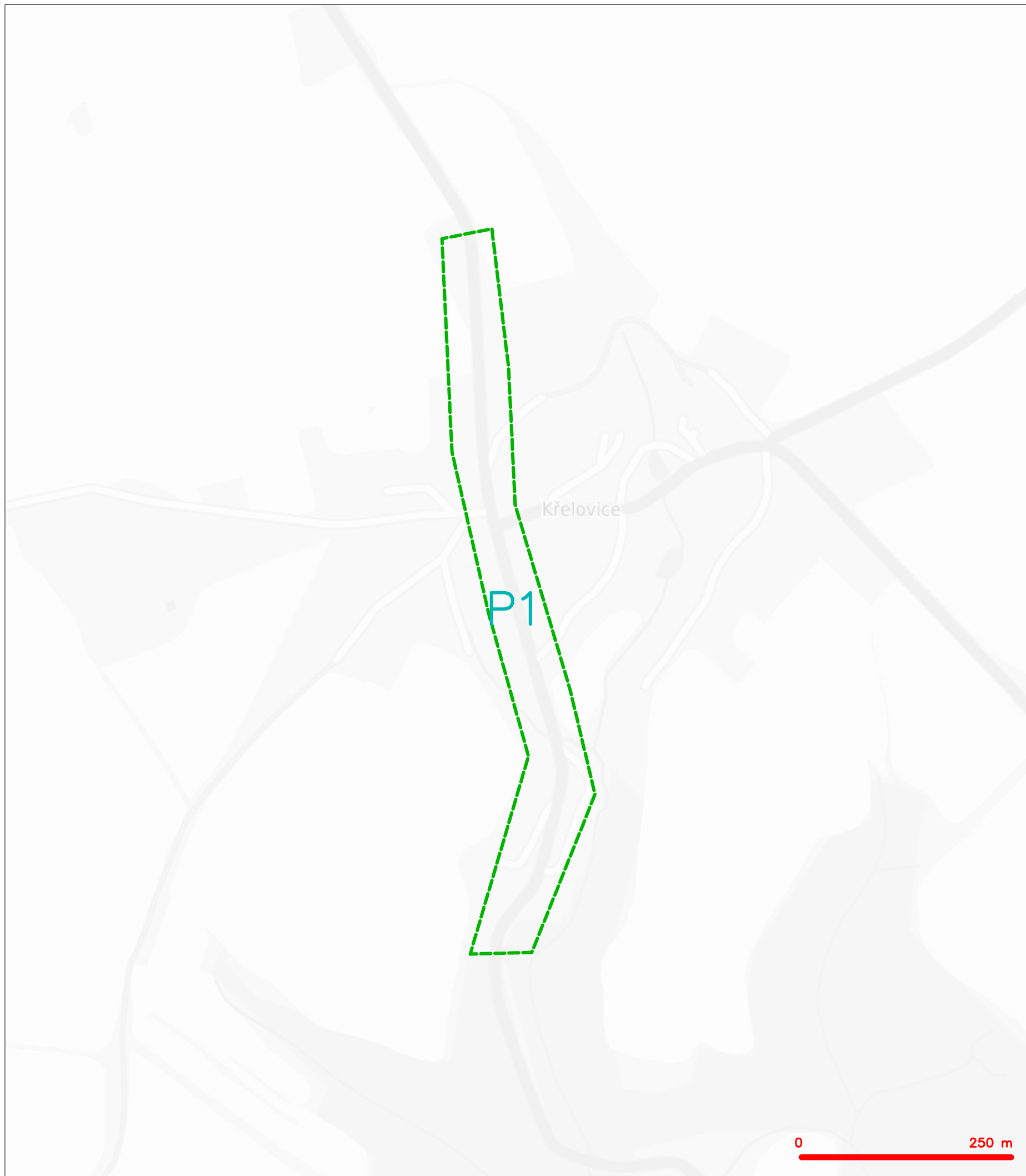
se sídlem: Rantířov 20, (Areál Agropodnik), 588 41 Vyskytná nad Jihlavou

IČ: 25788680

DIČ: CZ25788680

kontakt: Martin Pečar, mobil: 603855658, e-mail: pecar@vegacom.cz
Zdeněk Plšek, mobil: 605232401, e-mail: plsek@vegacom.cz

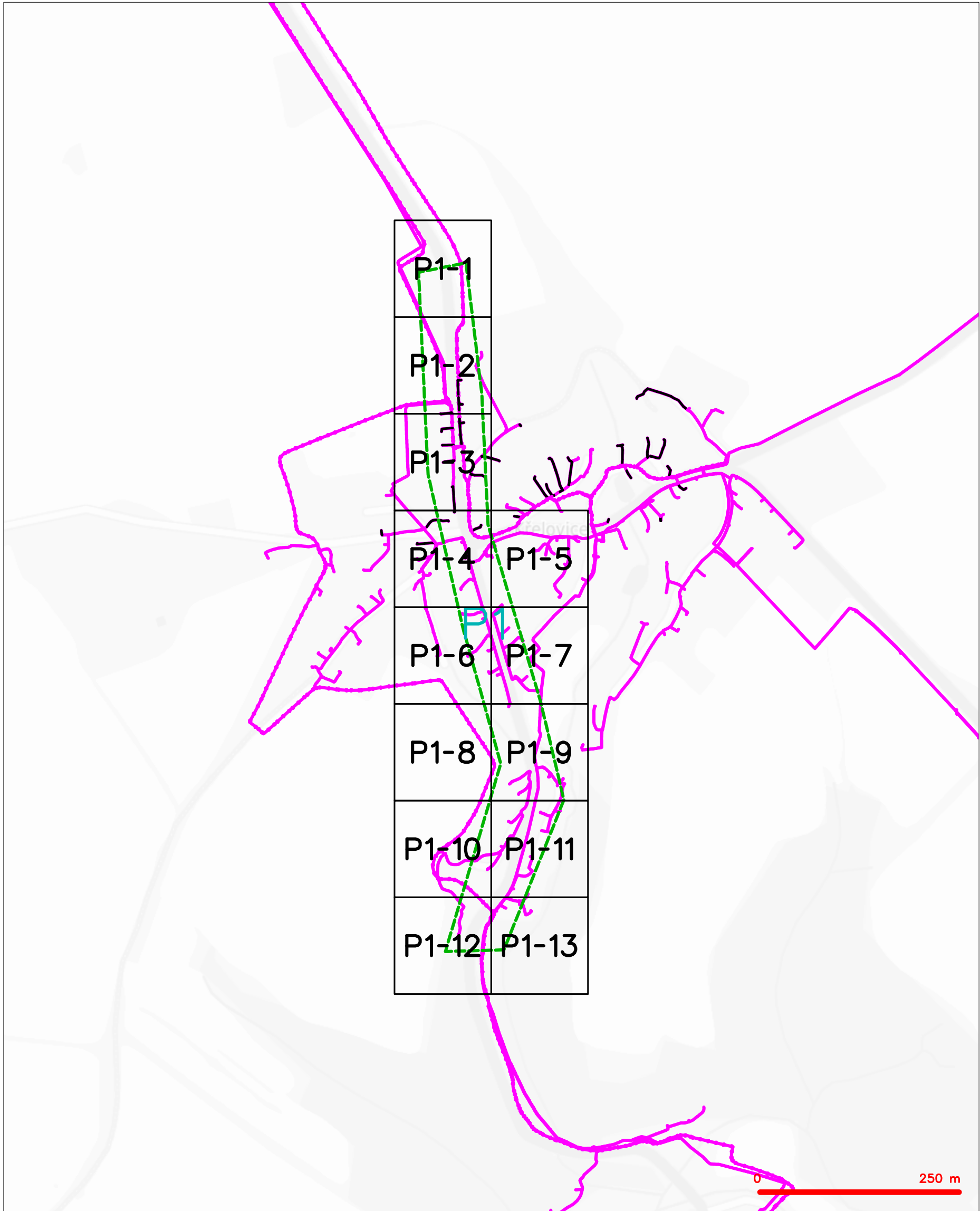
SITUAČNÍ VÝKRES - ZÁJMOVÉ ÚZEMÍ



LEGENDA
----- hranice zájmového území k vyjádření

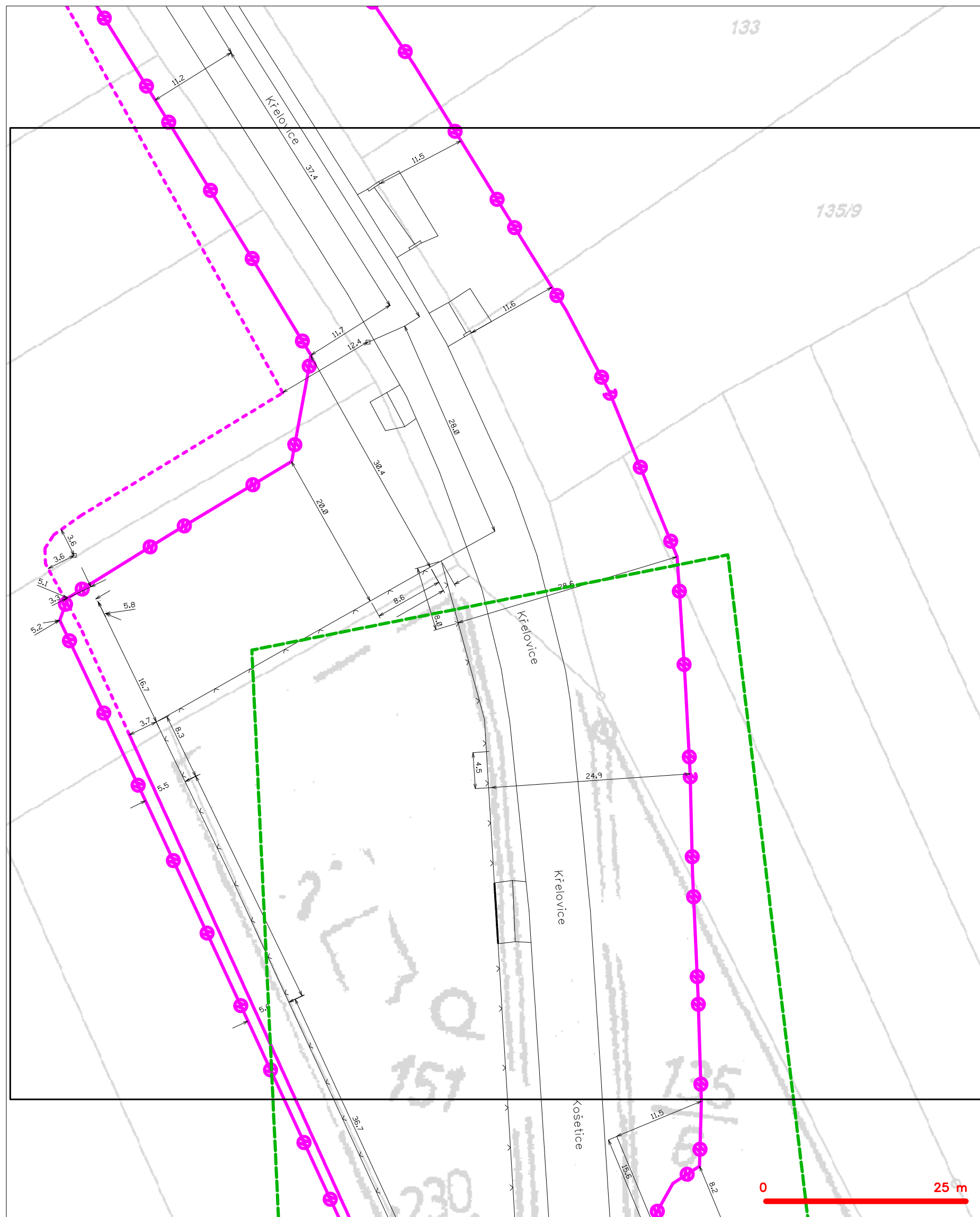

Česká telekomunikační infrastruktura a.s.
Olšanská 2681/6
130 00 Praha 3
DIČ: CZ04084063
96

SITUAČNÍ VÝKRES - POLYGON 1



LEGENDA	
	hranice zájmového území k vyjádření
	NV přípojka, území s NV přípojkou CETIN
	zaměřený průběh metalického kabelu
	zaměřený průběh optického kabelu, HDPE trubky nebo souběh optického a metalického kabelu
	nezaměřený průběh metalického kabelu
	nadzemní síť cizí
	nezaměřený průběh optického kabelu, HDPE trubky nebo souběh optického a metalického kabelu
	radiové síť, ochranné pásmo radiové sítě
	nadzemní síť
	neprovozované síť
	podzemní síť cizí
	sítě s NV
	kojektor, kabelovod

SITUAČNÍ VÝKRES - POLYGON 1, list kladu P1-1



LEGENDA

	hranice zájmového území k vyjádření		nezaměřený průběh optického kabelu, HDPE trubky
	NV přípojka, území s NV přípojkou CETIV		nebo souběh optického a metalického kabelu
	zaměřený průběh metalického kabelu		radiové sítě, ochranné pásmo radiové sítě
	zaměřený průběh optického kabelu, HDPE trubky		podzemní sítě
	nebo souběh optického a metalického kabelu		neprorazované sítě
	nezaměřený průběh metalického kabelu		podzemní sítě cizí
	nadzemní sítě cizí		sítě s NV
			kolektor, kabelovod

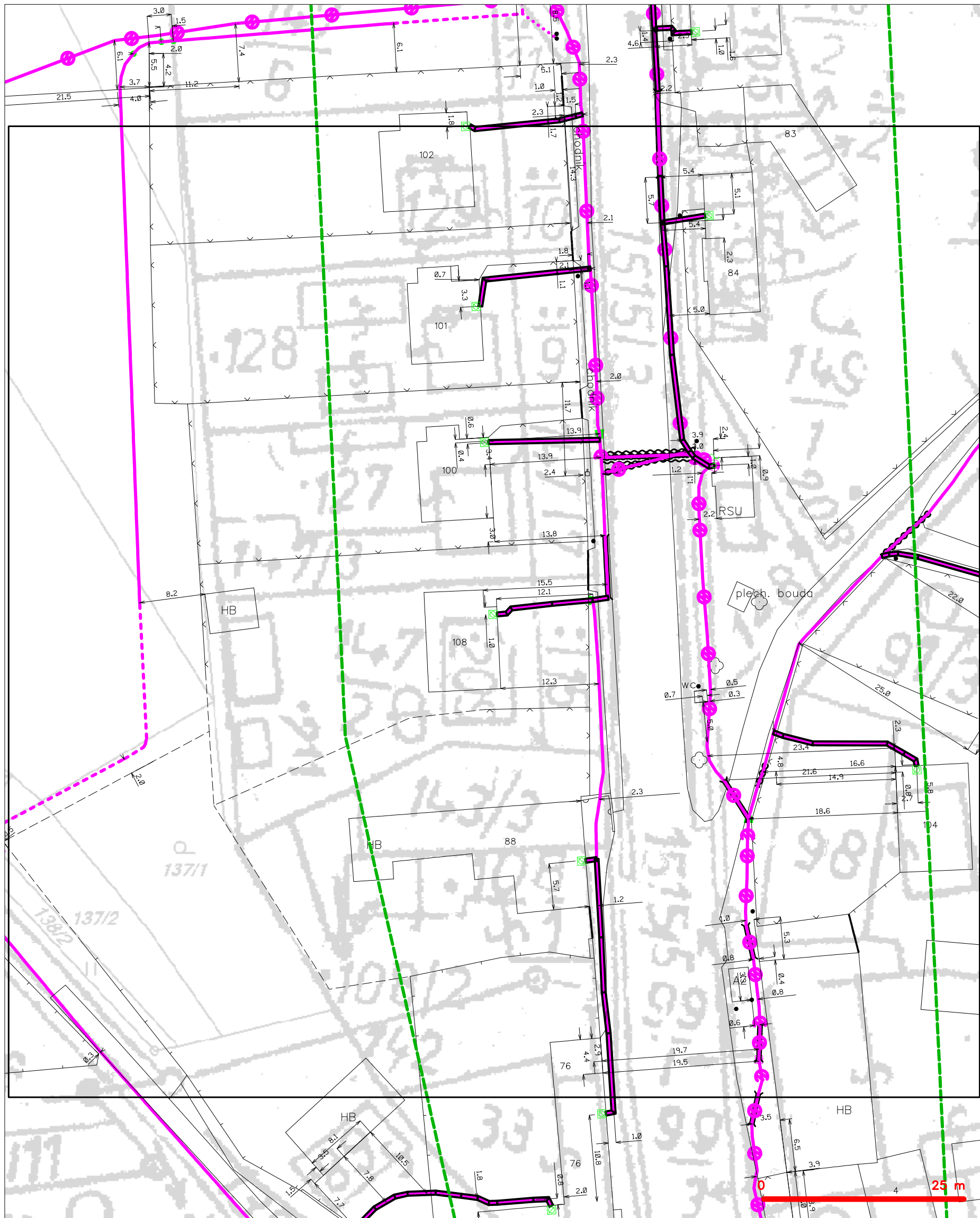
SITUAČNÍ VÝKRES - POLYGON 1, list kladu P1-2



LEGENDA

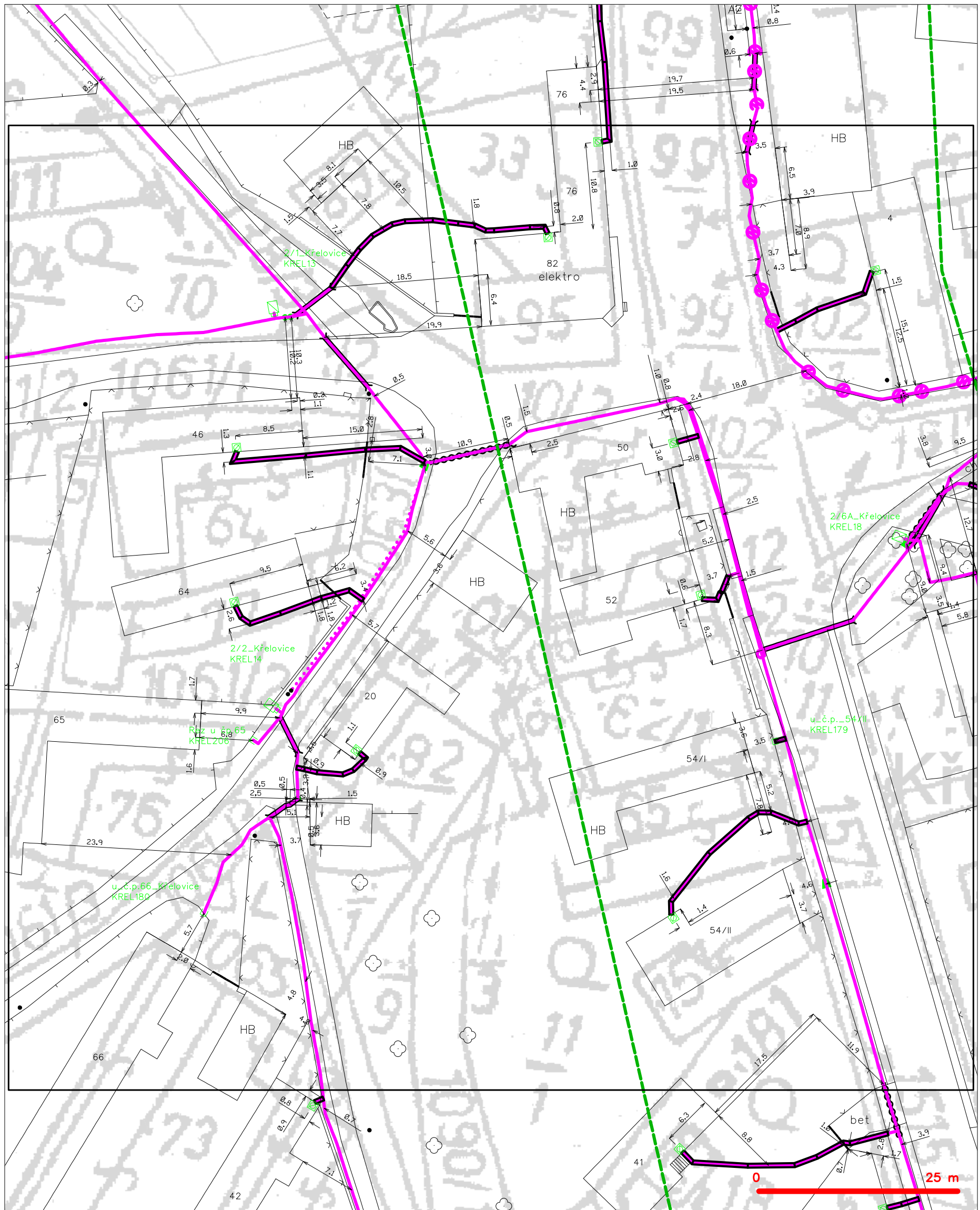
	hranice zájmového území k vyjádření		nezaměřený průběh optického kabelu, HDPE trubky
	NN přípojka, území s NN přípojkou CETIN		nebo souběh optického a metalického kabelu
	zaměřený průběh metalického kabelu		radiové sítě, ochranné pásmo radiové sítě
	zaměřený průběh optického kabelu, HDPE trubky		nadzemní sítě
	nebo souběh optického a metalického kabelu		neprovazované sítě
	nezaměřený průběh metalického kabelu		podzemní sítě cizí
	nadzemní sítě cizí		sítě s NN
			kojektor, kabelovod

SITUAČNÍ VÝKRES - POLYGON 1, list kladu P1-3



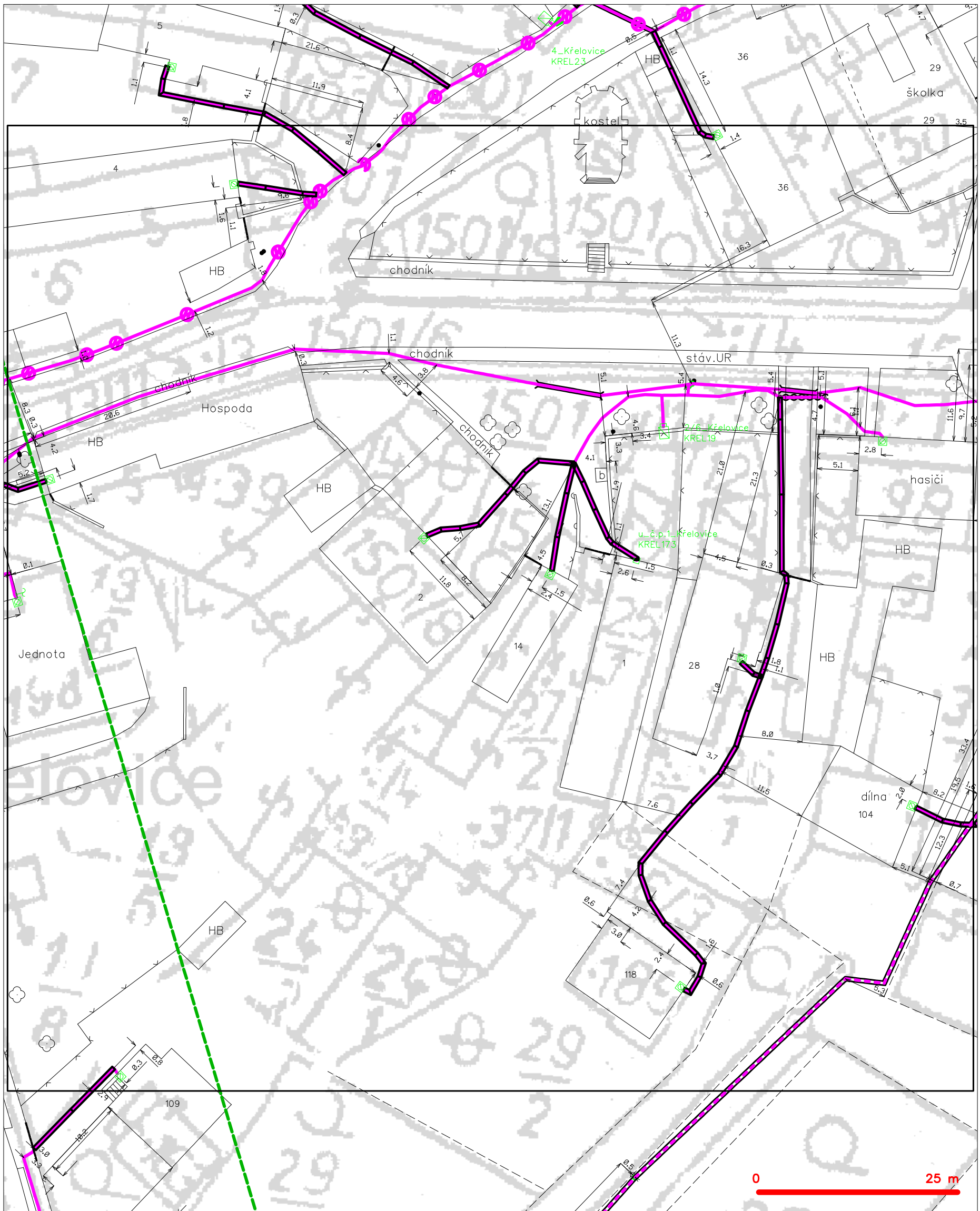
- LEGENDA
- hranice zájmového území k vyjádření
 - NV přípojka, území s NV přípojkou CETIN
 - zaměřený průběh metalického kabelu
 - zaměřený průběh optického kabelu, HDPE trubky nebo souběh optického a metalického kabelu
 - nezaměřený průběh metalického kabelu
 - nadzemní síť cizí
 - nezaměřený průběh optického kabelu, HDPE trubky nebo souběh optického a metalického kabelu
 - radiové sítě, ochranné pásmo radiové sítě
 - nadzemní síť
 - neprovazované sítě
 - podzemní síť cizí
 - síť s NV
 - kolektor, kabelovod

SITUAČNÍ VÝKRES - POLYGON 1, list kladu P1-4



LEGENDA	
----- hranice zájmového území k vyjádření	--- nezaměřený průběh optického kabelu, HDPE trubky
----- NV přípojka, území s NV přípojkou CETIN	--- nebo souběh optického a metalického kabelu
--- zaměřený průběh metalického kabelu	--- radiové sítě, ochranné pásmo radiové sítě
--- zaměřený průběh optického kabelu, HDPE trubky	--- nadzemní sítě
--- nebo souběh optického a metalického kabelu	--- neprovazované sítě
--- nezaměřený průběh metalického kabelu	--- podzemní sítě cizí
--- nadzemní sítě cizí	--- síť s NV
	--- kolektor, kabelovod

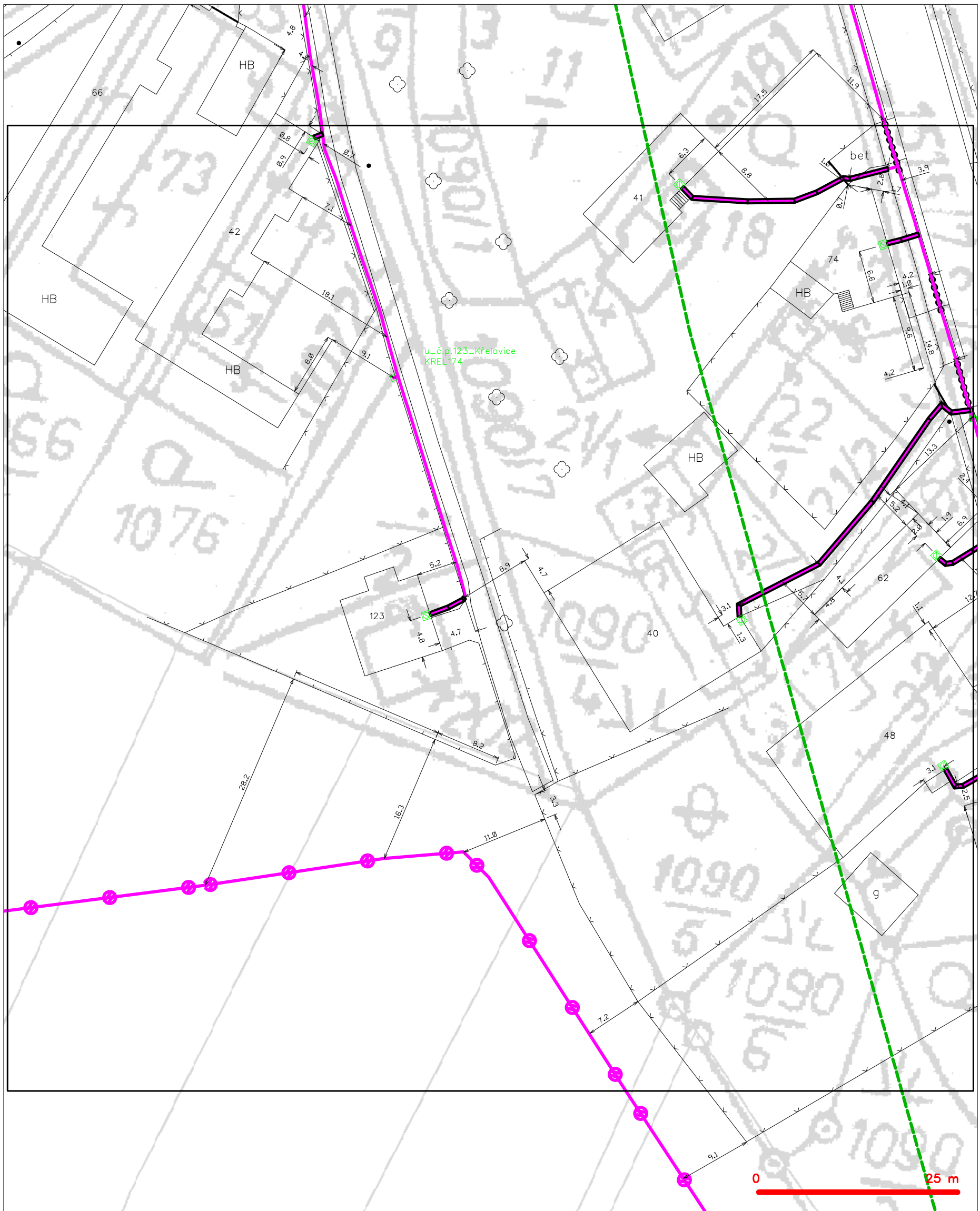
SITUAČNÍ VÝKRES - POLYGON 1, list kladu P1-5



LEGENDA

- | | |
|---|---|
| --- hranice zájmového území k vyjádření | --- nezaměřený průběh optického kabelu, HDPE trubky |
| --- NV přípojka, území s NV přípojkou CETIN | --- nebo souběh optického a metalického kabelu |
| --- zaměřený průběh metalického kabelu | --- radiové sítě, ochranné pásmo radiové sítě |
| --- zaměřený průběh optického kabelu, HDPE trubky | --- nadzemní sítě |
| --- nebo souběh optického a metalického kabelu | --- neprovozované sítě |
| --- nezaměřený průběh metalického kabelu | --- podzemní sítě cizí |
| --- nadzemní sítě cizí | --- síť s NV |
- [] = kolektor, kabelovod

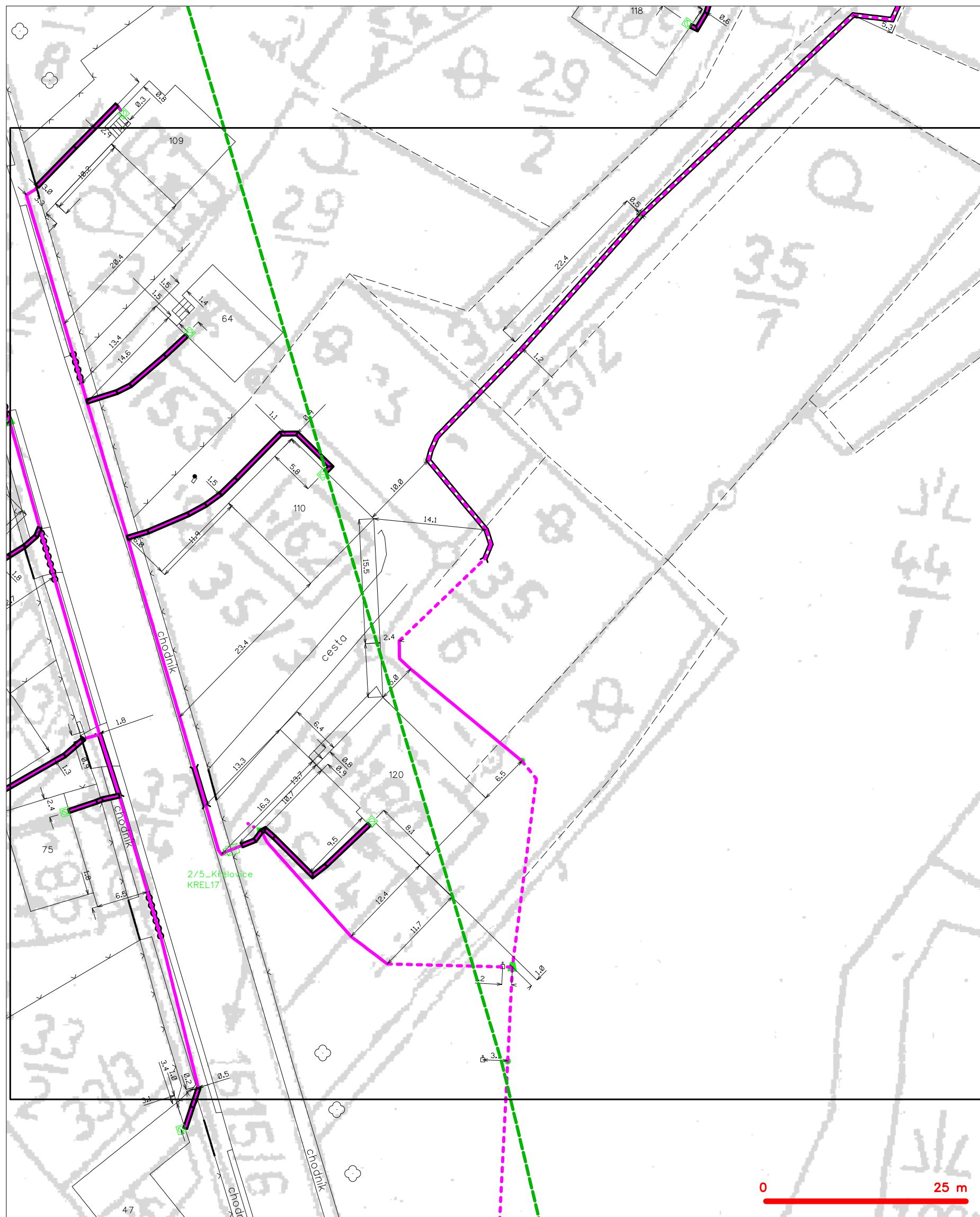
SITUAČNÍ VÝKRES - POLYGON 1, list kladu P1-6



LEGENDA

- | | |
|---|--|
| --- hranice zájmového území k vyjádření | --- nezaměřený průběh optického kabelu, HDPE trubky
nebo souběh optického a metalického kabelu
radiové sítě, ochranné pásmo radiové sítě |
| --- NV přípojka, území s NV přípojkou CETIN | --- nadzemní síť |
| --- zaměřený průběh metalického kabelu | --- neprovozované sítě |
| --- zaměřený průběh optického kabelu, HDPE trubky
nebo souběh optického a metalického kabelu | --- podzemní sítě cizí |
| --- nezaměřený průběh metalického kabelu | --- síť s NV |
| --- nadzemní síť cizí | |
- [] === kolektor, kabelovod

SITUAČNÍ VÝKRES - POLYGON 1, list kladu P1-7



LEGENDA

	hranice zájmového území k vyjádření		nezaměřený průběh optického kabelu, HDPE trubky
	NN přípojka, území s NN přípojkou CETIV		nebo souběh optického a metalického kabelu
	zaměřený průběh metalického kabelu		radiové sítě, ochranné pásmo radiové sítě
	zaměřený průběh optického kabelu, HDPE trubky		nezemní síť
	nebo souběh optického a metalického kabelu		neprovazované síť
	nezaměřený průběh metalického kabelu		podzemní síť cizí
	nadzemní síť cizí		sítě s NN
			kolektor, kabelovod

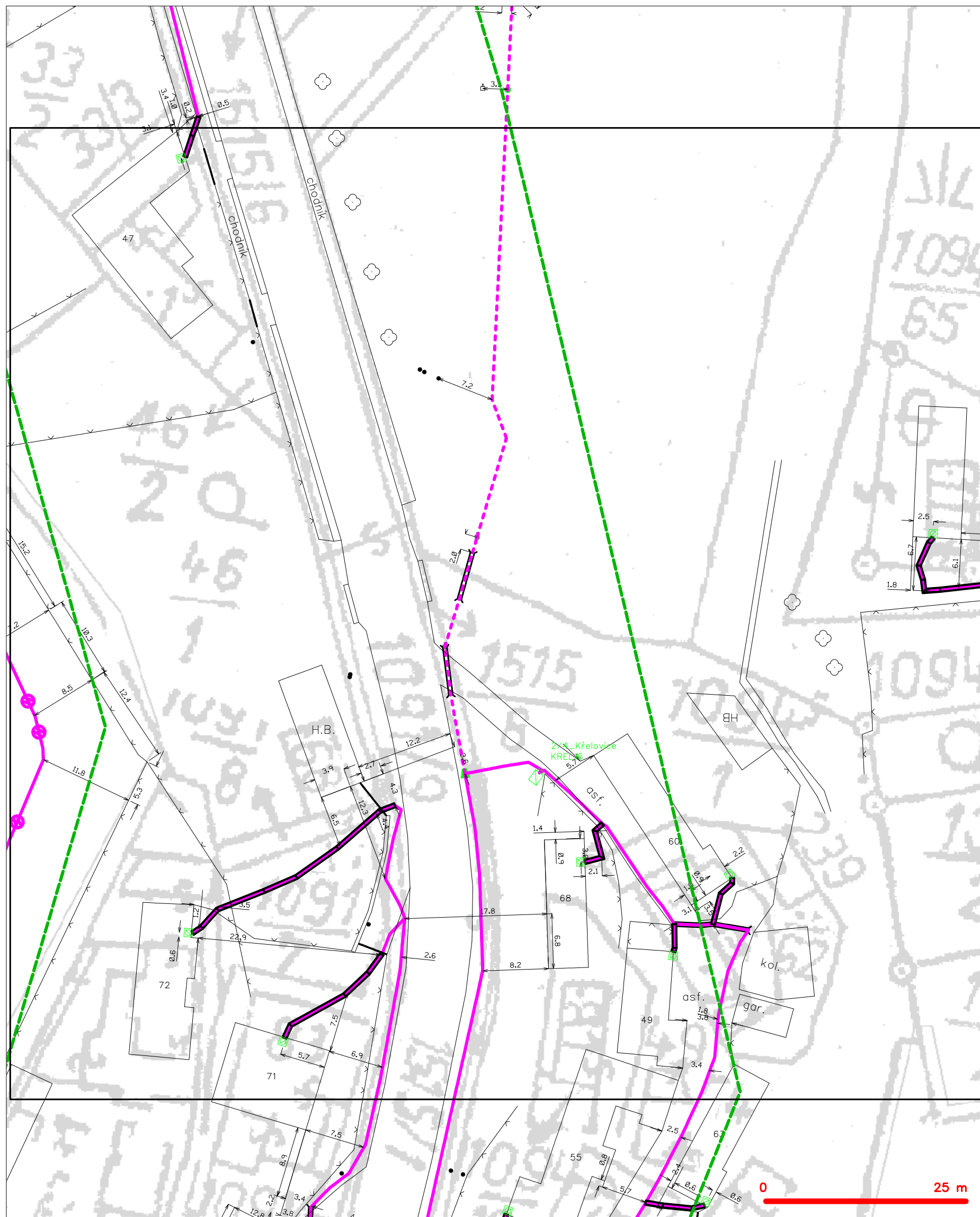
SITUAČNÍ VÝKRES - POLYGON 1, list kladu P1-8



LEGENDA

- | | | | |
|--|---|--|---|
| | hranice zájmového území k vyjádření | | nezaměřený průběh optického kabelu, HDPE trubky
nebo souběh optického a metalického kabelu |
| | NV přípojka, území s NV přípojkou CETIN | | radiové sítě, ochranné pásmo radiové sítě |
| | zaměřený průběh metalického kabelu | | nadzemní sítě |
| | zaměřený průběh optického kabelu, HDPE trubky
nebo souběh optického a metalického kabelu | | neprovazované sítě |
| | nezaměřený průběh metalického kabelu | | podzemní sítě cizí |
| | nadzemní sítě cizí | | sítě s NV |

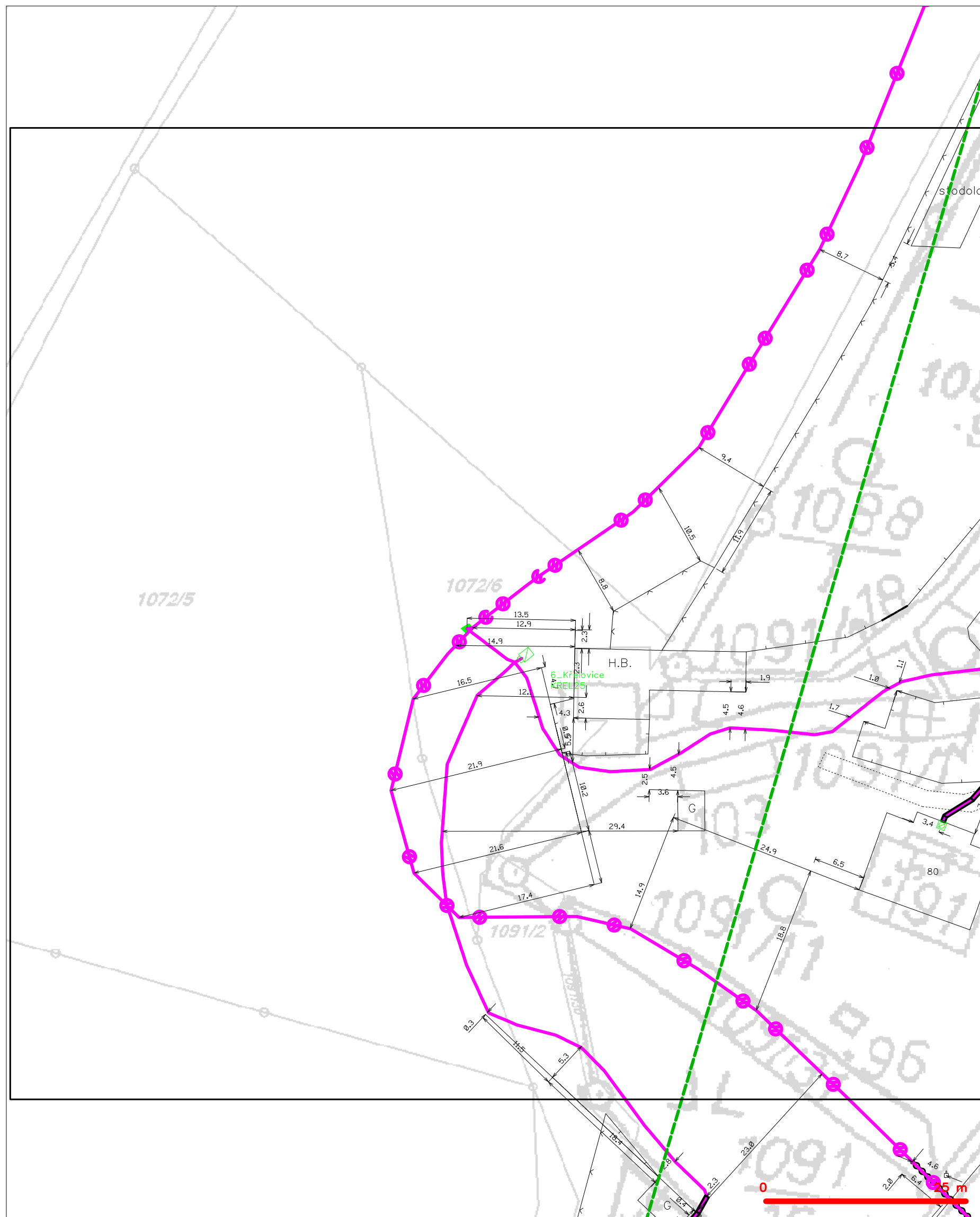
SITUAČNÍ VÝKRES - POLYGON 1, list kladu P1-9



LEGENDA

	hranice zájmového území k vyjádření		nezaměřený průběh optického kabelu, HDPE trubky
	NV přípojka, území s NV přípojkou CETIV		nebo souběh optického a metalického kabelu
	zaměřený průběh metalického kabelu		radiové sítě, ochranné pásmo radiové sítě
	zaměřený průběh optického kabelu, HDPE trubky		podzemní sítě
	nebo souběh optického a metalického kabelu		neprorazované sítě
	nezaměřený průběh metalického kabelu		podzemní sítě cizí
	nadzemní sítě cizí		sítě s NV
			kolektor, kabelovod

SITUAČNÍ VÝKRES - POLYGON 1, list kladu P1-10



LEGENDA

	hranice zájmového území k vyjádření		nezaměřený průběh optického kabelu, HDPE trubky
	NN přípojka, území s NN přípojkou CETIV		nebo souběh optického a metalického kabelu
	zaměřený průběh metalického kabelu		radiové sítě, ochranné pásmo radiové sítě
	zaměřený průběh optického kabelu, HDPE trubky		nezemní síť
	nebo souběh optického a metalického kabelu		neprovazované síť
	nezaměřený průběh metalického kabelu		podzemní síť cizí
	nadzemní síť cizí		sítě s NN

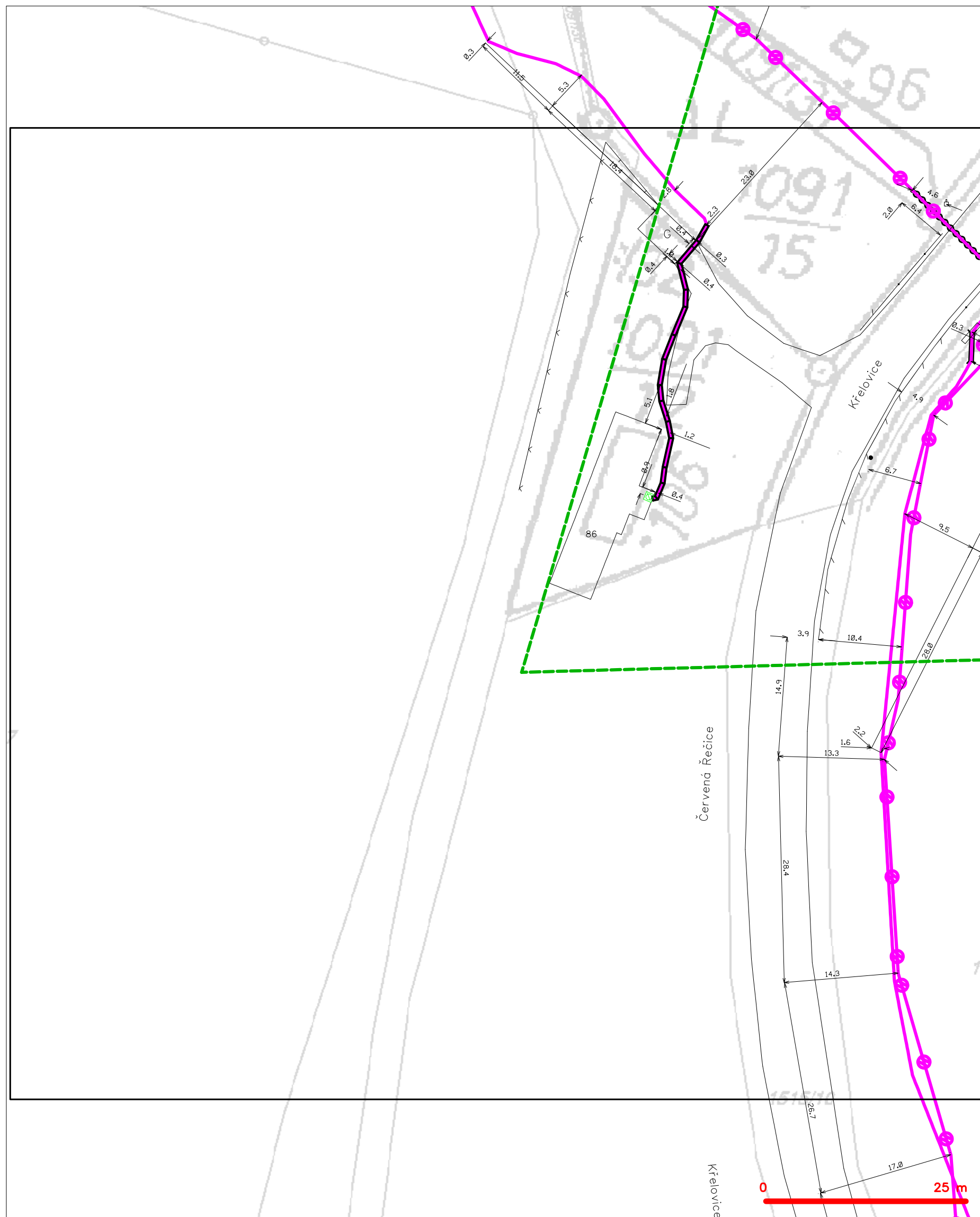
SITUAČNÍ VÝKRES - POLYGON 1, list kladu P1-11



LEGENDA

- | | | | |
|---|---|---|---|
| — | hranice zájmového území k vyjádření | — | nezaměřený průběh optického kabelu, HDPE trubky |
| — | NV přípojka, území s NV přípojkou CETIN | — | nebo souběh optického a metalického kabelu |
| — | zaměřený průběh metalického kabelu | — | radiové sítě, ochranné pásmo radiové sítě |
| — | zaměřený průběh optického kabelu, HDPE trubky | — | nadzemní sítě |
| — | nebo souběh optického a metalického kabelu | — | neprovozované sítě |
| — | nezaměřený průběh metalického kabelu | — | podzemní sítě cizí |
| — | nadzemní sítě cizí | — | sítě s NV |
- [] = kolektor, kabelovod

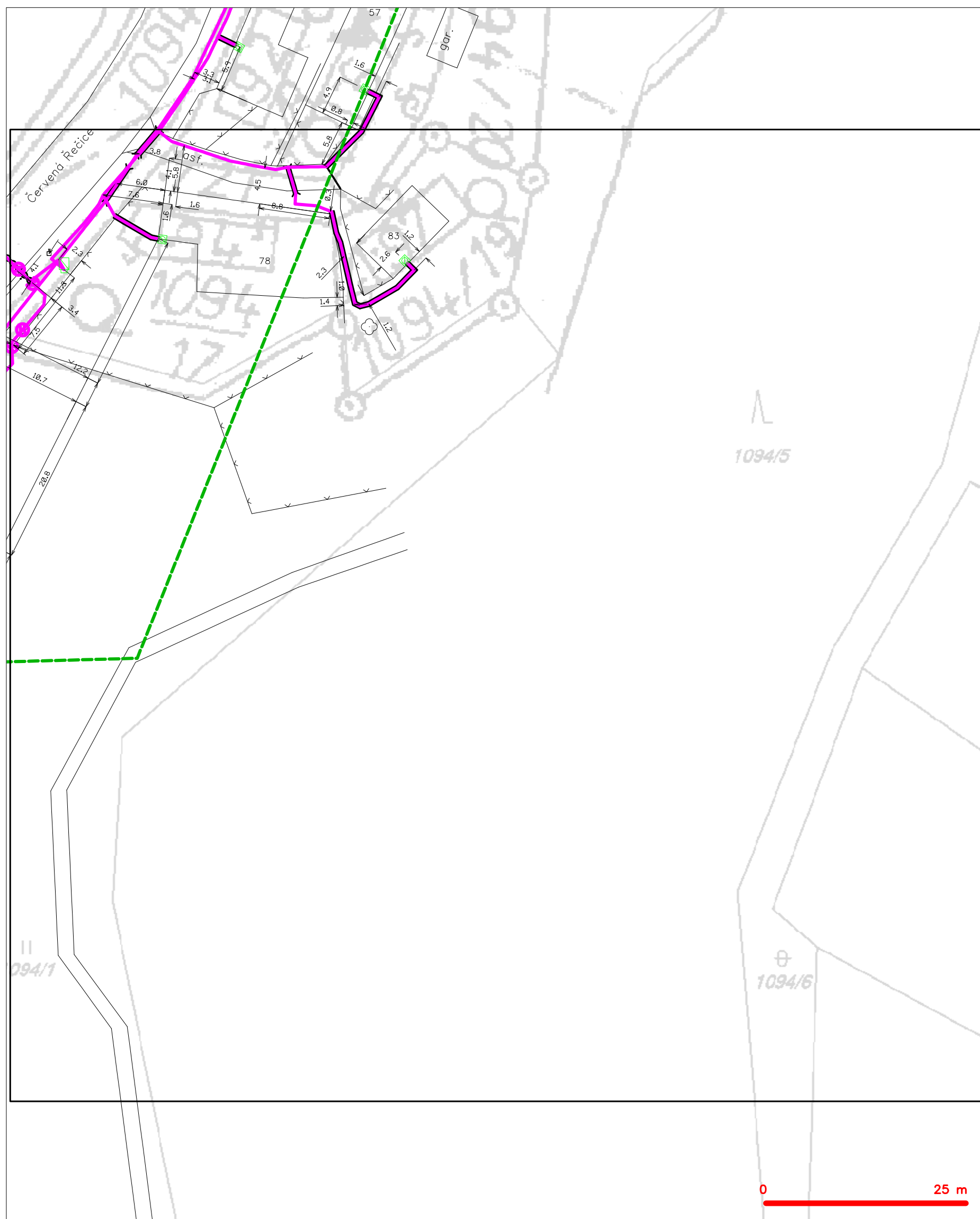
SITUAČNÍ VÝKRES - POLYGON 1, list kladu P1-12



LEGENDA

	hranice zájmového území k vyjádření		nezaměřený průběh optického kabelu, HDPE trubky
	NV přípojka, území s NV přípojkou CETIV		nebo souběh optického a metalického kabelu
	zaměřený průběh metalického kabelu		radiové sítě, ochranné pásmo radiové sítě
	zaměřený průběh optického kabelu, HDPE trubky		nezemní síť
	nebo souběh optického a metalického kabelu		neprorazované síť
	nezaměřený průběh metalického kabelu		podzemní síť cizí
	nadzemní síť cizí		sítě s NV
			kolektor, kabelovod

SITUAČNÍ VÝKRES - POLYGON 1, list kladu P1-13



LEGENDA

	hranice zájmového území k vyjádření		nezaměřený průběh optického kabelu, HDPE trubky
	NN přípojka, území s NN přípojkou CETIV		nebo souběh optického a metalického kabelu
	zaměřený průběh metalického kabelu		radiové sítě, ochranné pásmo radiové sítě
	zaměřený průběh optického kabelu, HDPE trubky		podzemní sítě
	nebo souběh optického a metalického kabelu		podzemní sítě cizí
	nezaměřený průběh metalického kabelu		sítě s NN
	podzemní sítě cizí		



E.ON Distribuce, a.s., F. A. Gerstnera 2151/6, 370 01 České Budějovice

DIPONT s.r.o.
Bc. Kateřina Brabcová
Libouchec 505
40335 Libouchec

České Budějovice, 18.04.2019

**Vyjádření o existenci zařízení distribuční soustavy (elektrická síť)
ve vlastnictví E.ON Distribuce, a.s. a podmínkách práce v jeho blízkosti.**

Investor stavby: DIPONT s.r.o.
Název stavby: II/112 Křelovice - propustek ev.č. 112 - 219P
Místo stavby: KÚ Křelovice u Pelhřimova (675652), žadatelem
vyznačené zájmové území

Toto vyjádření slouží pro informaci o stávajícím elektrickém zařízení
distribuční soustavy vlastněném a provozovaném společností E.ON
Distribuce, a.s. a je vyjádřením pro územní a stavební řízení.

V zájmovém území výše uvedené stavby se nachází:

Nadzemní vedení VN
Distribuční trafostanice VN/NN
Podzemní vedení NN
Nadzemní vedení NN

Ke stavbě a činnosti v ochranných pásmech zařízení distribuční soustavy je
investor povinen zajistit si písemný souhlas ve smyslu § 46 odst. 11 zákona
č. 458/2000 Sb., o podmínkách podnikání a výkonu státní správy
v energetických odvětvích, v platném znění.

Souhlas se stavbou a činností v ochranném pásmu zařízení distribuční
soustavy uděluje E.ON Distribuce, a.s. (dále jen ECD). S podáním žádosti o
souhlas, prosím, předložte projektovou dokumentaci stavby s podrobným
zákresem a okótováním umístění stavby v ochranném pásmu. Žádost můžete
podat elektronicky na **www.eon-distribuce.cz – Souhlas s činností a
stavbou v ochranném pásmu.**

Kontakty na správce zařízení jsou uvedeny v závěru tohoto vyjádření.

Dovolte, abychom Vás upozornili, že při provádění zemních nebo jiných
prací, které mohou ohrozit předmětné distribuční a sdělovací zařízení, jste

E.ON Distribuce, a.s.
Poskytování informací k
sítím
F. A. Gerstnera 2151/6
370 01 České Budějovice
www.eon-distribuce.cz

Miloš Dvořák
T +420-56531-4450
milos.dvorak@eon.cz

Naše značka
M18416-16320200

Sídlo společnosti:
F.A. Gerstnera 2151/6
České Budějovice 7
370 01 České Budějovice
Společnost je zapsána
v Obchodním rejstříku
vedeném Krajským soudem
v Českých Budějovicích,
oddíl B., vložka 1772
IČ: 280 85 400
DIČ: CZ28085400

povinni dle zákona č. 309/2006 Sb. a nařízení vlády č. 591/2006 Sb. učinit veškerá opatření, aby nedošlo ke škodám na výše uvedeném zařízení, na majetku nebo na zdraví osob elektrickým proudem, zejména tím, že zajistíte:

1. Objednání přesného vytyčení distribuční sítě (trasy kabelu) v terénu a to nejméně 14 dnů před zahájením prací v blízkosti podzemního kabelového vedení. V případě, že nebude možné trasu kabelu bezpečně určit pomocí vytyčovacího zařízení, je investor zemních prací povinen pro jednoznačné stanovení jeho polohy provést na určených místech a v nezbytném rozsahu ruční odkrytí kabelu podle pokynů zaměstnanců ECD. **Vytyčení kabelů VN, NN zajistí Jaromír Kubů**, tel.: 56531-4420, email: jaromir.kubu@eon.cz.
2. Provádění zemních prací v ochranném pásmu kabelového vedení výhradně klasickým ručním náradím bez použití jakýchkoli mechanismů s nejvyšší opatrností, nebude-li provozovatelem zařízení stanoveno jinak.
3. Výkopové práce v blízkosti nadzemního vedení NN budou prováděny tak, aby nedošlo k narušení stability podpěrných bodů a uzemňovací soustavy, nebo nebyl jinak ohrožen provoz zařízení a bezpečnost osob. Zároveň požadujeme dodržovat platná ustanovení norem ČSN EN 50 110-1 a PNE 33 3302, zvláště pak minimální dovolené vzdálenosti od vedení:

Minimální dovolené vzdálenosti	Holé vodiče	Izolované vodiče
Nad budovami		
Nad neschůdnými částmi (sklon > 15°), vzdorující ohni	0,5 m	0,3 m
Nad schůdnými částmi (sklon ≤ 15°), vzdorující ohni	4 m	3 m
Na budovách		
K budovám a jejich částem nebo vybavením	0,2 m	0,1 m
Kolem zedních oken		
Před oknem (pouze stávající vedení)	2 m	1 m
Nad oknem	0,2 m	0,2 m
Vedle okna	0,5 m	0,5 m
Pod oknem	1 m	1 m
Kolem střešních oken		
Před oknem	3 m	2 m
Nad oknem	1 m	1 m
Vedle okna	1 m	1 m



Minimální dovolené vzdálenosti	Holé vodiče	Izolované vodiče
Pod oknem	1 m	1 m

4. Při provádění stavebních prací nesmí dojít k poškození a znepřístupnění zařízení distribuční soustavy.
5. Ohlášení jakéhokoliv poškození distribučního a sdělovacího zařízení na telefonním čísle Poruchové služby **800 22 55 77**.

Kontakty správců zařízení:

VN+NN:

Regionální správa, Ing. David Hodač, tel.: 56531-4413,
email: david.hodac@eon.cz

Vyjádření má platnost do 16.04.2021.

Upozorňujeme Vás na možnou polohovou odchylku vedení v přiložené situaci s informativním zákresem sítí

Do přiložené a námi orazítované situace jsme **informativně** zakreslili:

- červeně plně podzemní vedení VN
- červeně čárkovaně nadzemní vedení VN
- zeleně plně podzemní vedení NN
- zeleně čárkovaně nadzemní vedení NN
- polygon s černým obrysem podzemní chránička
- fialově plně zrušené podzemní vedení

Při vytýčení trasy zařízení i ke kontrole před záhozem a ke všem dalším souvisejícím jednáním předložte, prosím, toto vyjádření.

Vyjádření nenahrazuje a neuvádí připojovací podmínky. V případě, že požadujete připojení nového odběrného místa můžete podat žádost elektronicky na www.eon-distribuce.cz.

S přátelským pozdravem

E.ON Distribuce, a.s.



E.ON Distribuce, a.s.
F. A. Gerstnera 2151/6
České Budějovice 7
370 01 České Budějovice

Příloha: Orazítovaná situace s informativním zákresem sítí

Následující oddíl se vyplňuje v případě žádosti o udělení souhlasu se zjednodušeným územním řízením nebo s uzavřením veřejnoprávní smlouvy

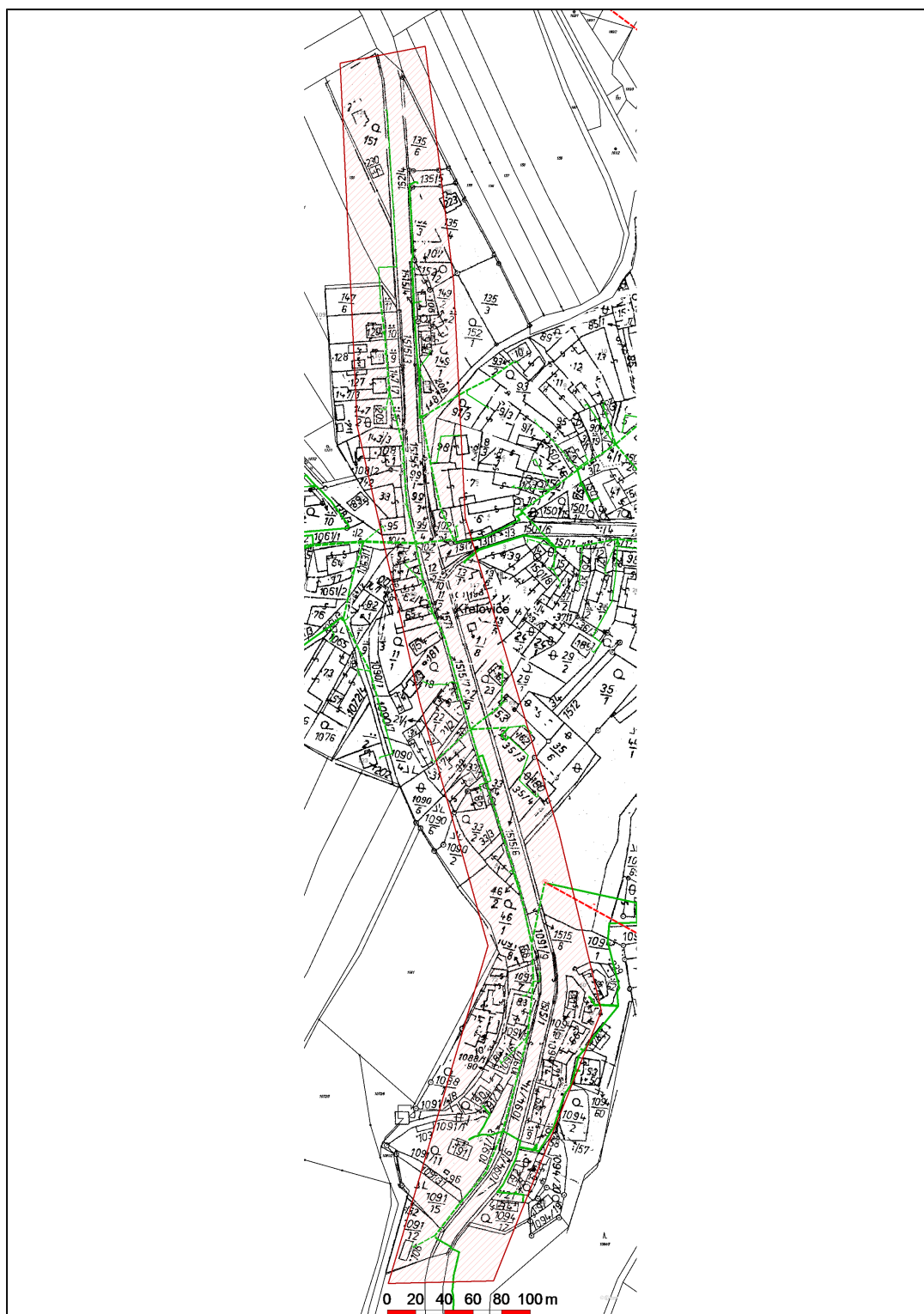
Udělení souhlasu (pro platnost udělení souhlasu je nutný podpis a razítko oprávněného pracovníka ECD)

Souhlasíme – Nesouhlasíme se zjednodušeným územním řízením

Souhlasíme – Nesouhlasíme s uzavřením veřejnoprávní smlouvy

E.ON Distribuce, a.s.

Informativní zákres sítí **elektro** k žádosti 0016320200



Datum 16.04.2019

e-on

E.ON Distribuce, a.s.
F. A. Gerstnera 2151/6
České Budějovice 7
370 01 České Budějovice



E.ON Distribuce, a.s., F. A. Gerstnera 2151/6, 370 01 České Budějovice

DIPONT s.r.o.
Bc. Kateřina Brabcová
Libouchec 505
40335 Libouchec

České Budějovice 16.04.2019

**Vyjádření o existenci zařízení distribuční soustavy (plyn) ve vlastnictví
E.ON Distribuce, a.s.**

Investor stavby: DIPONT s.r.o.
Název stavby: II/112 Křelovice - propustek ev.č. 112 - 219P
Místo stavby: KÚ Křelovice u Pelhřimova (675652), žadatelem
vyznačené zájmové území

Toto vyjádření slouží pro informaci o stávajícím zařízení distribuční soustavy plynu vlastněném a provozovaném společností E.ON Distribuce, a.s. a je vyjádřením pro územní a stavební řízení.

**V zájmovém území se nenachází žádné plynárenské zařízení ve
vlastnictví E.ON Distribuce, a.s.**

Vyjádření má platnost do 16.04.2021.

S přátelským pozdravem

E.ON Distribuce, a.s.



E.ON Distribuce, a.s.
F. A. Gerstnera 2151/6
České Budějovice 7
370 01 České Budějovice

E.ON Distribuce, a.s.

Poskytování informací k sítím
F. A. Gerstnera 2151/6
370 01 České Budějovice
www.eon-distribuce.cz

Miloš Dvořák
T +420-56531-4450
milos.dvorak@eon.cz

Naše značka
M18416-16320200

Číslo žádosti: 16320200

Příloha: Orazítkovaná situace s informativním zákresem sítí

Sídlo společnosti:
F.A. Gerstnera 2151/6
České Budějovice 7
370 01 České Budějovice
Společnost je zapsána
v Obchodním rejstříku
vedeném Krajským soudem
v Českých Budějovicích,
oddíl B., vložka 1772
IČ: 28085400

Informativní zákres sítí **plynu** k žádosti 0016320200



Datum 16.04.2019

e-on

E.ON Distribuce, a.s.

F. A. Gerstnera 2151/6

České Budějovice 7

370 01 České Budějovice

VYJÁDŘENÍ
k vodohospodářským sítím a objektům

Jednací číslo: C/ 279 / 19 / 899**Adresát:**

*Evidenční číslo Žádosti o vyjádření k
vodohospodářským sítím a objektům:*
B/ 279 / 19 / 899

DIPONT s.r.o.

Libouchec 505

L i b o u c h e c

DIPONT s.r.o.	
03-05-2019	
Došlo	Listy
Č. j. <u>174</u>	Pril.:

Název akce: Silnice II/112 – propustek v obci Křelovice**Text vyjádření:**

K navrženému umístění propustku podél silnice II/112 v obci Křelovice nemáme připomínek.
Správcem vodovodu a kanalizaci v Křelovicích je obec Křelovice.

Seznam příloh : situace**Datum:** 29.4.2019**Podpis:** **Převzetí vyjádření dne :** 29.4.2019

osobně (podpis): _____

poštou (adresa): viz. adresát

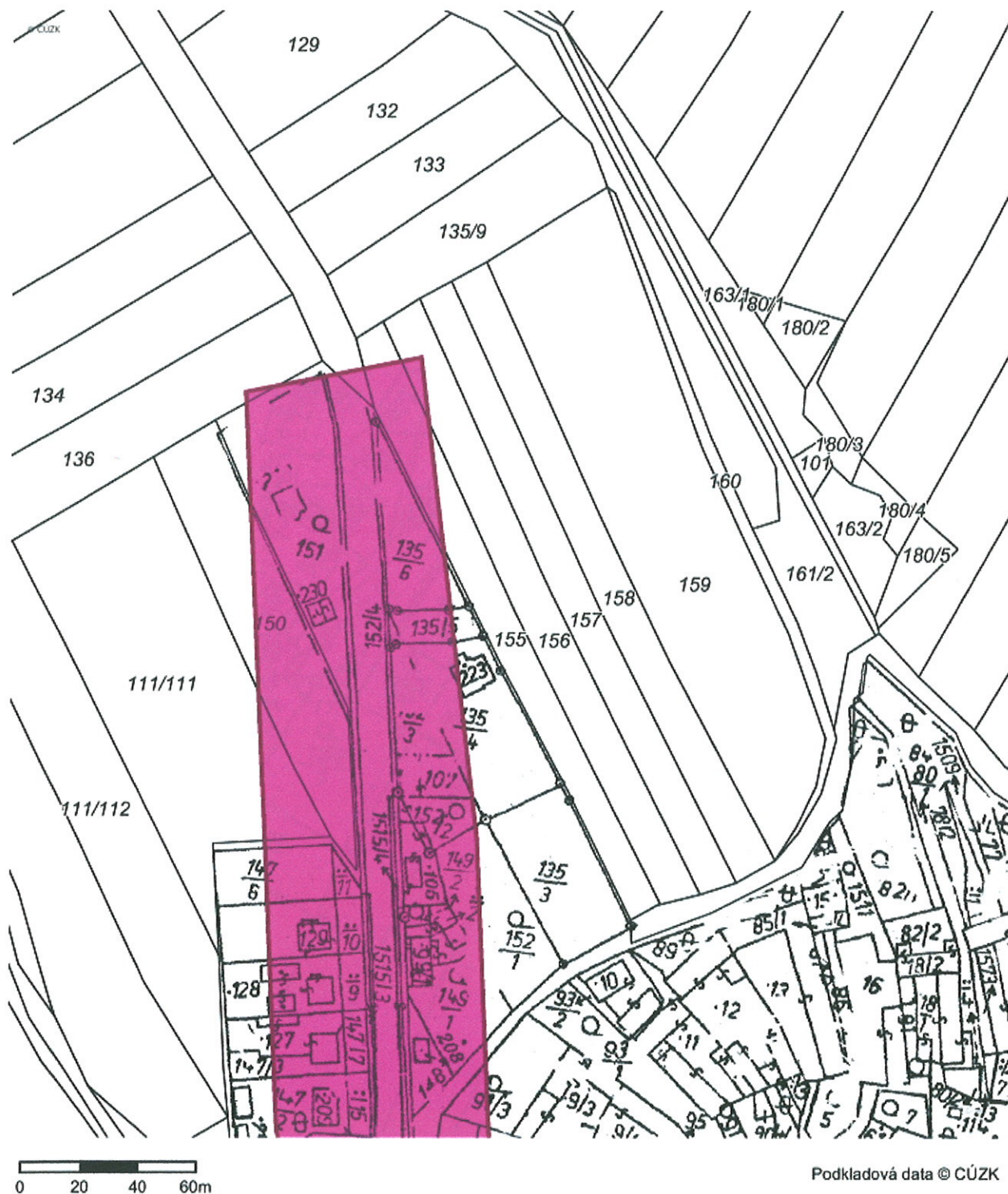
Evid. č. žádosti: 2019275613

Pořadové číslo polygonu: 1

Katastrální území: Křelovice u Pelhřimova (Pelhřimov) 675652

Popis polygonu: s

Polygon 1 - Detail - list atlasu 1/3



Popis polygonu: s

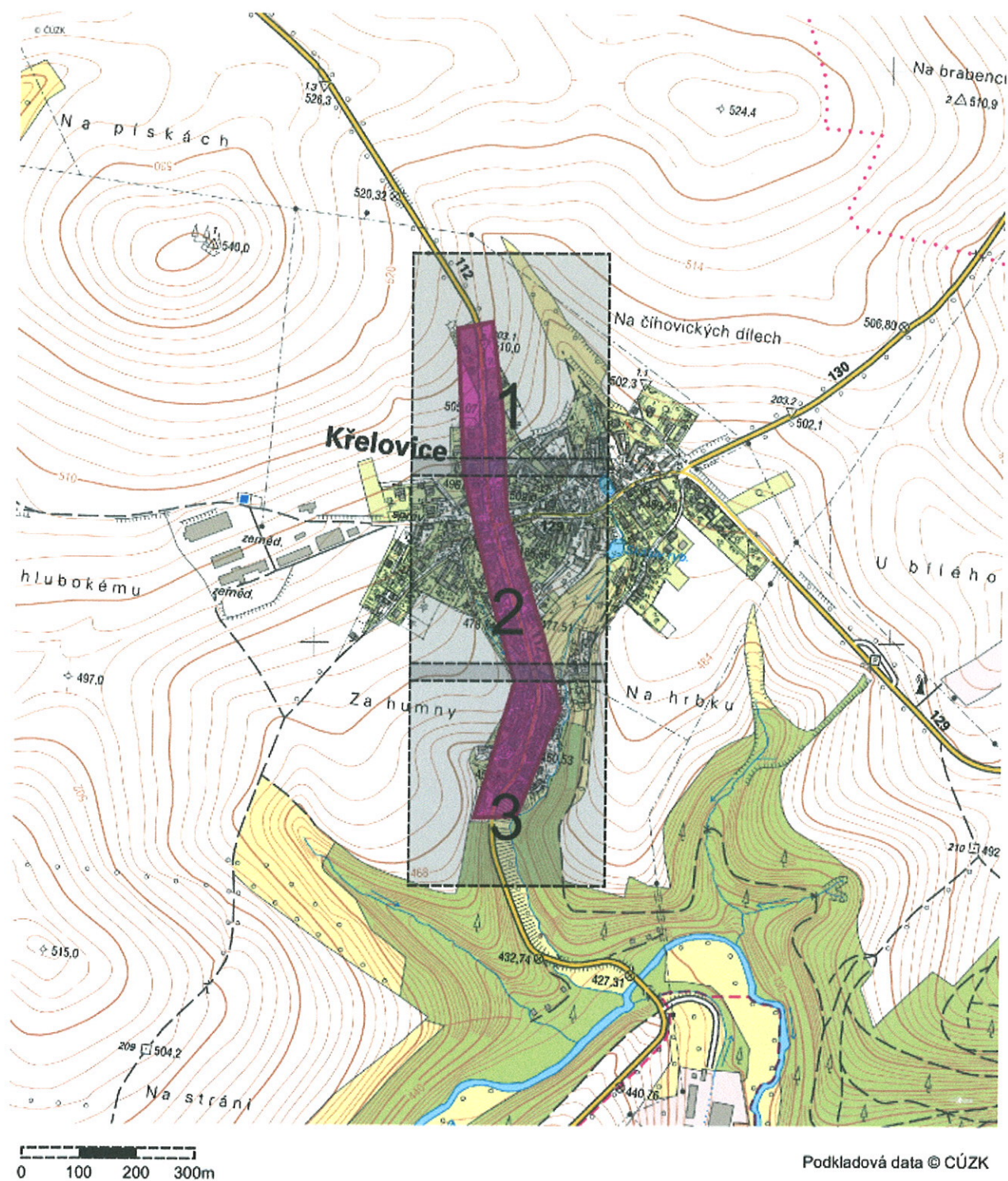
Evid. č. žádosti: 2019275613

Pořadové číslo polygonu: 1

Katastrální území: Křelovice u Pelhřimova (Pelhřimov) 675652

Popis polygonu: s

Polygon 1 - Mapa širších vztahů



0 100 200 300m

Podkladová data © CÚZK

Žadatel:

DIPONT s.r.o. - projektová a inženýrská činnost (IČO - 28693094), Klíšská 1432/18, 400 01 Ústí nad Labem

Z Á V A Z N É S T A N O V I S K O

ORGÁNU ÚZEMNÍHO PLÁNOVÁNÍ DO SPOLEČNÉHO ÚZEMNÍHO A STAVEBNÍHO ŘÍZENÍ

Městský úřad Pelhřimov, odbor výstavby, jako příslušný úřad územního plánování dle § 6 odst.1 písm. e) zákona č. 183/2006 Sb., o územním plánování a stavebním řádu, ve znění pozdějších předpisů (dále jen "stavební zákon"), přezkoumal podle § 96b odst. 3 stavebního zákona z hlediska souladu s politikou územního rozvoje, s územně plánovací dokumentací a z hlediska uplatňování cílů a úkolů územního plánování záměr:

II/112 Křelovice - propustek ev. č. 112-219P

Z á v ě r y p o s o u z e n í :

Záměr obsahuje:

Stavební úpravy propustku na silnici II/112 včetně uvedené silnice v obci Křelovice, k. ú. Křelovice u Pelhřimova. Součástí záměru jsou objekty;

- SO 101 – Úprava silnice II/112 – budou provedeny stavební úpravy v plné tloušťce vozovky do staničení km 49,348 90 po km 50,065 60;
- SO 102 – Úpravy hrany komunikace;
- SO 181 – Dopravně inženýrské opatření;
- SO 201 – Propustek ev. č. 112-219P - bude zhotovena nová nosná konstrukce tvořena flexibilní ocelovou troubou, kterou bude vyvložkován stávající otvor, při zachování stávající nosné konstrukce. Nová nosná konstrukce bude ukončena do šikmých svahových čel. V rámci stavby dojde k úpravě koryta a to především na výtoku, kde budou vytvořeny přelivné betonové stupně pro výškové napojení na koryto.
- Připojení na inženýrské sítě – není vyžadováno, dopravní napojení je stávající;

Záměr je přípustný po splnění následujících podmínek:

Záměr bude v souladu s projektovou dokumentací výše uvedeného záměru pro společné územní a stavební řízení záměru, která byla přílohou žádosti o vydání závazného stanoviska.

Další podmínky pro přípravu a uskutečnění záměru se nestanoví.

Závazné stanovisko platí dva roky od jeho vydání.

O d ů v o d n ě n í

Dne 16. 10. 2019 podal DIPONT s.r.o. - projektová a inženýrská činnost (IČO - 28693094), Klíšská 1432/18, 400 01 Ústí nad Labem žádost o vydání závazného stanoviska pro stavební záměr: **II/112 Křelovice - propustek ev. č. 112-219P**.

K žádosti o vydání závazného stanoviska byly doloženy tyto podklady:

- **Projektová dokumentace** záměru pro společné územní a stavební řízení záměru – „**II/112 Křelovice - propustek ev. č. 112-219P**“ – zpracovala spol. DIPONT s.r.o. - projektová a inženýrská činnost (IČO - 28693094), Klíšská 1432/18, 400 01 Ústí nad Labem – zodpovědný projektant Ing. Jan Rosík, autorizovaný inženýr pro dopravní stavby, osvědčení o autorizaci: ČKAIT 1302425;

Kromě výše uvedených podkladů předložených žadatelem vycházel odbor výstavby jako orgán územního plánování dále z těchto podkladů:

- **Politika územního rozvoje** České republiky, ve znění Aktualizace č. 1, která zahrnuje právní stav po Aktualizaci č. 1 PÚR ČR, schválené Usnesením vlády ČR č. 276 o Aktualizaci č. 1 PÚR ČR ze dne 15. dubna 2015, po Aktualizaci č. 2 PÚR ČR, schválena usnesením vlády č. 629/2019 a Aktualizaci č. 3 PÚR ČR, schválena usnesením vlády č. 630/2019 dne 2. 9. 2019 s účinností od 1. 10. 2019;
- **Zásady územního rozvoje Kraje Vysočina** ve znění Aktualizace č. 1, 2, 3, 5 a 6 která zahrnuje právní stav po Aktualizaci č. 1, 2, 3, 5 a 6 ZÚR kraje Vysočina ze dne 14. 6. 2019;
- **Regulační plán Křelovice** vydaný zastupitelstvem obce Křelovice v roce 2002;

Orgán územního plánování přezkoumal záměr podle § 96b odst. 3 stavebního zákona, zda je přípustný z hlediska souladu s politikou územního rozvoje a územně plánovací dokumentací a z hlediska uplatňování cílů a úkolů územního plánování.

Soulad záměru s politikou územního rozvoje:

Platná Politika územního rozvoje ČR záměr v jím dotčeném území neřeší.

Soulad záměru se zásadami územního rozvoje:

Platné Aktualizované Zásady územního rozvoje (ZÚR) Kraje Vysočina záměr v jím dotčeném území řeší koridory nadmístního významu – jedná se o homogenizaci stávajícího tahu silnice II/112 – koridor v šířce 80 m a současně jako veřejně prospěšnou stavbu v oblasti dopravy DK06. Výše popsany záměr je součástí koridoru DK06 a není v rozporu s Aktualizovanými ZÚR Kraje Vysočina .

Soulad záměru s územním (regulačním) plánem:

Platný Regulační plán Křelovice není v souladu s vydanými Aktualizovanými ZÚR Kraje Vysočina, proto byl záměr (viz výše) popsán z hlediska záměrů daných Aktualizovanou ZÚR, a dále byl posuzován z hlediska souladu s Regulačním plánem Křelovice.

Záměr je v souladu s platným Regulačním plánem Křelovice.

Výše uvedené stavební úpravy stávající silnice II/112 včetně propustky na této silnici v obci Křelovice, v k. ú. Křelovice u Pelhřimova jsou součástí pozemků, které tvoří stabilizované (stávající) plochy v zastavěném území obce. Jedná se o plochy:

- **doprava – komunikace** – silnice II/112
- **bydlení** (A2)
- **smíšená zeleň** (O)
- **louky a pastviny** (R)

V textové části regulačního plánu Křelovice je v kap. 13. Dopravy v oddíle „Návrh řešení – Silniční síť a místní komunikační síť“ uvedeno: „*Návrh obsahuje postupnou rekonstrukci všech komunikací*“

Dále je v textové části regulačního plánu Křelovice – v podmínkách využití ploch pro nezastavitelné plochy O, R uvedeno: „*Na všech nezastavitelných plochách zeleně a krajiny (...O, R) je zákaz umísťovat stavby s výjimkou staveb pro dopravu*“.

U stabilizované plochy bydlení A2 není žádné omezení, které by uvedený záměr znemožňovalo.

Záměrem nedojde k narušení architektonických hodnot v území, nově realizovaná stavební úprava nebude hmotově ani výškově narušovat okolní zástavbu.

Záměr: „**II/112 Křelovice - propustek ev. č. 112-219P**“ není v rozporu s Regulačním plánem Křelovice.

Soulad záměru s cíli a úkoly územního plánování:

Městský úřad Pelhřimov odbor výstavby jako orgán územního plánování zároveň navržený záměr posoudil z hlediska naplnění cílů a úkolů územního plánování vyplývajících z § 18 a 19 stavebního zákona. Zejména vzal úvahu naplnění podmínek pro hospodárné využití zastavěného území (§ 18 odst. 3 a 4 stavebního zákona) a to, zda navržený záměr vyhovuje urbanistickým, architektonickým a estetickým požadavkům na využívání a prostorové uspořádání území s ohledem na podmínky v území a na jeho charakter [§ 19 odst. 1, písm. a), b), c), d), e) stavebního zákona]. Dále posoudil, že se jedná o změnu v území, kterou bylo nutno prověřit z hlediska cílů a úkolů územního plánování.

Vycházel přitom z následujících skutečností:

Záměr je umístěn v zastavěném území obce Křelovice v jeho jižní části – jedná se o silnici II/112, kdy stavebními úpravami dojde ke novému uspořádání silnice a opravě stávajícího, konstrukčně nevyhovujícího propustku.

Záměr nevyžaduje novou veřejnou technickou a dopravní infrastrukturu, což je v souladu s požadavkem na hospodárné využívání zastavěného území.

Dle názoru orgánu územního plánování není záměr v rozporu s principy prostorového uspořádání území (§18 odst. 2 stavebního zákona). Z hlediska sledování souladu veřejných a soukromých zájmů je nezpochybnitelné, že záměr

je zájmem vyplývající z požadavků investora – dle názoru úřadu územního plánování se jedná o veřejný zájem – zlepšení civilizačních podmínek a kvality dopravy v území (§ 18 odst. 3 stavebního zákona).

Uliční a stavební čára: neřeší se.

Záměr se nedotýká ochrany a rozvoje přírodních hodnot v území (§ 18 odst. 4 stavebního zákona). Přírodní hodnoty nebudou záměrem narušeny. Urbanistické, architektonické řešení jak přizpůsobeno místu a uspořádání území.

Posuzovaný záměr vyhovuje urbanistickým, architektonickým a estetickým požadavkům na využívání a prostorové uspořádání území s ohledem na podmínky v území a s ohledem na stávající charakter území v souladu s § 19 odst. 1 písm. a), b), c), d), e) stavebního zákona.

Záměr přináší materiálové zpracování, které vychází z nových poznatků v oboru stavebnictví a naplňuje v praxi ustanovení § 19 odst. 1 písm. o) stavebního zákona.

Posuzovaný záměr „II/112 Křelovice - propustek ev. č. 112-219P“ je v souladu s Regulačním plánem Křelovice i s požadavky ustanovení § 19 odst. 1 písm. a), b), c), d), e) stavebního zákona; splňuje rovněž podmínky pro hospodárné využívání zastavěného území podle § 18 odst. 4 stavebního zákona.

Pro umístění navrženého záměru není nutné stanovovat další podmínky nad rámec uvedených ve výroku.

Z uvedených důvodů dospěl orgán územního plánování k závěru, že posuzovaný záměr je přípustný za dodržení podmínek uvedených ve výroku závazného stanoviska.

P o u ě n í

Proti tomuto závaznému stanovisku nelze v souladu s ustanovením § 149 odst. 1 zákona č. 500/2004 Sb., správní řád, ve znění pozdějších předpisů (dále jen "správní řád") podat samostatné odvolání, neboť tento úkon není samostatným rozhodnutím. Pokud toto závazné stanovisko znemožňuje vyhovět výše uvedené žádosti, příslušný stavební úřad v souladu s ustanovením § 149 odst. 3 správního řádu nebude provádět další dokazování a žádost zamítne. Až proti rozhodnutí příslušného stavebního úřadu je možné podat odvolání, které umožní, aby bylo v souladu s ustanovením § 149 odst. 4 správního řádu toto závazné stanovisko přezkoumáno.

Platnost závazného stanoviska lze prodloužit, pokud se nezměnily podmínky v území.

Závazné stanovisko nepozbývá platnosti:

- bylo-li na základě žádosti podané v době jeho platnosti vydáno územní rozhodnutí, společné povolení nebo jiné obdobné rozhodnutí podle jiného zákona a toto rozhodnutí nabylo právní moci,
- byla-li na základě návrhu veřejnoprávní smlouvy nahrazující územní rozhodnutí nebo společné povolení podaného v době jeho platnosti uzavřena veřejnoprávní smlouva a tato veřejnoprávní smlouva nabyla účinnosti, nebo
- nabyl-li právních účinků územní souhlas nebo společný územní souhlas a souhlas s provedením ohlášeného stavebního záměru vydaný k oznámení stavebního záměru učiněného v době platnosti závazného stanoviska.

Ing. František Souček
vedoucí oddělení územního plánu

R o z d ě l o v n í k

Žadatel -

Doručení jednotlivě – na dodejku:

DIPONT s.r.o. - projektová a inženýrská činnost, Klíšská 1432/18, 400 01 Ústí nad Labem

Podatelna: Pražská 2460, 393 01 Pelhřimov, tel: 565 351 468, e-mail: soucek@mupe.cz, www: www.mupe.cz

Městský úřad Pelhřimov

Odbor životního prostředí

Dipont s.r.o.-projektová a
inženýrská činnost
Klišská1432/18
400 01 Ústí nad Labem

VÁŠ DOPIS ZNAČKY/ZE DNE

ČÍSLO JEDNACÍ

VYŘIZUJE

PELHŘIMOV

16.10. 2019

OŽP/1940/2019-3

Slavětínský, Norková,
Vrubel, Bouzek

14.11.2019

Vyjádření k projektové dokumentaci stavby „II/34 Křelovice- propustek ev.č.112-219P“ pro společné územní a stavební řízení.

Silnice bude rekonstruována v plné tloušťce vozovky od staničení km 49,348 90 po km 50,065. Dle provedených průzkumů bylo zjištěno, že vozovka nemá únosnou podkladní vrstvu. Od začátku úseku po km 49,515 bude provedena oprava v celé stávající šíři vozovky mezi obrubami / mezi obrubou a krajnicí v šíři jízdních pruhů/ a zpevněných krajnic š. 0,5m. V dalším úseku dojde ke zúžení jízdního pruhu na š. 3,0 m, vyosení oproti stávajícímu vedení trasy a doplnění zastávkových zálivů a rezervním prostorem pro nástupiště (budoucí investice obce). Na další části je prostor křižovatky se silnicí II/129m zde bude rozsah úprav proveden na minimální šíři pro jízdní pruhy mezi stávající obrubu na pravé straně a prodlouženou úrovní obruby na levé straně z navazující části. V té pak bude komunikace vyosena doprava při šíři j.p. 3,25 bude na levou stranu komunikace doplněn parkovací pruh o šíři min. 2,0m. V šíři parkovacího pruhu dojde pouze k odfrézování a položením obrusné vrstvy. Tento úsek je do km 49,840, kde se osa vrací do původní polohy nad propustkem, který je ve staničení 49,858 50. Zde bude na pravé straně komunikace doplněn dlážděný chodník nad rekonstruovaným propustkem (objekt SO 201). Od propustku po celkový konec úseku bude provedena rekonstrukce vozovky ve stávající poloze, mezi stávajícími krajnicemi. Rekonstrukce komunikace respektuje stávající stav, hrany a výškové úrovně obrub. Délka upravovaného úseku je 716,7m. Nová skladba na chodníku bude s dlážděným povrchem, zastávkové zálivy budou s betonovým povrchem. V objektu je řešeno doplnění obrub jako odrazné hrany k zastávkovému zálivu, přechodu a nároží křižovatky, čímž bude zajištěna ochrana chodců před případným najetím vozidel. Na obruby bude navazovat rekonstrukce zpevněných ploch pro pěší (budoucí investice obce).

SO 201 – Propustek ev.č. 112-219P

Do stávajícího mostního otvoru bude zasunuta nová nosná konstrukce tvořena flexibilní ocelovou troubou z vlnitého ocelového plechu. Ocelová nosná konstrukce bude mít světlou šířku 1,29 m a výšku 2,29 m. Nová nosná konstrukce bude půdorysně zatočena dle tvaru koryta vodoteče. Prostor mezi novou a stávající konstrukcí bude po definitivním usazení ocelové konstrukce vyplněn cementopopílkovou suspenzí.

Investorem stavby je Krajská správa a údržba silnic, s.o., IČ: 00090450

Projektovou dokumentaci stavby zpracovala firma Dipont s.r.o.-projektová a inženýrská činnost Klišská 1432/18, 400 01 Ústí nad Labem, IČ: 28693094

Odbor životního prostředí Městského úřadu Pelhřimov dává tato vyjádření a stanoviska:

Závazné stanovisko za úsek odpadového hospodářství

Městský úřad Pelhřimov, odbor životního prostředí, jako věcně a místně příslušný orgán veřejné správy na úseku odpadového hospodářství podle § 61 odst. 1 písm. c) zákona č. 128/2000 Sb., o obcích, v platném znění, § 71 písm. k) zákona č. 185/2001 Sb., o odpadech a o změně některých dalších zákonů, v platném znění (dále jen „zákon o odpadech“) a podle § 11 odst. 1 zákona č. 500/2004 Sb., správní řád, v platném znění (dále jen „správní řád“) **s o u h l a s í** podle ustanovení § 79 odst. 4 zákona o odpadech a § 149 odst. 1 správního řádu povolením stavby z hlediska nakládání s odpady ke stavbě: **„II/34 Křelovice- propustek ev.č.112-219P“ pro společné územní a stavební řízení.** (dále jen „předmětnou stavbu“)

Investor **Kraj vysočina v zastoupení Krajská správa a údržba silnic Vysočiny, p. o.**

Kosovská 1122/16, 586 01 Jihlava zastoupená Ing. Janem Míkou, MBA, ředitelem organizace (dále jen „stavebník“).

Odůvodnění: Dne 16.10. 2019 obdržel Městský úřad Pelhřimov, odbor ŽP (dále jen „odbor ŽP MěÚ Pelhřimov“) písemnou žádost o vydání závazných stanovisek a vyjádření odboru ŽP na předmětnou stavbu, kterou podal zástupce stavebníka firma Dipont s.r.o.-projektová a inženýrská činnost Klišská 1432/18, 400 01 Ústí nad Labem, IČ: 28693094 .

Odbor ŽP MěÚ Pelhřimov jako orgán veřejné správy v oblasti odpadového hospodářství nemá k uvedené akci námitek. Předložená projektová dokumentace byla dostatečně zpracována, byly v ní uvedeny druhy odpadů zařazené podle Katalogu odpadů, jejich odhadované množství a navržen způsob využití nebo odstranění odpadů. Souhlasíme s předáním odpadů osobě oprávněné k jejich převzetí (zařízení dle § 14 odst. 1 zákona o odpadech).

Původce odpadů je povinen se vzniklými odpady nakládat v souladu se zákonem o odpadech. Odpady není možné předávat osobám, které nejsou oprávněné k jejich převzetí. Ukládání odpadů na povrchu je možné pouze za splnění legislativních podmínek, především v souladu s vyhláškou č. 294/2005 Sb., o ukládání odpadů na skládky a jejich využívání na povrchu terénu, v platném znění.

Upozorňujeme, že materiál z rozebraných homogenních asfaltových vrstev bude zatříděn dle vyhl. č. 130/2019 Sb. Podle kvalitativní třídy znovuzískané asfaltové směsi se použije některým ze způsobů uvedených ve vyhlášce č. 130/2019 Sb.

Toto závazné stanovisko nenahrazuje rozhodnutí a stanoviska orgánů státní správy vydávaná podle dalších zvláštních právních předpisů.

Poučení: Proti tomuto závaznému stanovisku se nelze samostatně odvolat a opravné prostředky lze proti němu uplatnit pouze v režimu § 149 správního řádu.

Stanovisko vodoprávního úřadu

Městský úřad Pelhřimov, odbor životního prostředí, jako příslušný vodoprávní úřad sděluje, že uvedený záměr je možný. Je nezbytné, aby si stavebník před vydáním stavebního povolení a zahájením stavby zajistil u zdejšího odboru vydání souhlasu vodoprávního úřadu podle § 17 odst. 1 písm. a) vodního zákona. O vydání tohoto souhlasu požádá stavebník nebo jeho zplnomocněný zástupce, žádost musí být podána na formuláři stanoveném vyhláškou a musí obsahovat vyhláškou předepsané přílohy.

Informace za úsek ochrany ovzduší

Záměr řešený v předložené projektové dokumentaci nevyžaduje vydání závazného stanoviska odborem životního prostředí Městského úřadu Pelhřimov z hlediska ochrany ovzduší ke stavebnímu řízení podle § 11 odst. 3 zákona č. 201/2012 Sb., o ochraně ovzduší, ve znění pozdějších předpisů (dále jen zákon o ochraně ovzduší), protože neřeší stacionární zdroj neuvedený v příloze č. 2 k zákonu o ochraně ovzduší. Upozorňujeme, že při stavební činnosti je třeba minimalizovat prašnost vhodnými technicko – organizačními opatřeními.

Vyjádření za úsek ochrany přírody a krajiny.

Městský úřad Pelhřimov, odbor životního prostředí (dále jen ŽP) jako orgán státní správy ochrany přírody podle zákona č. 114/1992 Sb., o ochraně přírody a krajiny v platném znění, (dále jen „zákon“) vydává v souladu s ustanovením § 154 zákona č. 500/2004 Sb. (správní řád) v platném znění toto vyjádření :

K předložené PD nemáme připomínek a v dané věci nebudeme vydávat ZS.

Vyjádření za úsek státní správy lesů

Městský úřad Pelhřimov, odbor životního prostředí jako orgán státní správy lesů podle zákona č. 289/1995 Sb., o lesích a o změně a doplnění některých zákonů, v platném znění (dále jen „lesního zákona“) vydává v souladu s ustanovením § 154 zákona č. 500/2004 Sb., správní řád, v platném znění toto vyjádření:

Navrženou stavbou nedojde k dotčení zájmů chráněných lesním zákonem.

Vyjádření za úsek ochrany zemědělského půdního fondu

Městský úřad Pelhřimov, odbor životního prostředí jako orgán ochrany zemědělského půdního fondu (ZPF) podle zákona č. 334/1992 Sb., o ochraně ZPF, v platném znění (dále jen „zákon“) vydává v souladu s ustanovením § 154 zákona č. 500/2004 Sb., správní řád, v platném znění toto vyjádření.

Dle předložené projektové dokumentace stavby rekonstrukce vozovky komunikace II/112 Křelovice – propustek ev.č. 112 – 2019P (záborového elaborátu) dojde k dotčení zájmů ochrany ZPF. Proto je nutné před vydáním územního rozhodnutí požádat zdejší odbor Městského úřadu Pelhřimov o vydání souhlasu k odnětí zemědělské půdy ze ZPF na dotčeném pozemku dle § 9 odst. 8 zákona.

Náležitosti žádosti o vydání souhlasu jsou stanoveny v § 9 odst. 6 zákona.

Současně dle záborového elaborátu dojde v rámci stavby k dočasnému záboru pozemků náležejících do ZPF. V případě nezemědělského využívání zemědělské půdy na dobu delší jednoho roku je nutné dále požádat o dočasné odnětí zemědělské půdy ze ZPF na dotčených pozemcích náležejících do ZPF. Bude-li zábor zemědělských pozemků kratší jednoho roku včetně uvedení pozemků do původního stavu je nutné termín zahájení tohoto využívání zemědělské půdy nejméně 15 dní předem písemně oznámit příslušnému orgánu ochrany ZPF, tj. zdejšímu odboru Městského úřadu Pelhřimov.

Ing. Josef Slavětínský

vedoucí odboru ŽP MěÚ Pelhřimov

KRAJSKÁ HYGIENICKÁ STANICE

KRAJE VYSOČINA SE SÍDLEM V JIHLAVĚ

Tolstého 1914/15, 58601 Jihlava, tel.: +420 567 564 551, e-mail: podatelna@khsjih.cz, ID: 4uuai3w

V Pelhřimově dne 5. 11. 2019

Č.j.: KHSV/22989/2019/PE/HOK/Kri
Sp. značka: S-KHSV/22989/2019/2
Vyřizuje: Ing. Kristýna Štěpánová, tel.: 565 301 357
e-mail: kristyna.stepanova@pe.khsjih.cz
Č.j. odesílatele:
Počet listů/příloh: 1/0

DIPONT s.r.o.

14-11-2019

Došlo Listy
Č. j. 370 Příl.:

Adresát: Kraj vysočina v zastoupení Krajská správa a údržba silnic Vysočiny, p. o., Kosovská 1122/16, 586 01 Jihlava, IČ 00090450

V zastoupení: DIPONT s.r.o., Libouchec č. p. 505, 403 35 Libouchec, IČ 28693094

II/112 Křelovice - propustek ev.č.112-219P - územní projednání a povolování staveb – závazné stanovisko orgánu ochrany veřejného zdraví.

Krajská hygienická stanice kraje Vysočina se sídlem v Jihlavě jako orgán ochrany veřejného zdraví, který je dotčeným věcně příslušným správním úřadem ve smyslu ustanovení § 82 odst. 2 písm. i) zákona č. 258/2000 Sb., o ochraně veřejného zdraví a o změně některých souvisejících zákonů, ve znění pozdějších předpisů (dále jen „zákon o ochraně veřejného zdraví“) a místně příslušným dle § 11 odst. 1 zákona č. 500/2004 Sb., správní řád, ve znění pozdějších předpisů, vydává ve výše uvedené věci, v řízení podle § 4 odst. 2 písm. a) zákona č. 183/2006 Sb., stavební zákon, ve znění pozdějších předpisů toto

závazné stanovisko:

Po posouzení projektové dokumentace stavby „**II/112 Křelovice - propustek ev.č.112-219P**“ pro územní projednání a povolování staveb s odkazem na § 30, §77 odst. 1 a § 82 odst. 2 písm. t) zákona č. 258/2000 Sb., o ochraně veřejného zdraví, ve znění pozdějších předpisů, nařízení vlády č. 272/2011 Sb., o ochraně zdraví před nepříznivými účinky hluku a vibrací, ve znění pozdějších předpisů se

souhlasí.

Odůvodnění:

Dne 16. 10. 2019 byla KHS kraje Vysočina se sídlem v Jihlavě doručena žádost společnosti DIPONT s.r.o., Libouchec č. p. 505, 403 35 Libouchec, IČ 28693094, zastupující na základě plné moci investora Kraj vysočina v zastoupení Krajskou správu a údržbu silnic Vysočiny, p. o., Kosovská 1122/16, 586 01 Jihlava, IČ 00090450, o vydání závazného stanoviska k projektové dokumentaci „**II/112 Křelovice - propustek ev.č.112-219P**“ zpracovanou v říjnu 2019 společností DIPONT s.r.o., Libouchec č. p. 505, 403 35 Libouchec, IČ 28693094.

Projektová dokumentace řeší stavbu **II/112 Křelovice - propustek ev.č.112-219P**. Stavba se nachází v intravilánu na komunikaci II. třídy č. 112 v obci Křelovice. Stávající propustek je v nevyhovujícím stavu a je nutná jeho rekonstrukce. V souvislosti s rekonstrukcí propustku bude provedena rekonstrukce vozovky, která ve stávajícím stavu vykazuje ztrátu únosnosti skladby vozovky. V rámci stavby dojde k výstavbě nové konstrukce propustku (v km 49,858 50) z ocelové flexibilní konstrukce, která bude vložena do stávajícího propustku a obetonována. Tím bude zajištěna stabilita zemního tělesa komunikace a propustek bude mít novou stabilní konstrukci. Pozemní komunikace bude na celém úseku rekonstruována, ve stávajícím stavu má nedostatečnou únosnost, což způsobuje povrchové poškození vozovky. Doplněna je úprava zastávkových zálivů, zprehlednění přechodu pro chodce a křižovatky

II/112 s II/129 úpravou s doplněním obrub a doplněním vodorovného dopravního značení. Oprava vozovky bude provedena ve stávající šířce mezi obrubami krajnic. V úseku od km 49,640 po 49,840 bude na úkor velké šířky stávajících jízdních pruhů a velké šířky krajnic doplněn parkovací pruh na levé straně komunikace. Konstrukce vozovky bude nová, skladba dle TP 170 definována dle provedené diagnostiky silnice a programu LAYMED – D1 – N 8, TDZ IV, PII s doplněním úpravy podloží z vrstvy MZ tl. 150 mm. Délka upravovaného úseku je 716,7m. Nová skladba na chodníku bude s dlážděným povrchem, zastávkové zálivy budou s betonovým povrchem.

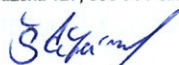
Po posouzení projektové dokumentace stavby konstatuje KHS kraje Vysočina, že uvažovaný záměr není v rozporu s požadavky zák. č. 258/2000 Sb., o ochraně veřejného zdraví ve znění pozdějších předpisů.

KRAJSKÁ HYGIENICKÁ STANICE KRAJE VYSOČINA

se sídlem v Jihlavě

územní pracoviště Pelhřimov

Pražská 127, 393 01 Pelhřimov



Ing. Kristýna Štěpánová

rada oddělení hygieny obecné a komunální v Pelhřimově

Rozdělovník:

DIPONT s.r.o., Klíšská 1432/18, 400 01 Ústí nad Labem



POVODÍ VLTAVY

Povodí Vltavy, státní podnik
závod Dolní Vltava
Grafická 36
150 21 Praha 5

TEL.: 257 099 111
FAX: 257 313 522

BANKOVNÍ SPOJENÍ:
KOMERČNÍ BANKA, a.s. PRAHA 5
č.ú.: 31632051/0100

DIPONT s.r.o.
Klíšská 1432/18
400 01 Ústí nad Labem

VÁŠ DOPIS ZNAČKY/ZE DNE
--- / 17. 10. 2019

NAŠE ZNAČKA
PVL-69028/2019/240-MŠ

VYŘIZUJE/LINKA
Ing. Veronika Marešová / 292
veronika.maresova@pvl.cz
Ing. Petr Dalík / 724 614 057

DATUM
20. 11. 2019

II/112 Křelovice – propustek ev.č. 112-219P

- I. stanovisko správce povodí
- II. vyjádření správce toku

K.Ú: Křelovice u Pelhřimova VODOPRÁVNÍ ÚŘAD: Pelhřimov KRAJ: Vysočina Č.H.P.: 1-09-02-0660-0-00
ID VÚ: DVL_0400 Trnava od toku Kejtovský potok po ústí do toku Želivka (Hejlovka)
65200 Krystalinikum v povodí Sázavy

V zastoupení investora stavby, kterým je Krajská správa a údržba silnic, s.o., jste nám emailem ze dne 17. 10. 2019 zaslali žádost o stanovisko k projektové dokumentaci pro společné územní a stavební řízení akce „II/112 Křelovice – propustek ev.č. 112-219P“. Projektovou dokumentaci vypracovali v říjnu 2019 Ing. Jan Rosík a Ing. Petr Novák.

Předmětem dokumentace je stavba nové konstrukce propustku a s tím související rekonstrukce vozovky. Stávající propustek převádí silnici II/112 přes drobný vodní tok, levostranný přítok Trnavy. Rekonstrukcí propustku dojde ke zmenšení průtočného profilu. Do stávajícího otvoru bude zasunuta nová nosná konstrukce tvořená flexibilní ocelovou troubou z vlnitého ocelového plechu. Ocelová nosná konstrukce bude mít světlou šířku 1,29 m a výšku 2,29 m. Prostor mezi novou a stávající konstrukcí bude vyplněn cemento-popílkovou suspenzí. Na vtoku do propustku bude koryto toku opevněno lomovým kamenem do betonu, na výtoku bude koryto opevněno lomovým kamenem do betonu a vytvořeny přelivné betonové stupně pro výškové napojení na stávající koryto. Za stupni bude umístěno vývařistě z těžkého kamenného záhozu.

Výstavbou propustku bude přímo dotčen drobný vodní tok (DVT), levostranný přítok Trnavy, IDVT 10266323, ř. km 0,050. Tento DVT nemá určeného správce, podle § 48 odst. 4 vodního zákona vykonává do doby určení správce správu Povodí Vltavy, státní podnik.

Stavba se nedotýká pozemků ani staveb vodních děl, ke kterým má Povodí Vltavy, státní podnik, právo hospodařit.

Stavba se nachází v ochranném pásmu III. stupně vodárenské nádrže Švihov na Želivce.

Záměr se nachází ve vodním útvaru povrchových vod DVL_0400 Trnava od toku Kejtovský potok po ústí do toku Želivka (Hejlovka), jehož chemický stav je hodnocen jako dobrý a ekologický stav jako střední stav a ve vodním útvaru podzemních vod 65200 Krystalinikum v povodí Sázavy, jehož chemický stav je hodnocen jako nevyhovující a kvantitativní stav jako vyhovující.



I. Na základě ustanovení § 54 odst. 4 zákona č. 254/2001 Sb., o vodách a o změně některých zákonů (vodní zákon) ve znění pozdějších předpisů, vyhlášky Ministerstva zemědělství č. 183/2018 Sb., o náležitostech rozhodnutí a dalších opatření vodoprávního úřadu a o dokladech předkládaných vodoprávnímu úřadu ve znění pozdějších předpisů vydává Povodí Vltavy, státní podnik, jako příslušný správce povodí v dílčím povodí Dolní Vltavy k předložené projektové dokumentaci následující

s t a n o v i s k o :

A. Z hlediska zájmů daných Národním plánem povodí Labe a Plánem dílčího povodí Dolní Vltavy (ustanovení §24 až §26 vodního zákona) je uvedený záměr možný, protože lze předpokládat, že záměrem **nedojde ke zhoršení** chemického stavu a ekologického stavu dotčeného vodního útvaru povrchových vod a chemického a kvantitativního stavu útvaru podzemních vod, a že **nebude znemožněno dosažení jejich dobrého stavu**.

Toto hodnocení vychází z posouzení souladu daného záměru s výše uvedenými platnými dokumenty.

B. Z hlediska dalších zájmů daných vodním zákonem souhlasíme s umístěním a povolením stavby „II/112 Křelovice – propustek ev.č. 112-219P“ za předpokladu splnění následujících podmínek:

1. Stavební činností nebude ohrožena jakost povrchových nebo podzemních vod zejména závadnými látkami podle ustanovení § 39 vodního zákona. Na stavbě budou prostředky pro likvidaci případné havárie.
2. K akci je zapotřebí souhlas příslušného vodoprávního úřadu dle § 17 vodního zákona.
3. Bude zajištěno neškodné převedení povrchových vod protékajících místem stavby po dobu stavebních prací.
4. Odvodnění bude provedeno tak, aby nedocházelo ke škodám na přilehlých pozemcích a korytě toku.

Souřadnice středu propustku jsou dle Centrální evidence vodních toků následující: (S-JTSK) X=-697616, Y=-1111051.

Toto stanovisko správce povodí platí dva roky ode dne jeho vydání.

II. Jako správce levostranného přítoku Trnavy, IDVT 10266323 vydává Povodí Vltavy, státní podnik, k dané věci jako účastník řízení následující

v y j á d ř e n í :

Souhlasíme s předloženým záměrem za těchto podmínek:

1. Stavba bude provedena v souladu s ČSN 75 2130 - Křížení a souběhy vodních toků s dráhami, pozemními komunikacemi a vedeními.
2. Vzhledem k tomu, že dojde ke zmenšení průtočného profilu propustku, budou do PD doplněny hydrotechnické výpočty a porovnána kapacita stávajícího a nového propustku. Nový propustek bude proveden dle ČSN 73 6201 Projektování mostních objektů. Doplněná PD bude předložena k odsouhlasení příslušnému vodoprávnímu úřadu.
3. Úpravy a opevnění koryta v prostoru propustku musí plynule (směrově a výškově) navazovat na stávající koryto toku tak, aby nedocházelo k negativnímu ovlivnění hydraulických poměrů v toku při vyšších průtocích vody a byla zachována stabilita přilehlých úseků koryta v souladu TNV 75 2102 – Úpravy potoků.



4. Narušené úseky koryta toku budou uvedeny do stávajícího stavu. Opevnění v korytě toku, které bude součástí propustku (betonová přelivná hrana a vývařiště), zůstane ve správě a majetku investora stavby mostu, tzn. včetně povinnosti udržovat toto opevnění v řádném technickém stavu a opravovat je.
5. V blízkosti vodního toku nebo v místech soustředěného povrchového odtoku nebude skladován odplavitelný materiál, zemina nebo jiný stavební materiál.
6. Při realizaci stavby nesmí dojít ke znečištění podzemních a povrchových vod závadnými látkami (ropné látky, sanační materiály, nátěrové hmoty apod.). Na stavbě musí být prostředky pro zneškodnění havárie. Pro stavbu bude vypracován Havarijný plán v souladu s vyhláškou č. 450/2005 Sb.
7. Při provádění prací (zejména bourací a výkopové práce apod.) je nutno zabránit padání materiálu ze stavby do koryta toku. Materiál, který by se případně dostal do koryta, bude neprodleně odstraněn.
8. S odpady ze stavby (např. z bourání) bude nakládáno v souladu se zákonem č. 185/2001 Sb., o odpadech a o změně některých dalších zákonů a souvisejícími předpisy.
9. Zahájení stavebních prací bude oznámeno správci toku (úsekový technik Ing Petr Dalík, e-mail: petr.dalik@pvl.cz, 724 614 057). Požadujeme být také přizváni k závěrečné kontrolní prohlídce stavby.

Ing. Jan Goldbach
vedoucí provozního střediska
povrchových a podzemních vod

Bez příloh.

Na vědomí:

spis (PVL-18583/2019/SP)

ZDV PS7 Ing. Dalík



KRAJSKÝ ÚŘAD KRAJE VYSOČINA
Odbor životního prostředí a zemědělství
Žižkova 57, 587 33 Jihlava, Česká republika
tel.: 564 602 111, e-mail: posta@kr-vysocina.cz

DIPONT s.r.o.
Klíšská 1432/18
400 01 Ústí nad Labem

(datovou schránkou)

Váš dopis značky/ze dne 16. 10. 2019	Číslo jednací KUJI 92386/2019 OZPZ 79/2019 Ča	Vyřizuje/telefon Markéta Čadová/564602530	V Jihlavě dne 14. 11. 2019
---	---	--	-------------------------------

„II/112 Křelovice – propustek ev. č. 112 – 219P“ – souhrnné vyjádření

Odbor životního prostředí a zemědělství Krajského úřadu Kraje Vysočina obdržel dne 17. 10. 2019 žádost o souhrnné stanovisko pro společné územní a stavební řízení ve věci výše uvedené stavby. Stavebníkem je Kraj Vysočina, v zastoupení Krajská správa a údržba silnic Vysočiny, p.o., Kosovská 1122/16, 586 01 Jihlava.

Předmětem žádosti je výstavba nové konstrukce propustku na komunikaci II. třídy č. 112 v obci Křelovice (v km 49,858 50) z ocelové flexibilní konstrukce, která bude vložena do stávajícího propustku a obetonována. Stavba je umístěna na pozemcích parc. č. 1515/9, 1515/3, 1515/5, 99/3, 10/2, 1515/6, 1515/7, 46/1, 45, 48, 47, 1094/1, 1515/8 v k. ú. Křelovice u Pelhřimova. Pozemní komunikace bude v úseku 49,348 90 po km 50,065 60 rekonstruována, doplněna je úprava zastávkových zálivů, zpřehlednění přechodu pro chodce a křižovatky II/112 s II/129 úpravou s doplněním obrub a doplněním vodorovného dopravního značení. Oprava vozovky bude provedena ve stávající šířce. V úseku od km 49,640 po 49,840 bude doplněn parkovací pruh na levé straně komunikace.

1. Vyjádření z hlediska zákona č. 100/2001 Sb., o posuzování vlivů na životní prostředí a o změně některých souvisejících zákonů, v účinném znění (dále jen „zákon o EIA“)

Krajský úřad Kraje Vysočina, odbor životního prostředí a zemědělství jako příslušný úřad dle § 22 zákona o EIA sděluje:

Dle § 4 odst. 1 písm. c) zákona o EIA se jedná o nevýznamnou změnu záměru uvedeného v bodě 49 přílohy č. 1 zákona o EIA (*silnice všech tříd a místní komunikace I. a II. třídy o méně než čtyřech jízdních pruzích od délky 2 km ...*), která nepodléhá zjišťovacímu řízení.

Vypracoval: Mgr. Michal Fryš (tel.: 564 602 504)

2. Vyjádření z hlediska zákona č. 114/1992 Sb., o ochraně přírody a krajiny, v platném znění

Předběžná informace podle § 90 odst. 18 zákona č. 114/1992 Sb., o ochraně přírody a krajiny, v platném znění

Krajský úřad Kraje Vysočina, odbor životního prostředí a zemědělství jako příslušný orgán vykonávající v přenesené působnosti státní správu ochrany přírody a krajiny podle § 77a zákona č. 114/1992 Sb., o ochraně přírody a krajiny, v platném znění (dále též „zákon č. 114/1992 Sb., o ochraně přírody“) sděluje, že odboru životního prostředí a zemědělství Krajského úřadu Kraje Vysočina (dále jen OŽPZ KrÚ Kraje Vysočina) není v dotčeném území znám výskyt žádného zákonem zvláště chráněného druhu, který by mohl být záměrem dotčen, ani v Nálezové databázi AOPK ČR není v dotčeném území evidován výskyt žádného zákonem zvláště chráněného druhu. Jejich přítomnost však nelze úplně vyloučit. V případě jejich výskytu je třeba kontaktovat OŽPZ KrÚ Kraje Vysočina ke konzultaci dalšího postupu.

Záměr bude realizován mimo zvláště chráněná území nebo jejich ochranná pásma.

Tato informace nenahrazuje vyjádření (stanovisko) orgánů ochrany přírody dle § 76 a § 77 zákona č. 114/1992 Sb., o ochraně přírody, jež jsou kompetentními orgány z hlediska povolení ke kácení dřevin a obecné ochrany přírody.

Stanovisko k dotčení evropsky významných lokalit a ptačích oblastí (Natura 2000)

Krajský úřad Kraje Vysočina, odbor životního prostředí a zemědělství, jako příslušný orgán vykonávající v přenesené působnosti státní správu ochrany přírody a krajiny podle ustanovení § 77a odst. 4 písm. n) zákona č. 114/1992 Sb., o ochraně přírody, po posouzení uvedeného záměru vydává v souladu s ustanovením § 45i odst. 1 zákona č. 114/1992 Sb., o ochraně přírody toto stanovisko:

záměr „II/112 Křelovice – propustek ev. č. 112 – 219P“ v k. ú. Křelovice u Pelhřimova nemůže mít významný vliv na předmět ochrany nebo celistvost evropsky významné lokality nebo ptačí oblasti v působnosti Krajského úřadu Kraje Vysočina.

Odůvodnění:

Podkladem pro posouzení vlivu záměru na evropsky významné lokality nebo ptačí oblasti byla žádost i skutečnosti obecně známé. Podkladem pro posouzení vlivu záměru jsou i skutečnosti známé z úřední činnosti. Zde se jedná zejména o vymezení evropsky významných lokalit (dále také „EVL“) a ptačích oblastí (v Kraji Vysočina není žádná ptačí oblast), předměty jejich ochrany (viz např. <http://www.nature.cz/natura2000-design3/hp.php>), aktuální stav předmětu ochrany, souhrny doporučených opatření pro EVL, odborné informace o přírodních stanovištích (např. <http://www.biomonitoring.cz/stanoviste.php>), poznatky o ekologii, biologii, rozšíření, ohrožení a péči o druhy (např. <http://www.biomonitoring.cz>).

V bezprostřední blízkosti záměru se nenachází žádná EVL. Nejblíže ve vzdálenosti přibližně 0,5 km od záměru se nachází evropsky významná lokalita EVL Trnava CZ0613334 (jihovýchodně od záměru), která je vyhlášena pro ochranu přírodního stanoviště č. 3260 Nížinné až horské vodní toky s vegetací svazů *Ranunculion fluitantis* a *Callitriche-Batrachion* a pro ochranu evropsky významného druhu vydra říční (*Lutra lutra*).

Předmětem záměru je konstrukce nové flexibilní konstrukce propustku na komunikaci II. Třídy č. 112 v obci Křelovice a to z ocelové flexibilní konstrukce, která bude vložena do stávajícího propustku a obetonována. Nová konstrukce propustku bude mít světlou šířku 1,29 m a světlou výšku 2,29 m. Stavba je umístěna v k. ú. Křelovice u Pelhřimova. Konstrukce bude ukončena šikmo do svahu a to jak na vtoku, tak i na výtoku. Současně s rekonstrukcí propustku, dojde také k rekonstrukci pozemní komunikace v úseku 49,348 90 po km 50,065 60, bude doplněna o úpravu zastávkových zálivů, zpřehlednění přechodů pro chodce a křižovatky II/112 s II/129 úpravou trub s doplněním obrub a doplněním vodorovného dopravního značení. Oprava vozovky bude provedena ve stávající šířce. V úseku od km 49,640 po 49,840 bude doplněn parkovací pruh na levé straně komunikace.

Předmětem záměru je rekonstrukce propustku ev. č. 112 – 219P a současně rekonstrukce pozemní komunikace. V průběhu rekonstrukce je možným dočasným negativním vlivem únik ropných produktů (nafty, oleje) do okolí, zvýšená hluchnost a prašnost. Tyto vlivy se dotknou pouze blízkého okolí. Po rekonstrukci propustku a pozemní komunikace nedojde k ovlivnění předmětu ochrany ani celistvosti EVL Trnava. Vzhledem k malé vodnatosti zůstanou v nově rekonstruovaném propustku suché břehy a nedojde tak k významnému ovlivnění prostupnosti pro vydru říční. Stávající vodní stupně na výtoku budou nahrazeny mírnějšími.

Záměr nebude mít vliv na životní prostředí přesahující pozemky, na kterých je záměr umístěn. Vzdálenost EVL od daného záměru, její předmět ochrany a konkrétní výše uvedená činnost zaručují, že nemůže dojít k jejímu ovlivnění, a proto lze vyloučit negativní vliv záměru na evropsky významné lokality a ptačí oblasti (Natura 2000) při předpokladu zachování v žádosti uvedených parametrů a činností.

Toto stanovisko nenahrazuje stanoviska a vyjádření z hlediska druhové ochrany vydávaná podle zákona č. 114/1992 Sb., o ochraně přírody, případně dalších předpisů. Stanovisko není vydáváno ve správním řízení (§ 90 odst. 1 zákona o ochraně přírody) a nelze proti němu podat odvolání.

Vypracoval: Ing. Jan Stříteský (tel.: 564 602 509)

3. Vyjádření z hlediska zákona č. 254/2001 Sb., o vodách a o změně některých zákonů (vodní zákon), ve znění pozdějších předpisů

Vyjádření z hlediska vodního zákona je v působnosti obecního úřadu obce s rozšířenou působností, v tomto případě Městského úřadu Pelhřimov, odboru životního prostředí, který je podle § 106 vodního zákona příslušným vodoprávním úřadem v této věci.

Vypracoval: Mgr. Jaroslav Mikyna (tel.: 564 602 267)

4. Vyjádření z hlediska zákona č. 289/1995 Sb., o lesích a o změně a doplnění některých zákonů (lesní zákon), ve znění pozdějších předpisů

Krajský úřad Kraje Vysočina, odbor životního prostředí a zemědělství, jako orgán státní správy lesů podle § 47 odst. 1) písm. b) zákona o lesích a o změně a doplnění některých zákonů, (lesní zákon), ve znění pozdějších předpisů (dále jen „zákon o lesích“), sděluje následující:

Jelikož z předloženého návrhu nevyplývá, že by mělo stavbou docházet k dotčení pozemků určených k plnění funkcí lesa v rozsahu 1 ha a více, nemá krajský úřad, státní správa lesů, k tomuto projektu připomínek. Stavba však má být realizována do 50 m od pozemků určených k plnění funkcí lesa, proto je k záměru příslušný vyjadřovat se, ve smyslu § 14 odst. 2 zákona o lesích, obecní úřad obce s rozšířenou působností – Městský úřad Pelhřimov, odbor životního prostředí.

Vypracovala: Bc. Klára Hodačová (tel.: 564 602 364)

5. Vyjádření z hlediska ochrany zemědělského půdního fondu dle zákona č. 334/1992 Sb., o ochraně zemědělského půdního fondu (dále jen „zákon o ochraně ZPF“)

Podle předloženého záborového elaborátu se záměr dotkne pozemků, náležejících do ZPF. Trvalé dotčení v rozsahu 0,0075 ha se uvádí u p. č. 46/1 (zahrada) v katastrálním území Křelovice u Pelhřimova. Dočasné dotčení v rozsahu 0,0127 ha se uvádí u pozemků p. č. 46/1, (zahrada), p. č. 99/3 (trvalý travní porost) a p. č. 1094/1 (trvalý travní porost) v katastrálním území Křelovice u Pelhřimova. Pozemek p. č. 10/2 v k. ú. Křelovice u Pelhřimova, vyhodnocený v záborovém elaborátu jako trvalý travní porost je dle veřejně přístupných údajů (zdroj: <http://www.nahlizenidokn.cuzk.cz>) veden jako druh pozemku ostatní plocha, způsob využití jiná plocha a není součástí zemědělského půdního fondu, upozorňujeme žadatele na tuto chybu ve vyhodnocení. Dotčené pozemky p. č. 45, 47 a 48 v k.ú. Křelovice u Pelhřimova, uvedené v záborovém elaborátu dle veřejně přístupného zdroje (<http://www.nahlizenidokn.cuzk.cz>) neexistují, proto se k nim nebudeme vyjadřovat a upozorňujeme na tuto závadu žadatele.

Vzhledem k rozsahu dotčení pozemků náležejících do ZPF (trvalé 0,0075 ha a dočasné 0,0127 ha) je příslušným orgánem ochrany ZPF k posouzení, zda záměr vyžaduje odnětí zemědělské půdy ze ZPF obecní úřad obce s rozšířenou působností, v tomto případě Městský úřad Pelhřimov, odbor životního prostředí.

Vypracoval: Ing. Jaroslav Gottfried (tel.: 564 602 510)

Ing. Eva Horná
vedoucí odboru životního prostředí a zemědělství



pracoviště PELHŘIMOV, Myslotínská 1887, 393 82 Pelhřimov

**DIPONT s.r.o.
Bc. Kateřina Brabcová, DiS.
Klíšská 1432/18
400 01 Ústí nad Labem**

VÁŠ DOPIS ZNAČKY/ZE DNE
17.10.2019

NAŠE ZNAČKA
KSAÚSVPO/016216/2019

VYŘIZUJE
Voldřichová

DATUM
21.10.2019

II/112 Křelovice – propustek ev.č.112-219P

Věc: Závazné stanovisko pro společné územní a stavební řízení

Krajská správa a údržba silnic Vysočiny, pracoviště Pelhřimov, nemá připomínky
k předložené projektové dokumentaci ve stupni DUSP.
Souhlasíme s vydáním Společného povolení.

S pozdravem

**Krajská správa a údržba
silnic Vysočiny, příspěvková organizace**
Kosovská 1122/16, 586 01 Jihlava
IČO: 00090450
Oddělení TSO Pelhřimov, tel.: 565 323 054-5
Myslotínská 1887, 393 82 Pelhřimov

Technicko-správní úsek
Radoslav Kovář – vedoucí TSO

E.ON Distribuce, a.s., F. A. Gerstnera 2151/6, 370 01 České Budějovice

DIPONT s.r.o.
Bc. Kateřina Brabcová
Libouchec 505
40335 Libouchec

E.ON Distribuce, a.s.
Regionální správa J. Hradec
U Elektrárny 226
393 01 Pelhřimov
www.eon-distribuce.cz

David Hodač
T +420-56531-4413
david.hodac@eon.cz

Naše značka
D25589-27003434

Pelhřimov, 14.11.2019

Vyjádření k žádosti o souhlas se stavbou a činností v ochranném pásmu zařízení distribuční soustavy (elektrická síť) ve vlastnictví E.ON Distribuce, a.s.

Toto vyjádření slouží pro potřeby řádného umístění, výstavby a užívání stavby a je vyjádřením pro územní a stavební řízení.

Předložili jste nám žádost o vyjádření ke stavbě a činnosti v ochranném pásmu:

Nadzemní vedení VN
Distribuční trafostanice VN/NN
Podzemní vedení NN
Nadzemní vedení NN

Jedná se o akci: „II/112 Křelovice - propustek ev.č. 112 -“. K zásahům do ochranného pásma dochází v místě stavby, katastrální území, parc. č.: KÚ Křelovice u Pelhřimova (675652), žadatelem vyznačené zájmové území.

Souhlasíme s provedením výše uvedené akce v ochranném pásmu zařízení distribuční soustavy při splnění těchto podmínek:

- 1) Celá akce bude koordinována se stavbou č. 1040005952 „Křelovice, č.p. 50-54 – obnova NN“.
- 2) V ochranných pásmech (dále jen OP) zařízení distribuční soustavy budou při realizaci uděleného souhlasu dodrženy podmínky dle § 46 odst. 8 zákona č. 458/2000 Sb., v platném znění, kde se konstatuje, že v OP těchto zařízení je zakázáno pod písmeny:
 - c) provádět činnosti, které by mohly ohrozit spolehlivost a bezpečnost provozu těchto zařízení nebo ohrozit život, zdraví či majetek osob

Sídlo společnosti:
F.A. Gerstnera 2151/6
České Budějovice 7
370 01 České Budějovice
Společnost je zapsána
v Obchodním rejstříku
vedeném Krajským soudem
v Českých Budějovicích,
oddíl B., vložka 1772
IČ: 280 85 400
DIČ: CZ28085400

- d) provádět činnosti, které by znemožňovaly nebo podstatně znesnadňovaly přístup k těmto zařízením.
- 3) Zakreslení trasy nadzemního i podzemního vedení vyskytujícího se v zájmovém území do všech vyhotovení prováděcí dokumentace a jeho vyznačení dobře viditelným způsobem přímo v terénu. Jedná se zejména o místa křížení či souběhu trasy vedení s trasou pohybu mechanizace, s trasou vedení výkopů a podobně tak, aby pracující na staveništi byli o hranicích ochranného pásma trvale informováni.
- 4) Objednání přesného vytýčení distribuční sítě (trasy kabelu) v terénu a to nejméně 14 dnů před zahájením prací v blízkosti podzemního kabelového vedení. V případě, že nebude možné trasu kabelu bezpečně určit pomocí vytyčovacího zařízení, je investor zemních prací povinen pro jednoznačné stanovení jeho polohy provést na určených místech a v nezbytném rozsahu ruční odkrytí kabelu podle pokynů zaměstnanců E.ON Distribuce, a.s. (dále jen ECD). **Vytýčení kabelů VN, NN zajistí Jaromír Kubů, tel.: 56531-4420, email: jaromir.kubu@eon.cz.**
- 5) Provádění zemních prací v ochranném pásmu kabelu výhradně klasickým ručním náradím bez použití jakýchkoli mechanismů s nejvyšší opatrností, nebude-li provozovatelem zařízení stanoveno jinak.
- 6) Vhodné zabezpečení obnaženého kabelu (podložení, vyvěšení, ...), aby nedošlo k jeho poškození poruchou nebo nepovolanou osobou a označení výstražnými tabulkami, bude provedeno podle pokynů pracovníka ECD. Další podmínky pro zabezpečení našeho zařízení si vyhradujeme při vytýčení nebo po jeho odkrytí.
- 7) Vyřešení způsobu provedení souběhů a křížení výše zmíněné akce s rozvodným zařízením musí odpovídat příslušným ČSN.
- 8) Přizvání zástupce ECD ke kontrole křížovek a souběhů před záhozem výkopu. O kontrole bude proveden zápis do montážního nebo stavebního deníku. Při nedodržení této podmínky, budou poruchy vzniklé na zařízení odstraňovány na náklady investora stavby.
- 9) Po dokončení musí stavba z pohledu ochrany před provozními a poruchovými vlivy distribuční soustavy odpovídat příslušným normám, zejména PNE 33 3301, PNE 33 3302, PNE 34 1050, ČSN EN 50 341-1, PNE 33 0000-1, ČSN EN 50 522, ČSN EN 61 936-1.
- 10) Po dokončení stavby a činnosti připomínáme, že v OP zařízení je dále zakázáno:
- a) zřizovat bez souhlasu vlastníka těchto zařízení stavby či umisťovat konstrukce a jiná podobná zařízení, jakož i uskladňovat hořlavé a výbušné látky
 - b) provádět bez souhlasu jeho vlastníka zemní práce
 - c) u nadzemního vedení nechávat růst porosty nad výšku 3 m

- ### Kontakty správců zařízení:

Regionální správa, David Hodač, tel.: 56531-4413, email: david.hodac@eon.cz

S přátelským pozdravem

E.ON Distribuce, a.s.

KA

173

**VYJÁDŘENÍ O EXISTENCI SÍTĚ ELEKTRONICKÝCH KOMUNIKACÍ
společnosti Česká telekomunikační infrastruktura a.s.
(„Vyjádření“)**

**A VŠEOBECNÉ PODMÍNKY OCHRANY SÍTĚ ELEKTRONICKÝCH KOMUNIKACÍ
společnosti Česká telekomunikační infrastruktura a.s.
(„Všeobecné podmínky ochrany SEK“)**

toto Vyjádření a Všeobecné podmínky ochrany SEK je vydané dle ustanovení § 101 zákona č. 127/2005 Sb., o elektronických komunikacích a o změně některých souvisejících zákonů, v účinném znění („**Zákon o elektronických komunikacích**“), a dle ustanovení § 161 zákona č. 183/2006 Sb., o územním plánování a stavebním řádu, v účinném znění („**Stavební zákon**“), a dle příslušných ustanovení zákona č. 89/2012 Sb., občanský zákoník, v účinném znění („**Občanský zákoník**“)

Číslo jednací: 782950/19

Číslo žádosti: 0119 601 847 („Žádost“)

Název akce („Stavba“)	II/112 Křelovice ? propustek ev.č. 112 ? 219P	
Důvod vydání Vyjádření („Důvod vyjádření“)	Společné územní a stavební řízení	
Žadatel	DIPONT s.r.o.	
Stavebník	DIPONT s.r.o.	
Zájmové území	Okres	Pelhřimov
	Obec	Křelovice
	Kat. území / č. parcely	Křelovice u Pelhřimova
Platnost Vyjádření	5. 11. 2021 („Den konce platnosti Vyjádření“)	

Žadatel Žádostí určil a vyznačil Zájmové území, jakož i určil Důvod Vyjádření.

Na základě určení a vyznačení Zájmového území Žadatelem a na základě určení Důvodu Vyjádření vydává společnost Česká telekomunikační infrastruktura a.s. následující Vyjádření:

Dojde ke střetu se sítí elektronických komunikací (dále jen „SEK“) společnosti **Česká telekomunikační infrastruktura a.s.**

- (I) Na Žadatelem určeném a vyznačeném Zájmovém území se vyskytuje SEK společnosti Česká telekomunikační infrastruktura a.s.;
- (II) Společnost Česká telekomunikační infrastruktura a.s. **za podmínky splnění bodu (III)** tohoto Vyjádření **souhlasí**, aby Stavebník a/nebo Žadatel, je-li Stavebníkem v Zájmovém území vyznačeném v Žádosti, provedl Stavbu a/nebo činnosti povolené příslušným správním rozhodnutím vydaným dle Stavebního zákona;
- (III) Stavebník a/nebo Žadatel, je-li Stavebníkem, je povinen
 - (i) dodržet tyto níže uvedené podmínky, které byly stanovené POS, tak jak je tento označen ve Všeobecných podmínkách ochrany SEK

Číslo jednací: 782950/19

Číslo žádosti: 0119 601 847

- Stavba je podmíněna překládkou PVSEK. Jedná se o přeložení kabelové trasy mimo obrubníky případně komunikaci, parkovací stání, o upravení kabelové trasy v místě rekonstruovaného propustku. Pro stavebníka je výhodné, aby trasa přeložky SEK byla součástí územního rozhodnutí stavby, která ji vyvolala. Na vedení SEK umístěné na nemovitosti se vztahuje § 104, případně § 147 zákona č.127/2005 Sb., o elektronických komunikacích. Náklady spojené s vynucenou překládkou na úrovni stávajícího technického řešení a zřízením nového věcného břemene SEK hradí ten, kdo překládku vyvolal. Přeložení trasy SEK zajistí její vlastník, společnost CETIN, a. s. Překládka bude provedena dle projektové dokumentace odsouhlasené provozovatelem sítě CETIN, a.s. Realizace je podmíněna uzavřením smlouvy o provedení vynucené překládky, nejpozději před vydáním stavebního povolení nebo jiného rozhodnutí. Bližší informace ke smlouvě (např. vyhotovení cenového a technického návrhu překládky apod.) podá pan Baránek Milan (mob. 602 760 320, e-mail: milan.baranek@cetin). Všechna křížení pod trasou PVSEK. Dodržet ČSN 73 6005. Ve vzdálenosti blíže než 1 m nepoužívat mechanizaci. Nesouhlasíme s odkrýváním kabelové trasy z důvodu pokládky IS (vyjma křížení). Nutná kontrola před záhozem (mob. 602 428 844, 602 145 836). Až po provedení kontroly a pořízení zápisu je možné výkop zahrnout. Stavebník písemně oznámí na místně příslušné pracoviště Střediska ochrany sítě Brno termín zahájení prací.
 - V místech spojek a odbočení kabelové trasy nezřizujte souvislé pojízdné plochy.
 - Nad kabelovou trasou neukládejte podélně obrubníky, ani jejich betonový základ.; a
 - (ii) řídit se Všeobecnými podmínkami ochrany SEK, které jsou nedílnou součástí Vyjádření;
 - (IV) Pro případ, že bude nezbytné přeložení SEK, zajistí vždy takové přeložení SEK její vlastník, společnost Česká telekomunikační infrastruktura a.s. Stavebník, který vyvolal překládku SEK je dle ustanovení § 104 odst. 17 Zákona o elektronických komunikacích povinen uhradit společnosti Česká telekomunikační infrastruktura a.s. veškeré náklady na nezbytné úpravy dotčeného úseku SEK, a to na úrovni stávajícího technického řešení;
 - (V) Pro účely přeložení SEK dle bodu (IV) tohoto Vyjádření je Stavebník povinen uzavřít se společností Česká telekomunikační infrastruktura a.s. Smlouvu o realizaci překládky SEK.
- Vyjádření je platné pouze pro Zájmové území určené a vyznačené Žadatelem, jakož i pro Důvod Vyjádření stanovený a určený Žadatelem v Žádosti.

Vyjádření pozbývá platnosti i) v Den konce platnosti Vyjádření, ii) změnou rozsahu Zájmového území či změnou Důvodu Vyjádření uvedeného v Žádosti a/nebo iii) jakýmkoliv porušením kterékoliv povinnosti stanovené Všeobecnými podmínkami ochrany SEK, to vše v závislosti na tom, která ze skutečností rozhodná pro pozbytí platnosti Vyjádření nastane nejdříve.

Společnost Česká telekomunikační infrastruktura a.s. vydáním tohoto Vyjádření poskytla Žadateli pro Žadatelem určené a vyznačené Zájmové území veškeré informace o SEK dostupné společnosti Česká telekomunikační infrastruktura a.s. ke dni podání Žádosti.

Ze strany společnosti Česká telekomunikační infrastruktura a.s. může v některých případech docházet ke zpracování Vašich osobních údajů. Ke zpracování Vašich osobních údajů dochází vždy v souladu s platnými právními předpisy. Konkrétní zásady a podmínky zpracování osobních údajů společnosti Česká telekomunikační infrastruktura a.s. jsou dostupné na <https://www.cetin.cz/zasady-ochrany-osobnich-udaju>.

V případě dotazů k Vyjádření kontaktujte prosím asistenční linku 238 461 111.

Přílohami Vyjádření jsou:

- *Všeobecné podmínky ochrany SEK*
- *Informace k vytýčení SEK ve vlastnictví společnosti Česká telekomunikační infrastruktura a.s.*
- *Situační výkres (obsahuje Zájmové území určené a vyznačené Žadatelem a výřezy účelové mapy SEK)*

Číslo jednací: 782950/19

Číslo žádosti: 0119 601 847

Vyjádření vydala společnost **Česká telekomunikační infrastruktura a.s.** dne: 5. 11. 2019.


Česká telekomunikační infrastruktura a.s.
Olšanská 2681/6
130 00 Praha 3
DIČ: CZ04084063


VŠEOBECNÉ PODMÍNKY OCHRANY SÍTĚ ELEKTRONICKÝCH KOMUNIKACÍ společnosti Česká telekomunikační infrastruktura a.s.

1. PLATNOST VŠEOBECNÝCH PODMÍNEK

- i) Tyto Všeobecné podmínky ochrany sítě elektronických komunikací (dále jen „**VPOSEK**“) tvoří součást Vyjádření (jak je tento pojem definován níže v článku 2 VPOSEK).
- ii) V případě rozporu mezi Vyjádřením a těmito VPOSEK mají přednost ustanovení Vyjádření, pokud není těmito VPOSEK stanoveno jinak.

2. DEFINICE

Níže uvedené termíny, jsou-li použity v těchto VPOSEK a uvozeny velkým písmenem, mají následující význam, není-li těmito VPOSEK a/nebo Příslušnými požadavky stanoveno výslovně jinak:

„**CETIN**“ znamená Česká telekomunikační infrastruktura a.s. se sídlem Olšanská 2681/6, Praha 3 PSČ 130 00, IČO: 04084063, zapsaná v obchodním rejstříku vedeném Městským soudem v Praze pod spz. B 20623;

„**Den**“ je kalendářní den;

„**Kabelovod**“ podzemní zařízení sestávající se z tělesa Kabelovodu a kabelových komor, sloužící k zatahování kabelů a ochranných trubek;

„**Občanský zákoník**“ znamená zákon č. 89/2012 Sb., občanský zákoník, v účinném znění;

„**POS**“ je zaměstnanec společnosti CETIN, pověřený ochranou sítě, Eva Pyroutková, tel.: 602 428 844, e-mail: eva.pyroutkova@cetin.cz;

„**Pracovní den**“ znamená Den, kromě soboty, neděle, a státních svátků a ostatních svátků ve smyslu zákona č. 245/2000 Sb., o státních svátcích, o významných dnech a o dnech pracovního klidu, v účinném znění;

„**Příslušné požadavky**“ znamená jakýkoli a každý příslušný právní předpis, vč. technických norem, nebo normativní právní akt veřejné správy či samosprávy, nebo jakékoli rozhodnutí, povolení, souhlas nebo licenc, včetně podmínek, které s ním souvisí;

„**Překládka**“ je stavba spočívající ve změně trasy vedení SEK ve vlastnictví CETIN nebo přemístění zařízení SEK ve vlastnictví CETIN; Stavebník, který Překládku vyvolal, je dle ustanovení § 104 odst. 17 Zákona o elektronických komunikacích povinen uhradit společnosti CETIN veškeré náklady na nezbytné úpravy dotčeného úseku SEK, a to na úrovni stávajícího technického řešení;

„**SEK**“ je síť elektronických komunikací ve vlastnictví CETIN;

„**Stavba**“ je stavba a/nebo činnosti ve vztahu, k níž bylo vydáno Vyjádření, a je prováděna Stavebníkem a/nebo Žadatelem v souladu s Příslušnými požadavky, povolená příslušným správním rozhodnutím vydaným dle Stavebního zákona;

„**Stavebník**“ je osoba takto označená ve Vyjádření;

„**Stavební zákon**“ je zákon č. 183/2006 Sb., o územním plánování a stavebním řádu, v účinném znění;

„**Vyjádření**“ je vyjádření o existenci sítě elektronických komunikací vydané společností CETIN dne 5. 11. 2019 pod č.j 782950/19;

„**Zájmové území**“ je území označené Žadatelem a/nebo Stavebníkem v Žádosti;

„**Situační výkres**“ je výkres, který je přílohou Vyjádření a obsahuje Zájmové území určené a vyznačené Žadatelem v Žádosti a výřezy účelové mapy SEK;

„**Zákon o elektronických komunikacích**“ je zákon č. 127/2005 Sb., o elektronických komunikacích a o změně některých souvisejících zákonů, v účinném znění;

„**Žadatel**“ je osoba takto označená ve Vyjádření.

„**Žádost**“ je žádost, kterou Žadatel a/nebo Stavebník požádal CETIN o vydání Vyjádření.

3. PLATNOST A ÚČINNOST VPOSEK

Tyto VPOSEK jsou platné a účinné dnem odeslání Vyjádření na i) adresu elektronické pošty Stavebníka a/nebo Žadatele uvedenou v Žádosti nebo ii) adresu pro doručení prostřednictvím poštovní přepravy uvedenou Stavebníkem a/nebo Žadatelem v Žádosti.

4. OBECNÁ PRÁVA A POVINNOSTI STAVEBNÍKA A/NEBO ŽADATELE

- (i) Stavebník, Žadatel je výslovně srozuměn s tím, že SEK je veřejné prospěšným zařízením, byla zřízena ve veřejném zájmu a je chráněna Příslušnými požadavky.
- (ii) SEK je chráněna ochranným pásmem, jehož rozsah je stanoven (a) ustanovením § 102 Zákona o elektronických komunikacích a/nebo (b) právními předpisy účinnými před Zákonom o elektronických komunikacích, není-li Příslušnými požadavky stanoveno jinak.
- (iii) Stavebník, Žadatel nebo jím pověřená třetí osoba, je povinen při provádění Stavby nebo jiných prací, při odstraňování havárií a projektování staveb, řídit se Příslušnými požadavky, správnou praxí v oboru stavebnictví a technologickými postupy a je povinen učinit veškerá nezbytná opatření vyžadovaná Příslušnými požadavky k ochraně SEK před poškozením. Povinnosti dle tohoto odstavce má Stavebník rovněž ve vztahu k SEK, které se nachází mimo Zájmové území.
- (iv) Při zjištění jakéhokoli rozporu mezi údaji v Situačním výkresu, který je přílohou Vyjádření a skutečným stavem, je Stavebník a/nebo Žadatel povinen bez zbytečného odkladu, nejpozději Den následující po zjištění takové skutečnosti, zjištěný rozpor oznámit POS.
- (v) Stavebník, Žadatel nebo jím pověřená třetí osoba, je povinen každé poškození či krádež SEK bezodkladně, nejpozději Den následující po zjištění takové skutečnosti, oznámit takovou skutečnost dohledovému centru společnosti CETIN na telefonní číslo +420 238 464 190.
- (vi) Bude-li Stavebník, Žadatel nebo jím pověřená třetí osoba na společnosti CETIN požadovat, aby se jako účastník správního řízení, pro jehož účely bylo toto Vyjádření vydáno, vzdala práva na odvolání proti rozhodnutí vydanému ve správním řízení, je oprávněn kontaktovat POS.

5. POVINNOSTI STAVEBNÍKA PŘI PŘÍPRAVĚ STAVBY

- (i) Při projektování Stavby je Stavebník povinen zajistit, aby projektová dokumentace Stavby (i) zohledňovala veškeré požadavky na ochranu SEK vyplývající z Příslušných požadavků, zejména ze Zákona o elektronických komunikacích a Stavebního zákona, (ii) respektovala správnou praxi v oboru stavebnictví a technologické postupy a (iii) umožňovala, aby i po provedení a umístění Stavby dle takové projektové dokumentace byla společnost CETIN, jako vlastník SEK schopna bez jakýkoliv omezení a překážek provozovat SEK, provádět údržbu a opravy SEK.
- (ii) Nebude-li možné projektovou dokumentací zajistit některý, byť i jeden z požadavků dle předchozího odstavce (i) a/nebo umístění Stavby by mohlo způsobit, že nebude naplněn některý, byť i jeden z požadavků dle předchozího odstavce (i), vyvolá Stavebník Překládku.
- (iii) Při projektování Stavby, která se nachází nebo je u ní zamýšlena, že se bude nacházet v ochranném pásmu radiových tras společnosti CETIN a překračuje výšku 15 m nad zemským povrchem, a to včetně dočasných objektů zařízení staveníště (jeřáby, konstrukce, atd.) je Stavebník povinen písemně kontaktovat POS za účelem získání konkrétního stanoviska a podmínek k ochraně radiových tras společnosti CETIN a pro určení, zda Stavba vyvolá Překládku. Ochranné pásmo radiových tras v šíři 50m je zakresleno do situačního výkresu, který je součástí tohoto Vyjádření.

VŠEOBECNÉ PODMÍNKY OCHRANY SÍTĚ ELEKTRONICKÝCH KOMUNIKACÍ společnosti Česká telekomunikační infrastruktura a.s.

- (iv) Pokud se v Zájmovém území nachází podzemní silové vedení (NN) ve vlastnictví společnosti CETIN, je Stavebník povinen ve vztahu k projektové dokumentaci zajistit totéž, co je uvedeno pod písm (i) tohoto článku 5, přičemž platí, že Stavebník vyvolá Překládku v případech uvedených pod písm (ii) tohoto článku 5.
- (v) Stavebník je povinen při projektování Stavby, která je stavbou (a) zařízení silových elektrických sítí (VN, VVN a ZVVN) a/nebo (b) trakčních vedení, provést výpočet či posouzení rušivých vlivů na SEK, zpracovat ochranná opatření, to vše dle a v souladu s Příslušnými požadavky. Stavebník je povinen nejpozději třicet (30) Dnů před podáním žádosti o vydání příslušného správního rozhodnutí k umístění Stavby dle Stavebního zákona předat POS výpočet či posouzení rušivých vlivů na SEK a zpracovaná ochranná opatření.
- (vi) Je-li Stavba v souběhu s Kabelovodem, nebo Kabelovod kříží, je Stavebník povinen nejpozději ke Dni, ke kterému započne se zpracováním projektové dokumentace ke Stavbě, oznámit POS a projednat s POS (a) veškeré případy, kdy trajektorie podvrtní a protlačí budou vedeny ve vzdálenosti menší, než je 1,5 m od Kabelovodu a (b) jakékoliv výkopové práce, které budou nebo by mohly být vedeny v úrovni či pod úrovní Kabelovodu nebo kabelové komory.
- (vii) Je-li Stavba umístěna nebo má být umístěna v blízkosti Kabelovodu, ve vzdálenosti menší, než jsou 2 m nebo kříží-li Stavba Kabelovod ve vzdálenosti menší, než je 0,5 m nad nebo kdekoliv pod Kabelovodem, je Stavebník povinen předložit POS k posouzení zakreslení Stavby v příčných řezech, přičemž do příčného řezu je Stavebník rovněž povinen zakreslit profil kabelové komory.
- 6. POVINNOSTI STAVEBNÍKA PŘI PROVÁDĚNÍ STAVBY**
- (i) Stavebník je před započítím jakýchkoliv zemních prací ve vztahu ke Stavbě povinen vytyčit trasu SEK na terénu dle Příslušných požadavků a dle Stavebního zákona. S vytyčenou trasou SEK je Stavebník povinen seznámit všechny osoby, které budou anebo by mohly zemní práce ve vztahu ke Stavbě provádět. V případě porušení této povinnosti bude Stavebník odpovědný společnosti CETIN za náklady a škody, které porušením této povinnosti společnosti CETIN vzniknou a je povinen je společnosti CETIN uhradit.
- (ii) Pět (5) Pracovních dnů před započítím jakýchkoliv prací ve vztahu ke Stavbě je Stavebník povinen oznámit společnosti CETIN, že zahájí práce či činnosti ve vztahu ke Stavbě. Písemné oznámení dle předchozí věty zašle Stavebník na adresu elektronické pošty POS a bude obsahovat minimálně číslo jednací Vyjádření a kontaktní údaje Stavebníka.
- (iii) Stavebník je povinen zabezpečit a zajistit SEK proti mechanickému poškození, a to zpravidla dočasným umístěním silničních betonových panelů nad kabelovou trasou SEK. Do doby, než je zajištěna a zabezpečena ochrana SEK proti mechanickému poškození, není Stavebník oprávněn přejíždět vozidly nebo stavební mechanizací kabelovou trasu SEK. Při přepravě vysokých nákladů nebo při projíždění stroji, vozidly či mechanizací pod nadzemním vedením SEK je Stavebník povinen prověřit, zda výška nadzemního vedení SEK je dostatečná a umožňuje spolehlivý a bezpečný způsob přepravy nákladu či průjezdu strojů, vozidel či mechanizace.
- (iv) Při provádění zemních prací v blízkosti SEK je Stavebník povinen postupovat tak, aby nedošlo ke změně hloubky uložení nebo prostorového uspořádání SEK. V místech, kde SEK vystupuje ze země do budovy, rozváděče, na sloup apod. je Stavebník povinen vykonávat zemní práce se zvýšenou mírou opatrnosti, výkopové práce v blízkosti sloupů nadzemního vedení SEK je Stavebník povinen provádět v takové vzdálenosti od sloupu nadzemního vedení SEK, která je dostatečná k tomu, aby nedošlo nebo nemohlo dojít k narušení stability sloupu nadzemního vedení SEK. Stavebník je povinen zajistit, aby jakoukoliv jeho činností nedošlo bez souhlasu a vědomí společnosti CETIN (a) ke změně nivelety terénu, a/nebo (b) k výsadbě trvalých porostů, a/nebo (c) ke změně rozsahu a změně konstrukce zpevněných ploch. Pokud došlo k odkrytí SEK, je Stavebník povinen SEK po celou dobu odkrytí náležitě zabezpečit proti provedení, poškození a odcizení.
- (v) Zjistí-li Stavebník kdykoliv během provádění prací ve vztahu ke Stavbě jakýkoliv rozpor mezi údaji v projektové dokumentaci a skutečností, je povinen bezodkladně přerušit práce a oznámit zjištěný rozpor na adresu elektronické pošty POS. Stavebník není oprávněn pokračovat v pracích ve vztahu ke Stavbě do doby, než získá písemný souhlas POS s pokračováním prací.
- (vi) Stavebník není bez předchozího písemného souhlasu společnosti CETIN oprávněn manipulovat s kryty kabelových komor, jakkoliv zakrývat vstupy do kabelových komor, a to ani dočasně, vstupovat do kabelových komor, jakkoliv manipulovat s případně odkrytými prvky SEK či s jakýmkoliv jiným zařízením se SEK souvisejícím. Rovněž bez předchozího písemného souhlasu společnosti CETIN není Stavebník oprávněn umístit nad trasou Kabelovodu jakoukoliv jinou síť technické infrastruktury v podélném směru.
- (vii) Byla-li v souladu s Vyjádřením a těmito VPOSEK odkryta SEK je Stavebník povinen tři (3) Pracovní dny před zakrytím SEK písemně oznámit POS zakrytí SEK a vyzvat ho ke kontrole před zakrytím. Oznámení Stavebníka dle předchozí věty musí obsahovat minimálně předpokládaný Den zakrytí, číslo jednací Vyjádření a kontaktní údaje Stavebníka. Stavebník není oprávněn provést zakrytí do doby, než získá písemný souhlas POS se zakrytím.
- 7. ROZHODNÉ PRÁVO**
- Vyjádření a VPOSEK se řídí českým právem, zejména Občanským zákoníkem, Zákonem o elektronických komunikacích a Stavebním zákonem. Veškeré spory z Vyjádření či VPOSEK vyplývající budou s konečnou platností řešeny u příslušného soudu České republiky.
- 8. PÍSEMNÝ STYK**
- Písemným stykem či pojmem „písemně“ se pro účely Vyjádření a VPOSEK rozumí předání zpráv jedním z těchto způsobů:
- v listinné podobě;
 - e-mailovou zprávou s uznávaným elektronickým podpisem dle zák. č. 297/2016 Sb., o službách vytvářejících důvěru pro elektronické transakce, v účinném znění; a/nebo e-mailovou zprávou zaslanou na adresu POS.
- 9. ZÁVĚREČNÁ USTANOVENÍ**
- (i) Stavebník, Žadatel nebo jím pověřená třetí osoba je počinaje Dnem převzetí Vyjádření povinen užít informace a data uvedená ve Vyjádření pouze a výhradně k účelu, pro který mu byla tato poskytnuta. Stavebník, Žadatel nebo jím pověřená třetí osoba není oprávněn informace a data rozmnožovat, rozšiřovat, pronajímat, půjčovat či jinak umožnit jejich užívání třetí osobou bez předchozího písemného souhlasu společnosti CETIN.
- (ii) Pro případ porušení kterékoliv z povinností Stavebníka, Žadatele nebo jím pověřené třetí osoby, založené Vyjádřením /nebo těmito VPOSEK je Stavebník, Žadatel či jím pověřená třetí osoba odpovědný za veškeré náklady a škody, které společnosti CETIN vzniknou porušením povinnosti Stavebníka, Žadatele nebo jím pověřené třetí osoby.

Číslo jednací: 782950/19

Číslo žádosti: 0119 601 847

Informace k vytyčení *SEK*

V případě požadavku na vytyčení *SEK* ve vlastnictví společnosti *CETIN* se, prosím, obraťte na společnosti uvedené níže:

Česká telekomunikační infrastruktura a.s. - středisko Morava jih

se sídlem: Olšanská 2681/6, Praha 3, PSČ 13000

IČ: 04084063

DIČ: CZ04084063

kontakt: tel: 238465229 obslužná doba po-pa 7 - 15 hod

TEMO-TELEKOMUNIKACE, a.s. - výhradní dodavatel společnosti Česká telekomunikační infrastruktura

se sídlem: U Záběhlického zámku 233/15, 106 00 Praha 10

IČ: 25740253

DIČ: CZ25740253

kontakt: Pavel Drdla, mobil: 725871746, e-mail: pavel.drdla@temo.cz

Klíma Jiří, mobil: 602450093, e-mail: jiri.klima@temo.cz

CONTENT, s.r.o.

se sídlem: Karlov 1246, 594 01 Velké Meziříčí, pobočka: Okružní 28/18, 591 01 Žďár nad Sázavou

IČ: 63492164

DIČ: CZ63492164

kontakt: Martin Kalina, tel/fax: 566521721, mobil: 777702117, e-mail: kalina@content-vm.cz,
vytycenisiti@seznam.cz

ELTER, s.r.o.

se sídlem: Straněnská 1149, 539 01 Hlinsko

IČ: 49814419

DIČ: CZ49814419

kontakt: tel.: 469312100, mobil: 731115925, e-mail: elter.hlinsko@xaz.cz

Havel Stanislav, mobil: 736778264, Chadima Zdeněk, mobil: 731115933

GIS-STAVINVEX, a.s.

se sídlem: Pražská 1156, Pelhřimov

IČ: 25163558

DIČ: CZ25163558

kontakt: Petr Novák, mobil: 737 286 334, tel/fax: 596 541 102, e-mail: ostrava@gis-stavinvox.cz

Chadima Zdeněk

se sídlem: Máchova 257, 539 73 Skuteč

IČ: 01222163

DIČ:

kontakt: Zdeněk Chadima, tel: 731115933, e-mail: z.chadima@tiscali.cz

Jiří Novotný, Montáž, údržba a servis tel.sítí - okr. Třebíč, Znojmo

se sídlem: Akad. Práta 524, 675 55 Hrotovice, okr. Třebíč

IČ: 72377259

DIČ:

kontakt: Jiří Novotný, tel.: 568860888, mobil: 777318588, e-mail: novotny.hrotovice@seznam.cz

Josef Joura

se sídlem: Okřešice 53, okres Třebíč, 674 01

IČ: 88282091

DIČ: CZ6312180820

kontakt: Josef Joura, mobil: 602578674, e-mail: josefjoura@seznam.cz

Karel Horský

se sídlem: Poličská 877/36, 568 02 Svitavy - Předměstí

IČ: 01377841

DIČ:

kontakt: Karel Horský, mobil: 602 483 023, e-mail: k.horsky.sy@gmail.com

Číslo jednací: 782950/19

Číslo žádosti: 0119 601 847

K+K ELTEC, s.r.o.

se sídlem: Smetanova 997, 517 41 Kostelec nad Orlicí

IČ: 25277308

DIČ: CZ25277308

kontakt: Radovan Krsek, mobil: 603486395, e-mail: krsek@eltec.cz

PELMONT s.r.o

se sídlem: Vlášnická 1111, 393 01 Pelhřimov

IČ: 25172786

DIČ: CZ25172786

kontakt: Karel Pichl, tel.: 565325325, fax: 565333565, mobil: 602227227, e-mail: pelmont@pelmont.cz

Radim Zabloudil

se sídlem: Tábor 2356/28a, 602 00 Brno - Žabovřesky

IČ: 74899589

DIČ: CZ6210151585

kontakt: Radim Zabloudil, mobil: 602760276, e-mail: radim.zabloudil@seznam.cz

STAVAK spol. s r.o.

se sídlem: Žižkova 832, 580 01 Havlíčkův Brod

IČ: 15058786

DIČ: CZ15058786

kontakt: Jan Dostál, tel.: 569429309, mobil: 602482982, e-mail: dostal@stavak.cz

TELEPROG s.r.o.,

se sídlem: Znojemská 4665/78a, 586 01 Jihlava

IČ: 60721197

DIČ: CZ60721197

kontakt: Luboš Štěpnička, tel.: 567322089, fax: 567161319, mobil: 602782898, e-mail: stepnicka@teleprog.cz

Vegacom, a.s.

se sídlem: Rantířov 20, (Areál Agropodnik), 588 41 Vyskytná nad Jihlavou

IČ: 25788680

DIČ: CZ25788680

kontakt: Martin Pečar, mobil: 603855658, e-mail: pecar@vegacom.cz
Zdeněk Plšek, mobil: 605232401, e-mail: plsek@vegacom.cz

**VYJÁDŘENÍ O EXISTENCI SÍTĚ ELEKTRONICKÝCH KOMUNIKACÍ
společnosti Česká telekomunikační infrastruktura a.s.
(„Vyjádření“)**

**A VŠEOBECNÉ PODMÍNKY OCHRANY SÍTĚ ELEKTRONICKÝCH KOMUNIKACÍ
společnosti Česká telekomunikační infrastruktura a.s.
(„Všeobecné podmínky ochrany SEK“)**

toto Vyjádření a Všeobecné podmínky ochrany SEK je vydané dle ustanovení § 101 zákona č. 127/2005 Sb., o elektronických komunikacích a o změně některých souvisejících zákonů, v účinném znění („**Zákon o elektronických komunikacích**“), a dle ustanovení § 161 zákona č. 183/2006 Sb., o územním plánování a stavebním řádu, v účinném znění („**Stavební zákon**“), a dle příslušných ustanovení zákona č. 89/2012 Sb., občanský zákoník, v účinném znění („**Občanský zákoník**“)

Číslo jednací: 782950/19

Číslo žádosti: 0119 601 847 („Žádost“)

Název akce („Stavba“)	II/112 Křelovice ? propustek ev.č. 112 ? 219P	
Důvod vydání Vyjádření („Důvod vyjádření“)	Společné územní a stavební řízení	
Žadatel	DIPONT s.r.o.	
Stavebník	DIPONT s.r.o.	
Zájmové území	Okres	Pelhřimov
	Obec	Křelovice
	Kat. území / č. parcely	Křelovice u Pelhřimova
Platnost Vyjádření	5. 11. 2021 („Den konce platnosti Vyjádření“)	

Žadatel Žádostí určil a vyznačil Zájmové území, jakož i určil Důvod Vyjádření.

Na základě určení a vyznačení Zájmového území Žadatelem a na základě určení Důvodu Vyjádření vydává společnost Česká telekomunikační infrastruktura a.s. následující Vyjádření:

Dojde ke střetu se sítí elektronických komunikací (dále jen „SEK“) společnosti **Česká telekomunikační infrastruktura a.s.**

- (I) Na Žadatelem určeném a vyznačeném Zájmovém území se vyskytuje SEK společnosti Česká telekomunikační infrastruktura a.s.;
- (II) Společnost Česká telekomunikační infrastruktura a.s. **za podmínky splnění bodu (III)** tohoto Vyjádření **souhlasí**, aby Stavebník a/nebo Žadatel, je-li Stavebníkem v Zájmovém území vyznačeném v Žádosti, provedl Stavbu a/nebo činnosti povolené příslušným správním rozhodnutím vydaným dle Stavebního zákona;
- (III) Stavebník a/nebo Žadatel, je-li Stavebníkem, je povinen
 - (i) dodržet tyto níže uvedené podmínky, které byly stanovené POS, tak jak je tento označen ve Všeobecných podmínkách ochrany SEK

Číslo jednací: 782950/19

Číslo žádosti: 0119 601 847

- Stavba je podmíněna překládkou PVSEK. Jedná se o přeložení kabelové trasy mimo obrubníky případně komunikaci, parkovací stání, o upravení kabelové trasy v místě rekonstruovaného propustku. Pro stavebníka je výhodné, aby trasa přeložky SEK byla součástí územního rozhodnutí stavby, která ji vyvolala. Na vedení SEK umístěné na nemovitosti se vztahuje § 104, případně § 147 zákona č.127/2005 Sb., o elektronických komunikacích. Náklady spojené s vynucenou překládkou na úrovni stávajícího technického řešení a zřízením nového věcného břemene SEK hradí ten, kdo překládku vyvolal. Přeložení trasy SEK zajistí její vlastník, společnost CETIN, a. s. Překládka bude provedena dle projektové dokumentace odsouhlasené provozovatelem sítě CETIN, a.s. Realizace je podmíněna uzavřením smlouvy o provedení vynucené překládky, nejpozději před vydáním stavebního povolení nebo jiného rozhodnutí. Bližší informace ke smlouvě (např. vyhotovení cenového a technického návrhu překládky apod.) podá pan Baránek Milan (mob. 602 760 320, e-mail: milan.baranek@cetin). Všechna křížení pod trasou PVSEK. Dodržet ČSN 73 6005. Ve vzdálenosti blíže než 1 m nepoužívat mechanizaci. Nesouhlasíme s odkrýváním kabelové trasy z důvodu pokládky IS (vyjma křížení). Nutná kontrola před záhozem (mob. 602 428 844, 602 145 836). Až po provedení kontroly a pořízení zápisu je možné výkop zahrnout. Stavebník písemně oznámí na místně příslušné pracoviště Střediska ochrany sítě Brno termín zahájení prací.
 - V místech spojek a odbočení kabelové trasy nezřizujte souvislé pojízdné plochy.
 - Nad kabelovou trasou neukládejte podélně obrubníky, ani jejich betonový základ.; a
 - (ii) řídit se Všeobecnými podmínkami ochrany SEK, které jsou nedílnou součástí Vyjádření;
 - (IV) Pro případ, že bude nezbytné přeložení SEK, zajistí vždy takové přeložení SEK její vlastník, společnost Česká telekomunikační infrastruktura a.s. Stavebník, který vyvolal překládku SEK je dle ustanovení § 104 odst. 17 Zákona o elektronických komunikacích povinen uhradit společnosti Česká telekomunikační infrastruktura a.s. veškeré náklady na nezbytné úpravy dotčeného úseku SEK, a to na úrovni stávajícího technického řešení;
 - (V) Pro účely přeložení SEK dle bodu (IV) tohoto Vyjádření je Stavebník povinen uzavřít se společností Česká telekomunikační infrastruktura a.s. Smlouvu o realizaci překládky SEK.
- Vyjádření je platné pouze pro Zájmové území určené a vyznačené Žadatelem, jakož i pro Důvod Vyjádření stanovený a určený Žadatelem v Žádosti.

Vyjádření pozbývá platnosti i) v Den konce platnosti Vyjádření, ii) změnou rozsahu Zájmového území či změnou Důvodu Vyjádření uvedeného v Žádosti a/nebo iii) jakýmkoliv porušením kterékoliv povinnosti stanovené Všeobecnými podmínkami ochrany SEK, to vše v závislosti na tom, která ze skutečností rozhodná pro pozbytí platnosti Vyjádření nastane nejdříve.

Společnost Česká telekomunikační infrastruktura a.s. vydáním tohoto Vyjádření poskytla Žadateli pro Žadatelem určené a vyznačené Zájmové území veškeré informace o SEK dostupné společnosti Česká telekomunikační infrastruktura a.s. ke dni podání Žádosti.

Ze strany společnosti Česká telekomunikační infrastruktura a.s. může v některých případech docházet ke zpracování Vašich osobních údajů. Ke zpracování Vašich osobních údajů dochází vždy v souladu s platnými právními předpisy. Konkrétní zásady a podmínky zpracování osobních údajů společnosti Česká telekomunikační infrastruktura a.s. jsou dostupné na <https://www.cetin.cz/zasady-ochrany-osobnich-udaju>.

V případě dotazů k Vyjádření kontaktujte prosím asistenční linku 238 461 111.

Přílohami Vyjádření jsou:

- *Všeobecné podmínky ochrany SEK*
- *Informace k vytýčení SEK ve vlastnictví společnosti Česká telekomunikační infrastruktura a.s.*
- *Situační výkres (obsahuje Zájmové území určené a vyznačené Žadatelem a výřezy účelové mapy SEK)*

Číslo jednací: 782950/19

Číslo žádosti: 0119 601 847

Vyjádření vydala společnost **Česká telekomunikační infrastruktura a.s.** dne: 5. 11. 2019.


Česká telekomunikační infrastruktura a.s.
Olšanská 2681/6
130 00 Praha 3
DIČ: CZ04084063


VŠEOBECNÉ PODMÍNKY OCHRANY SÍTĚ ELEKTRONICKÝCH KOMUNIKACÍ společnosti Česká telekomunikační infrastruktura a.s.

1. PLATNOST VŠEOBECNÝCH PODMÍNEK

- i) Tyto Všeobecné podmínky ochrany sítě elektronických komunikací (dále jen „**VPOSEK**“) tvoří součást Vyjádření (jak je tento pojem definován níže v článku 2 VPOSEK).
- ii) V případě rozporu mezi Vyjádřením a těmito VPOSEK mají přednost ustanovení Vyjádření, pokud není těmito VPOSEK stanoveno jinak.

2. DEFINICE

Níže uvedené termíny, jsou-li použity v těchto VPOSEK a uvozeny velkým písmenem, mají následující význam, není-li těmito VPOSEK a/nebo Příslušnými požadavky stanoveno výslovně jinak:

„**CETIN**“ znamená Česká telekomunikační infrastruktura a.s. se sídlem Olšanská 2681/6, Praha 3 PSČ 130 00, IČO: 04084063, zapsaná v obchodním rejstříku vedeném Městským soudem v Praze pod spz. B 20623;

„**Den**“ je kalendářní den;

„**Kabelovod**“ podzemní zařízení sestávající se z tělesa Kabelovodu a kabelových komor, sloužící k zatahování kabelů a ochranných trubek;

„**Občanský zákoník**“ znamená zákon č. 89/2012 Sb., občanský zákoník, v účinném znění;

„**POS**“ je zaměstnanec společnosti CETIN, pověřený ochranou sítě, Eva Pyroutková, tel.: 602 428 844, e-mail: eva.pyroutkova@cetin.cz;

„**Pracovní den**“ znamená Den, kromě soboty, neděle, a státních svátků a ostatních svátků ve smyslu zákona č. 245/2000 Sb., o státních svátcích, o významných dnech a o dnech pracovního klidu, v účinném znění;

„**Příslušné požadavky**“ znamená jakýkoli a každý příslušný právní předpis, vč. technických norem, nebo normativní právní akt veřejné správy či samosprávy, nebo jakékoli rozhodnutí, povolení, souhlas nebo licenc, včetně podmínek, které s ním souvisí;

„**Překládka**“ je stavba spočívající ve změně trasy vedení SEK ve vlastnictví CETIN nebo přemístění zařízení SEK ve vlastnictví CETIN; Stavebník, který Překládku vyvolal, je dle ustanovení § 104 odst. 17 Zákona o elektronických komunikacích povinen uhradit společnosti CETIN veškeré náklady na nezbytné úpravy dotčeného úseku SEK, a to na úrovni stávajícího technického řešení;

„**SEK**“ je síť elektronických komunikací ve vlastnictví CETIN;

„**Stavba**“ je stavba a/nebo činnosti ve vztahu, k níž bylo vydáno Vyjádření, a je prováděna Stavebníkem a/nebo Žadatelem v souladu s Příslušnými požadavky, povolená příslušným správním rozhodnutím vydaným dle Stavebního zákona;

„**Stavebník**“ je osoba takto označená ve Vyjádření;

„**Stavební zákon**“ je zákon č. 183/2006 Sb., o územním plánování a stavebním řádu, v účinném znění;

„**Vyjádření**“ je vyjádření o existenci sítě elektronických komunikací vydané společností CETIN dne 5. 11. 2019 pod č.j. 782950/19;

„**Zájmové území**“ je území označené Žadatelem a/nebo Stavebníkem v Žádosti;

„**Situační výkres**“ je výkres, který je přílohou Vyjádření a obsahuje Zájmové území určené a vyznačené Žadatelem v Žádosti a výřezy účelové mapy SEK;

„**Zákon o elektronických komunikacích**“ je zákon č. 127/2005 Sb., o elektronických komunikacích a o změně některých souvisejících zákonů, v účinném znění;

„**Žadatel**“ je osoba takto označená ve Vyjádření.

„**Žádost**“ je žádost, kterou Žadatel a/nebo Stavebník požádal CETIN o vydání Vyjádření.

3. PLATNOST A ÚČINNOST VPOSEK

Tyto VPOSEK jsou platné a účinné dnem odeslání Vyjádření na i) adresu elektronické pošty Stavebníka a/nebo Žadatele uvedenou v Žádosti nebo ii) adresu pro doručení prostřednictvím poštovní přepravy uvedenou Stavebníkem a/nebo Žadatelem v Žádosti.

4. OBECNÁ PRÁVA A POVINNOSTI STAVEBNÍKA A/NEBO ŽADATELE

- (i) Stavebník, Žadatel je výslovně srozuměn s tím, že SEK je veřejné prospěšným zařízením, byla zřízena ve veřejném zájmu a je chráněna Příslušnými požadavky.
- (ii) SEK je chráněna ochranným pásmem, jehož rozsah je stanoven (a) ustanovením § 102 Zákona o elektronických komunikacích a/nebo (b) právními předpisy účinnými před Zákonom o elektronických komunikacích, není-li Příslušnými požadavky stanoveno jinak.
- (iii) Stavebník, Žadatel nebo jím pověřená třetí osoba, je povinen při provádění Stavby nebo jiných prací, při odstraňování havárií a projektování staveb, řídit se Příslušnými požadavky, správnou praxí v oboru stavebnictví a technologickými postupy a je povinen učinit veškerá nezbytná opatření vyžadovaná Příslušnými požadavky k ochraně SEK před poškozením. Povinnosti dle tohoto odstavce má Stavebník rovněž ve vztahu k SEK, které se nachází mimo Zájmové území.
- (iv) Při zjištění jakéhokoli rozporu mezi údaji v Situačním výkresu, který je přílohou Vyjádření a skutečným stavem, je Stavebník a/nebo Žadatel povinen bez zbytečného odkladu, nejpozději Den následující po zjištění takové skutečnosti, zjištěný rozpor oznámit POS.
- (v) Stavebník, Žadatel nebo jím pověřená třetí osoba, je povinen každé poškození či krádež SEK bezodkladně, nejpozději Den následující po zjištění takové skutečnosti, oznámit takovou skutečnost dohledovému centru společnosti CETIN na telefonní číslo +420 238 464 190.
- (vi) Bude-li Stavebník, Žadatel nebo jím pověřená třetí osoba na společnosti CETIN požadovat, aby se jako účastník správního řízení, pro jehož účely bylo toto Vyjádření vydáno, vzdala práva na odvolání proti rozhodnutí vydanému ve správním řízení, je oprávněn kontaktovat POS.

5. POVINNOSTI STAVEBNÍKA PŘI PŘÍPRAVĚ STAVBY

- (i) Při projektování Stavby je Stavebník povinen zajistit, aby projektová dokumentace Stavby (i) zohledňovala veškeré požadavky na ochranu SEK vyplývající z Příslušných požadavků, zejména ze Zákona o elektronických komunikacích a Stavebního zákona, (ii) respektovala správnou praxi v oboru stavebnictví a technologické postupy a (iii) umožňovala, aby i po provedení a umístění Stavby dle takové projektové dokumentace byla společnost CETIN, jako vlastník SEK schopna bez jakýkoliv omezení a překážek provozovat SEK, provádět údržbu a opravy SEK.
- (ii) Nebude-li možné projektovou dokumentací zajistit některý, byť i jeden z požadavků dle předchozího odstavce (i) a/nebo umístění Stavby by mohlo způsobit, že nebude naplněn některý, byť i jeden z požadavků dle předchozího odstavce (i), vyvolá Stavebník Překládku.
- (iii) Při projektování Stavby, která se nachází nebo je u ní zamýšlena, že se bude nacházet v ochranném pásmu radiových tras společnosti CETIN a překračuje výšku 15 m nad zemským povrchem, a to včetně dočasných objektů zařízení staveníště (jeřáby, konstrukce, atd.) je Stavebník povinen písemně kontaktovat POS za účelem získání konkrétního stanoviska a podmínek k ochraně radiových tras společnosti CETIN a pro určení, zda Stavba vyvolá Překládku. Ochranné pásmo radiových tras v šíři 50m je zakresleno do situačního výkresu, který je součástí tohoto Vyjádření.

VŠEOBECNÉ PODMÍNKY OCHRANY SÍTĚ ELEKTRONICKÝCH KOMUNIKACÍ společnosti Česká telekomunikační infrastruktura a.s.

- (iv) Pokud se v Zájmovém území nachází podzemní silové vedení (NN) ve vlastnictví společnosti CETIN, je Stavebník povinen ve vztahu k projektové dokumentaci zajistit totéž, co je uvedeno pod písm (i) tohoto článku 5, přičemž platí, že Stavebník vyvolá Překládku v případech uvedených pod písm (ii) tohoto článku 5.
- (v) Stavebník je povinen při projektování Stavby, která je stavbou (a) zařízení silových elektrických sítí (VN, VVN a ZVVN) a/nebo (b) trakčních vedení, provést výpočet či posouzení rušivých vlivů na SEK, zpracovat ochranná opatření, to vše dle a v souladu s Příslušnými požadavky. Stavebník je povinen nejpozději třicet (30) Dnů před podáním žádosti o vydání příslušného správního rozhodnutí k umístění Stavby dle Stavebního zákona předat POS výpočet či posouzení rušivých vlivů na SEK a zpracovaná ochranná opatření.
- (vi) Je-li Stavba v souběhu s Kabelovodem, nebo Kabelovod kříží, je Stavebník povinen nejpozději ke Dni, ke kterému započne se zpracováním projektové dokumentace ke Stavbě, oznámit POS a projednat s POS (a) veškeré případy, kdy trajektorie podvrtní a protlaků budou vedeny ve vzdálenosti menší, než je 1,5 m od Kabelovodu a (b) jakékoliv výkopové práce, které budou nebo by mohly být vedeny v úrovni či pod úrovní Kabelovodu nebo kabelové komory.
- (vii) Je-li Stavba umístěna nebo má být umístěna v blízkosti Kabelovodu, ve vzdálenosti menší, než jsou 2 m nebo kříží-li Stavba Kabelovod ve vzdálenosti menší, než je 0,5 m nad nebo kdekoliv pod Kabelovodem, je Stavebník povinen předložit POS k posouzení zakreslení Stavby v příčných řezech, přičemž do příčného řezu je Stavebník rovněž povinen zakreslit profil kabelové komory.
- 6. POVINNOSTI STAVEBNÍKA PŘI PROVÁDĚNÍ STAVBY**
- (i) Stavebník je před započítím jakýchkoliv zemních prací ve vztahu ke Stavbě povinen vytyčit trasu SEK na terénu dle Příslušných požadavků a dle Stavebního zákona. S vytyčenou trasou SEK je Stavebník povinen seznámit všechny osoby, které budou anebo by mohly zemní práce ve vztahu ke Stavbě provádět. V případě porušení této povinnosti bude Stavebník odpovědný společnosti CETIN za náklady a škody, které porušením této povinnosti společnosti CETIN vzniknou a je povinen je společnosti CETIN uhradit.
- (ii) Pět (5) Pracovních dní před započítím jakýchkoliv prací ve vztahu ke Stavbě je Stavebník povinen oznámit společnosti CETIN, že zahájí práce či činnosti ve vztahu ke Stavbě. Písemné oznámení dle předchozí věty zašle Stavebník na adresu elektronické pošty POS a bude obsahovat minimálně číslo jednací Vyjádření a kontaktní údaje Stavebníka.
- (iii) Stavebník je povinen zabezpečit a zajistit SEK proti mechanickému poškození, a to zpravidla dočasným umístěním silničních betonových panelů nad kabelovou trasou SEK. Do doby, než je zajištěna a zabezpečena ochrana SEK proti mechanickému poškození, není Stavebník oprávněn přejíždět vozidly nebo stavební mechanizací kabelovou trasu SEK. Při přepravě vysokých nákladů nebo při projíždění stroji, vozidly či mechanizací pod nadzemním vedením SEK je Stavebník povinen prověřit, zda výška nadzemního vedení SEK je dostatečná a umožňuje spolehlivý a bezpečný způsob přepravy nákladu či průjezdu strojů, vozidel či mechanizace.
- (iv) Při provádění zemních prací v blízkosti SEK je Stavebník povinen postupovat tak, aby nedošlo ke změně hloubky uložení nebo prostorového uspořádání SEK. V místech, kde SEK vystupuje ze země do budovy, rozváděče, na sloup apod. je Stavebník povinen vykonávat zemní práce se zvýšenou mírou opatrnosti, výkopové práce v blízkosti sloupů nadzemního vedení SEK je Stavebník povinen provádět v takové vzdálenosti od sloupu nadzemního vedení SEK, která je dostatečná k tomu, aby nedošlo nebo nemohlo dojít k narušení stability sloupu nadzemního vedení SEK. Stavebník je povinen zajistit, aby jakoukoliv jeho činností nedošlo bez souhlasu a vědomí společnosti CETIN (a) ke změně nivelety terénu, a/nebo (b) k výsadbě trvalých porostů, a/nebo (c) ke změně rozsahu a změně konstrukce zpevněných ploch. Pokud došlo k odkrytí SEK, je Stavebník povinen SEK po celou dobu odkrytí náležitě zabezpečit proti prověšení, poškození a odcizení.
- (v) Zjistí-li Stavebník kdykoliv během provádění prací ve vztahu ke Stavbě jakýkoliv rozpor mezi údaji v projektové dokumentaci a skutečností, je povinen bezodkladně přerušit práce a oznámit zjištěný rozpor na adresu elektronické pošty POS. Stavebník není oprávněn pokračovat v pracích ve vztahu ke Stavbě do doby, než získá písemný souhlas POS s pokračováním prací.
- (vi) Stavebník není bez předchozího písemného souhlasu společnosti CETIN oprávněn manipulovat s kryty kabelových komor, jakkoliv zakrývat vstupy do kabelových komor, a to ani dočasně, vstupovat do kabelových komor, jakkoliv manipulovat s případně odkrytými prvky SEK či s jakýmkoliv jiným zařízením se SEK souvisejícím. Rovněž bez předchozího písemného souhlasu společnosti CETIN není Stavebník oprávněn umístit nad trasou Kabelovodu jakoukoliv jinou síť technické infrastruktury v podélném směru.
- (vii) Byla-li v souladu s Vyjádřením a těmito VPOSEK odkryta SEK je Stavebník povinen tři (3) Pracovní dny před zakrytím SEK písemně oznámit POS zakrytí SEK a vyzvat ho ke kontrole před zakrytím. Oznámení Stavebníka dle předchozí věty musí obsahovat minimálně předpokládaný Den zakrytí, číslo jednací Vyjádření a kontaktní údaje Stavebníka. Stavebník není oprávněn provést zakrytí do doby, než získá písemný souhlas POS se zakrytím.
- 7. ROZHODNÉ PRÁVO**
- Vyjádření a VPOSEK se řídí českým právem, zejména Občanským zákoníkem, Zákonem o elektronických komunikacích a Stavebním zákonem. Veškeré spory z Vyjádření či VPOSEK vyplývající budou s konečnou platností řešeny u příslušného soudu České republiky.
- 8. PÍSEMNÝ STYK**
- Písemným stykem či pojmem „písemně“ se pro účely Vyjádření a VPOSEK rozumí předání zpráv jedním z těchto způsobů:
- v listinné podobě;
 - e-mailovou zprávou s uznávaným elektronickým podpisem dle zák. č. 297/2016 Sb., o službách vytvářejících důvěru pro elektronické transakce, v účinném znění; a/nebo e-mailovou zprávou zaslanou na adresu POS.
- 9. ZÁVĚREČNÁ USTANOVENÍ**
- (i) Stavebník, Žadatel nebo jím pověřená třetí osoba je počínaje Dnem převzetí Vyjádření povinen užít informace a data uvedená ve Vyjádření pouze a výhradně k účelu, pro který mu byla tato poskytnuta. Stavebník, Žadatel nebo jím pověřená třetí osoba není oprávněn informace a data rozmnožovat, rozšiřovat, pronajímat, půjčovat či jinak umožnit jejich užívání třetí osobou bez předchozího písemného souhlasu společnosti CETIN.
- (ii) Pro případ porušení kterékoliv z povinností Stavebníka, Žadatele nebo jím pověřené třetí osoby, založené Vyjádřením /nebo těmito VPOSEK je Stavebník, Žadatel či jím pověřená třetí osoba odpovědný za veškeré náklady a škody, které společnosti CETIN vzniknou porušením povinnosti Stavebníka, Žadatele nebo jím pověřené třetí osoby.

Číslo jednací: 782950/19

Číslo žádosti: 0119 601 847

Informace k vytyčení SEK

V případě požadavku na vytyčení SEK ve vlastnictví společnosti CETIN se, prosím, obračejte na společnosti uvedené níže:

Česká telekomunikační infrastruktura a.s. - středisko Morava jih

se sídlem: Olšanská 2681/6, Praha 3, PSČ 13000

IČ: 04084063

DIČ: CZ04084063

kontakt: tel: 238465229 obslužná doba po-pa 7 - 15 hod

TEMO-TELEKOMUNIKACE, a.s. - výhradní dodavatel společnosti Česká telekomunikační infrastruktura

se sídlem: U Záběhlického zámku 233/15, 106 00 Praha 10

IČ: 25740253

DIČ: CZ25740253

kontakt: Pavel Drdla, mobil: 725871746, e-mail: pavel.drdla@temo.cz

Klíma Jiří, mobil: 602450093, e-mail: jiri.klima@temo.cz

CONTENT, s.r.o.

se sídlem: Karlov 1246, 594 01 Velké Meziříčí, pobočka: Okružní 28/18, 591 01 Žďár nad Sázavou

IČ: 63492164

DIČ: CZ63492164

kontakt: Martin Kalina, tel/fax: 566521721, mobil: 777702117, e-mail: kalina@content-vm.cz,
vytycenisiti@seznam.cz

ELTER, s.r.o.

se sídlem: Straněnská 1149, 539 01 Hlinsko

IČ: 49814419

DIČ: CZ49814419

kontakt: tel.: 469312100, mobil: 731115925, e-mail: elter.hlinsko@xaz.cz

Havel Stanislav, mobil: 736778264, Chadima Zdeněk, mobil: 731115933

GIS-STAVINVEX, a.s.

se sídlem: Pražská 1156, Pelhřimov

IČ: 25163558

DIČ: CZ25163558

kontakt: Petr Novák, mobil: 737 286 334, tel/fax: 596 541 102, e-mail: ostrava@gis-stavinvox.cz

Chadima Zdeněk

se sídlem: Máchova 257, 539 73 Skuteč

IČ: 01222163

DIČ:

kontakt: Zdeněk Chadima, tel: 731115933, e-mail: z.chadima@tiscali.cz

Jiří Novotný, Montáž, údržba a servis tel.sítí - okr. Třebíč, Znojmo

se sídlem: Akad. Práta 524, 675 55 Hrotovice, okr. Třebíč

IČ: 72377259

DIČ:

kontakt: Jiří Novotný, tel.: 568860888, mobil: 777318588, e-mail: novotny.hrotovice@seznam.cz

Josef Joura

se sídlem: Okřešice 53, okres Třebíč, 674 01

IČ: 88282091

DIČ: CZ6312180820

kontakt: Josef Joura, mobil: 602578674, e-mail: josefjoura@seznam.cz

Karel Horský

se sídlem: Poličská 877/36, 568 02 Svitavy - Předměstí

IČ: 01377841

DIČ:

kontakt: Karel Horský, mobil: 602 483 023, e-mail: k.horsky.sy@gmail.com

Číslo jednací: 782950/19

Číslo žádosti: 0119 601 847

K+K ELTEC, s.r.o.

se sídlem: Smetanova 997, 517 41 Kostelec nad Orlicí

IČ: 25277308

DIČ: CZ25277308

kontakt: Radovan Krsek, mobil: 603486395, e-mail: krsek@eltec.cz

PELMONT s.r.o

se sídlem: Vlášnická 1111, 393 01 Pelhřimov

IČ: 25172786

DIČ: CZ25172786

kontakt: Karel Pichl, tel.: 565325325, fax: 565333565, mobil: 602227227, e-mail: pelmont@pelmont.cz

Radim Zabloudil

se sídlem: Tábor 2356/28a, 602 00 Brno - Žabovřesky

IČ: 74899589

DIČ: CZ6210151585

kontakt: Radim Zabloudil, mobil: 602760276, e-mail: radim.zabloudil@seznam.cz

STAVAK spol. s r.o.

se sídlem: Žižkova 832, 580 01 Havlíčkův Brod

IČ: 15058786

DIČ: CZ15058786

kontakt: Jan Dostál, tel.: 569429309, mobil: 602482982, e-mail: dostal@stavak.cz

TELEPROG s.r.o.,

se sídlem: Znojemská 4665/78a, 586 01 Jihlava

IČ: 60721197

DIČ: CZ60721197

kontakt: Luboš Štěpnička, tel.: 567322089, fax: 567161319, mobil: 602782898, e-mail: stepnicka@teleprog.cz

Vegacom, a.s.

se sídlem: Rantířov 20, (Areál Agropodnik), 588 41 Vyskytná nad Jihlavou

IČ: 25788680

DIČ: CZ25788680

kontakt: Martin Pečar, mobil: 603855658, e-mail: pecar@vegacom.cz
Zdeněk Plšek, mobil: 605232401, e-mail: plsek@vegacom.cz



Pomáhat a chránit

KRAJSKÉ ŘEDITELSTVÍ POLICIE KRAJE VYSOČINA

Územní odbor Pelhřimov
Dopravní inspektorát

Č. j. KRPJ-6227-2/ČJ-2020-161706-DING

Pelhřimov 15. ledna 2020

Počet stran: 2

Přílohy: 3/3

DIPONT s.r.o.
projektová a inženýrská činnost
Klíšská 1432/18
400 01 Ústí nad Labem
IČ: 28693094

Stanovisko k projektové dokumentaci pro společné územní a stavební řízení na realizaci akce: "Úprava silnice II/112, Křelovice"

Dopravní inspektorát Pelhřimov, jako dotčený orgán státní správy ve věci bezpečnosti a plynulosti silničního provozu v souladu s § 16 odst. 2 písm. b) zákona č. 13/1997 Sb., o pozemních komunikacích, ve znění pozdějších předpisů, souhlasí s předloženou projektovou dokumentací pro společné územní a stavební řízení na realizaci akce: "Úprava silnice II/112, Křelovice", za dodržení následujících podmínek:

1) V místě přechodu pro chodce bude zajištěno osvětlení přechodu v obou směrech s umístěním osvětlení nad přechodem, nebo před přechodem v souladu s ČSN 73 6110 (Projektování místních komunikací). V této souvislosti požadujeme, aby před spuštěním přechodu pro chodce do reálného provozu bylo provedeno světelně-technické měření prostoru a přisvětlení přechodu pro chodce. Toto měření a jeho výsledky v souladu s TKP 15 budou pro nás jedním z podkladů pro kladné stanovisko k možnosti užívání přechodu pro chodce (místa pro přecházení), a tedy pro kolaudaci z hlediska BESIP (viz. čl. 15.8.2 TKP 15 Osvětlení pozemních komunikací).

V této souvislosti nadále zdůrazňujeme skutečnost, že obsah z TKP 15, kde v příloze č. 1 "Přisvětlování přechodů", části II-Obecné požadavky, je v čl. 1.2. uvedeno, že pozemní komunikace musí být osvětlena před i za přechodem v úrovni předepsané ČSN 13201-2 v délce závislé na dovolené rychlosti. Tato délka, měřená v ose pozemní komunikace od osy přechodu, je v každém směru nejméně 100 m pro dovolenou rychlost vyšší než 30 km/h, ale nepřevyšující 50 km/h.

2) Stavba bude respektovat rozhledové poměry pro přechody dle tabulky 17 ČSN 73 6110 (Projektování místních komunikací).

3) Přechod pro chodce, jakož i zakončení chodníkových ploch bude provedeno v souladu s vyhláškou č. 398/2009 Sb., o obecných technických požadavcích zabezpečujících bezbariérové užívání staveb, zejména s ohledem na vynesení varovných, signálních pásů a vodících linií.

Pražská 1738
393 01 Pelhřimov

Tel.: 974274258
Fax:
Email: pe.di@pcr.cz
ID DS: x9nhptc

4) Stavba bude respektovat ČSN 73 6425-1 (Autobusové, trolejbusové a tramvajové zastávky, přestupní uzly a stanoviště - Část 1: Navrhování zastávek) a vyhlášku č. 398/2009 Sb., o obecných technických požadavcích zabezpečujících bezbariérové užívání staveb. V této souvislosti souhlasíme s navrhovanou úpravou autobusové zastávky, a to s ohledem na stávající sjezd vozidla do garáže.

5) Před přechodem pro chodce bude obou stran provedeno s ohledem na výškovou niveletu silnice I/112 zdrsňení povrchu, např. Rocbindou, a to pro délku zastavení vozidla.

Současně si vyhrazujeme právo se vyjádřit k trvalému dopravnímu značení až při samotné realizaci výše uvedené akce, a to s ohledem na možné modifikace stavby. Dále upozorňujeme na skutečnost, že navrhované vodorovné dopravní značení V11a musí být provedeno v bílé nikoliv žluté barvě.

Zpracoval:

por. Ing. Zdeněk Mlčoch

npor. Bc. Hana Němcová
zástupce vedoucího oddělení

Souhlas vlastníka pozemku s navrhovaným stavebním záměrem

Pan Loskot Jaroslav dává tímto souhlas dle §184a, zákona č. 183/2006, stavební zákon v platném znění, s realizací stavebního záměru Krajské správy a údržby silnic Vysočiny, p.o. s názvem "II/112 Křelovice - propustek ev. č. 112-219P" na pozemku zapsaného na LV č. 602 v k.ú. Křelovice u Pelhřimova, p.č. 46/1.

Loskot Jaroslav 24.10.2019

Souhlas vlastníka pozemku s vyjmutím ze ZPF

Pan Loskot Jaroslav dává tímto souhlas s vyjmutím ze ZPF v části pozemku (zapsaného na LV č. 602 v k.ú. Křelovice u Pelhřimova, p.č. 46/1) zasaženého stavbou - 93m².

Loskot Jaroslav 24.10.2019

Souhlas vlastníka pozemku s navrhovaným stavebním záměrem

SJM Loskot Jaroslav a Loskotová Alena dává tímto souhlas dle §184a, zákona č. 183/2006, stavební zákon v platném znění, s realizací stavebního záměru Krajské správy a údržby silnic Vysočiny, p.o. s názvem "II/112 Křelovice - propustek ev. č. 112-219P" na pozemku zapsaného na LV č. 602 v k.ú. Křelovice u Pelhřimova, p.č. 46/1.

Loskot Jaroslav 24.10.2019

Loskot Alena 24.10.2019

Souhlas vlastníka pozemku s vyjmutím ze ZPF

SJM Loskot Jaroslav a Loskotová Alena dává tímto souhlas s vyjmutím ze ZPF v části pozemku (zapsaného na LV č. 602 v k.ú. Křelovice u Pelhřimova, p.č. 46/1) zasaženého stavbou - 93m².

Loskot Jaroslav 24.10.2019





Loskot Alena 24.10.2019

STAVBA:

II/112 Křelovice - propustek ev.č.112-219P

OBJEDNATEL:

**Krajská správa a údržba
silnic Vysočiny, p.o.****Kosovská 1122/16
586 01 Jihlava**

 dipont			DIPONT s.r.o., projektová a inženýrská činnost Klíšská 1432/18, 400 01 Ústí nad Labem, CZ E: dipont@dipont.cz T: 00420 475 201 724		Zakázka: D19109	Datum: 10/2019
ODP. PROJEKTANT SO	VYPRACOVAL	TECHNICKÁ KONTROLA	Účel PD:	DUSP		
ING. JAN ROŠÍK	ING. JAN ROŠÍK	ING. PETR NOVÁK	Měřítka:	1:2000		
			Formát:	3x44		
OBJEKT:			Část:	Paré:		
SO 101 - ÚPRAVA SILNICE II/112			C.2			
PŘÍLOHA:			Příloha:			
KOORDINAČNÍ SITUAČNÍ VÝKRES						

Souhlas vlastníka pozemku s navrhovaným stavebním záměrem

Pan Uhlík Rostislav dává tímto souhlas dle §184a, zákona č. 183/2006, stavební zákon v platném znění, s realizací stavebního záměru Krajské správy a údržby silnic Vysočiny, p.o. s názvem "II/112 Křelovice - propustek ev. č. 112-219P" na pozemku zapsaného na LV č. 373 v k.ú. Křelovice u Pelhřimova, p.č. 44/1.

ROSTISLAV UHLÍK 24. 10. 2019

Uhlík

Souhlas vlastníka pozemku s vyjmutím ze ZPF

Pan Uhlík Rostislav dává tímto souhlas s vyjmutím ze ZPF v části pozemku (zapsaného na LV č. 373 v k.ú. Křelovice u Pelhřimova, p.č. 44/1) zasaženého stavbou - 2m².

ROSTISLAV UHLÍK 24. 10. 2019

Uhlík

STAVBA:

II/112 Křelovice - propustek ev.č.112-219P

OBJEDNATEL:

**Krajská správa a údržba
silnic Vysočiny, p.o.****Kosovská 1122/16
586 01 Jihlava**

 dipont			DIPONT s.r.o. projektová a inženýrská činnost Klíšská 1432/18, 400 01 Ústí nad Labem, CZ E: dipont@dipont.cz T: 00420 475 201 724	Zakázka: D19109	Datum: 10/2019
ODP. PROJEKTANT SO	VYPRACOVAL	TECHNICKÁ KONTROLA	Účel PD:	DUSP	
ING. JAN ROSÍK	ING. JAN ROSÍK	ING. PETR NOVÁK	Měřítko:	1:2000	
<i>Dusík</i>	<i>Dusík</i>	<i>Novák</i>	Formát:	3xA4	
OBJEKT:				Část:	Paré:
SO 101 - ÚPRAVA SILNICE II/112				C.2	
PŘÍLOHA:				Příloha:	
KOORDINAČNÍ SITUAČNÍ VÝKRES					

Souhlas vlastníka pozemku s navrhovaným stavebním záměrem

Paní Krejčová Ivana dává tímto souhlas dle §184a, zákona č. 183/2006, stavební zákon v platném znění, s realizací stavebního záměru Krajské správy a údržby silnic Vysočiny, p.o. s názvem "II/112 Křelovice - propustek ev. č. 112-219P". V záměru je respektován sjezd na pozemku zapsaného na LV č. 53 v k.ú. Křelovice u Pelhřimova, p.č. 99/1. U sjezdu bude snížená nástupní hrana na výškový rozdíl max. 4cm od povrchu vozovky zastávkového zálivu.

Krejčová Ivana
jméno

[Podpis]
podpis

13.1.2020
datum

STAVBA:

II/112 Křelovice - propustek ev.č.112-219P


OBJEDNATEL:



Krajská správa a údržba
silnic Vysočiny, p.o.

Kosovská 1122/16


586 01 Jihlava

 DIPONT s.r.o., projektová a inženýrská činnost Klíšská 1432/18, 400 01 Ústí nad Labem, CZ E: dipont@dipont.cz T: 00420 475 201 724			Zakázka: D19109	Datum: 10/2019
ODP. PROJEKTANT SO	VYPRACOVAL	TECHNICKÁ KONTROLA	Účel PD:	DUSP
ING. JAN ROSÍK	ING. JAN ROSÍK	ING. PETR NOVÁK	Měřítko:	1:2000
<u>[Podpis]</u>	<u>[Podpis]</u>	<u>[Podpis]</u>	Formát:	3xA4
OBJEKT: SO 101 - ÚPRAVA SILNICE II/112			Část: C.2	Paré:
PŘÍLOHA: KOORDINAČNÍ SITUAČNÍ VÝKRES			Příloha:	

Souhlas vlastníka pozemku s navrhovaným stavebním záměrem

Paní Loučná Alena dává tímto souhlas dle §184a, zákona č. 183/2006, stavební zákon v platném znění, s realizací stavebního záměru Krajské správy a údržby silnic Vysočiny, p.o. s názvem "II/112 Křelovice - propustek ev. č. 112-219P". V záměru je respektován sjezd na pozemku zapsaného na LV č. 53 v k.ú. Křelovice u Pelhřimova, p.č. 99/1. U sjezdu bude snižena nástupní hrana na výškový rozdíl max. 4cm od povrchu vozovky zastávkového zálivu.

ALENA LOUČNÁ
jméno


podpis

14.7.2020
datum

STAVBA:





II/112 Křelovice - propustek ev.č.112-219P

OBJEDNATEL:

Krajská správa a údržba
silnic Vysočiny
příspěvková organizace

Krajská správa a údržba
silnic Vysočiny, p.o.

Kosovská 1122/16
586 01 Jihlava

 dipont			DIPONT s.r.o., projektová a inženýrská činnost Klíšská 1432/18, 400 01 Ústí nad Labem, CZ E: dipont@dipont.cz T: 00420 475 201 724	Zakázka: D19109	Datum: 10/2019
ODP. PROJEKTANT SO	VYPRACOVAL	TECHNICKÁ KONTROLA	Účel PD:	DUSP	
ING. JAN ROŠÍK	ING. JAN ROŠÍK	ING. PETR NOVÁK	Měřítko:	1:2000	
			Formát:	3xA4	
OBJEKT:			Část:	Paré:	
SO 101 - ÚPRAVA SILNICE II/112			C.2		
PŘÍLOHA:			Příloha:		
KOORDINAČNÍ SITUAČNÍ VÝKRES					