



MĚSTSKÝ ÚŘAD PACOV

ODBOR VÝSTAVBY

NÁMĚSTÍ SVOBODY 1, 395 01 PACOV

tel. 565455111, fax. 565455133, e-mail: stavurad@mestopacov.cz

Toto rozhodnutí nabylo právní moci

dne 7.5.2019

v Pacově, dne 7.5.2019

Č.j. MP/02970/2019/Výst/KI

Spis.zn.: Výst./11369/2018/KI

Vyřizuje: Klimešová Irena, tel. 565 455 126

Pacov, dne 29.3.2019

Krajská správa a údržba silnic Vysočiny, příspěvková organizace, Kosovská č.p. 1122/16, 586 01 Jihlava

ROZHODNUTÍ ÚZEMNÍ ROZHODNUTÍ

Výroková část:

Městský úřad Pacov, odbor výstavby, jako stavební úřad příslušný podle § 13 odst. 1 písm. c) zákona č. 183/2006 Sb., o územním plánování a stavebním řádu (stavební zákon), ve znění pozdějších předpisů (dále jen "stavební zákon"), v územním řízení posoudil podle § 84 až 90 stavebního zákona žádost o vydání rozhodnutí o umístění stavby nebo zařízení (dále jen "rozhodnutí o umístění stavby"), kterou dne 12.10.2018 podala **Krajská správa a údržba silnic Vysočiny, příspěvková organizace, IČO 00090450, Kosovská č.p. 1122/16, 586 01 Jihlava, kterou zastupuje DIPONT s.r.o., IČO 28693094, Libouchec č.p. 505, 403 35 Libouchec. Ing. Marta Nováková** (dále jen "žadatel"), a na základě tohoto posouzení:

- I. Vydává podle § 79 a 92 stavebního zákona a § 9 vyhlášky č. 503/2006 Sb., o podrobnější úpravě územního rozhodování, územního opatření a stavebního řádu

rozhodnutí o umístění stavby

III/12813 VELKÁ CHYŠKA - MOST EV. Č. 12813-2

(dále jen "stavba") na pozemku parc. č. 1629 (lesní pozemek), parc. č. 1638 (vodní plocha), parc. č. 1639 (trvalý travní porost), parc. č. 1640 (ostatní plocha), parc. č. 1642 (ostatní plocha), parc. č. 1655 (lesní pozemek), parc. č. 1656 (vodní plocha), parc. č. 1734 (ostatní plocha) v katastrálním území Roučkovice.

Druh a účel umísťované stavby: dopravní infrastruktura

- mostní konstrukce

Umístění stavby na pozemku:

- SO 001 Demolice mostu
- SO 101 Komunikace
- SO 181 Dopravně inženýrská opatření
- SO 201 Most ev.-č. 12813-2
- Jedná se o změnu dokončené stavby – rekonstrukce stávajícího silničního mostu. V místě bude provedena nová nosná konstrukce pro převedení silnice., jízdní pruhy budou mít šířku 2, 75 m / krajnice 0, 5 m/. Nosnou konstrukci bude tvořit železobetonová rámová konstrukce bez spodní desky, založení je navrženo plošné na základových pasech. Součástí mostu jsou železobetonová rovnoběžná křídla vetknutá do rámových stojek. Na horní desce budou vybudovány železobetonové římsy, na kterých bude osazeno zábradelní svodidlo. Přečty z mostu na násypové těleso komunikace zajistí svahové kužely. V rámci stavby dojde k úpravě koryta na šířce potřebné pro realizaci mostního objektu.

Vymezení území dotčeného vlivy stavby.

- parc. č. 1629 (lesní pozemek), parc. č. 1638 (vodní plocha), parc. č. 1639 (trvalý travní porost), parc. č. 1640 (ostatní plocha), parc. č. 1642 (ostatní plocha), parc. č. 1655 (lesní pozemek), parc. č. 1656 (vodní plocha), parc. č. 1734 (ostatní plocha) v katastrálním území Roučkovice.

II. Stanoví podmínky pro umístění stavby:

1. Stavba bude umístěna v souladu s grafickou přílohou rozhodnutí, která obsahuje výkres současného stavu území v měřítku katastrální mapy se zakreslením stavebního pozemku, požadovaným umístěním stavby, s vyznačením vazeb a vlivů na okolí, zejména vzdáleností od hranic pozemku a sousedních staveb.

1. Pro umístění stavby a pro zpracování projektové dokumentace ke stavebnímu řízení budou splněny podmínky a závazná stanoviska, zejména pak:

a/ Krajský úřad Kraje Vysočina, odbor životního prostředí a zemědělství, Žižkova 57, Jihlava ze dne 16.8.2018, KUJI 60618/2018, OZPZ 260/2018/Vac, ze dne 20.7.2018, KUJI 55689/2018, OŽPZ 202/2018

- Pokud se v průběhu provádění prací vyskytnou zvláště chráněné druhy v místě dotčeném stavbou, bude proveden prostřednictvím odborně způsobilé osoby jejich šetrný odlov a přenos do jiné stavbou nedotčené části téhož toku.
- Opevnění pod mostem v korytě vodního toku musí být /včetně případných betonových prahů/ provedeno plynule tak, aby ve vodním toku nevznikaly stupně, schody či jiné migrační překážky.
- Pod mostem musí být vybudována alespoň 40 cm široké suché bermy pro umožnění migrace vydry říční, příp. dalších živočichů, přičemž musí být provedeny s plynulými náběhy na začátku a na konci bermy, tj. rovněž bez výškových stupňů.
- Upraveno bude jen nezbytné podmostí, koryto zůstane v maximální možné míře v přirozeném stavu.
- Je třeba max. omezit pohyb osob i technicky v korytě toku, je možné do koryta vjet jen na nezbytně dlouhou dobu.
- Bude zabráněno pádu stavebních materiálů a bouraných částí stávajícího mostu do koryta toku.
- Do záplavového území nebudou umístěna žádná mobilní zařízení staveniště, případné dočasné skládky inertního stavebního materiálu či materiálu z demolice mostu, stavební technika do dobu parkování.
- Voda v toku nesmí být ohrožena látkami škodlivými vodám. Tyto látky, pokud budou skladovány v prostoru mobilního zařízení staveniště, budou zabezpečeny proti případnému úniku a úkapům, taktéž budou pravidelně z tohoto důvodu kontrolovány a zabezpečena stavební mechanika.

b/ Krajské ředitelství Policie Kraje Vysočina, Území odbor Pelhřimov, DI, Pražská 1738, ze dne 27.6.20187, č.j.: KRPJ-64717-14-2/ČJ-2018-161706-DING

- Stavba bude respektovat ČSN 73 6101 / Projektování silnic a dálnic/ zejména s důrazem na osazení zábradelních a ocelových svodidel.

c/ Koordinované závazné stanovisko Městského úřadu Pacov, nám. Svobody 1 ze dne 5.10.2018, zn.: MP/06891/2018/02

- závazné stanovisko orgánu ochrany zemědělského půdního fondu

- Souhlas k trvalému odnětí zemědělské půdy ze zemědělského půdního fondu / dále je ZPF/ podle § 9 odst. /8/ zákona o ochraně ZPF pro stavbu III/12813 Velká Chýška –most ev.č. 12813-2“ na pozemku dle KN p.č. 1639 v k.ú. Roučkovice, města Pacov.

Pozemky dle výpisu z katastru nemovitostí:

Katastrální území: Roučkovice

Obec: Pacov

Pozemek p.č.	Odnímaná výměra m ²	Druh pozemku	Kód BPEJ	Třída ochrany
1639	70	Trvalý travní porost	75800	II
Celkem	70			

- Souhlas k trvalému odnětí zemědělské půdy ze ZPF se žadateli vydává za dodržení těchto podmínek:
 - Podle předběžné bilance zajistí žadatel provedení skrývky kulturních vrstev půdy v rozsahu plochy pozemku / 70 m² / na ploše dle výkresu situace / příloha č. 1 / v celkovém objemu 14 m².
 - Do doby použití budou kulturní vrstvy půdy ukládány na složišti /deponii/ na pozemku dle KN p.č. 1639 v k.ú. Roučkovice / příloha č. 1/. Žadatel je povinen zajistit ochranu uložených kulturních vrstev půdy před znehodnocením, ztrátami, zcizením a ošetření deponie proti zaplevelení. Skrývka ornice o objemu 15 m³ bud použita pro zesílení kulturní vrstvy půdy na pozemku KN p.č. 1639 v k.ú. Roučkovice.
 - Žadatel je povinen vést protokol /pracovní deník/ o činnostech souvisejících se skrývkou, přemístěním, rozprostřením, ochranou a ošetřováním či jiným využitím skrývaných kulturních vrstev půdy. V protokolu uvádí všechny skutečnosti rozhodnutého posouzení správnosti, úplnosti a účelnosti využívání těchto zemí. Na vyžádání předloží protokol /pracovní deník/ orgánu ochrany ZPF k posouzení plnění podmínek souhlasu.
 - Při provádění stavebních prací nesmí dojít ve smyslu § 3 zákona o ochraně ZPF k poškození příznivých fyzikálních, chemických a biologických vlastností půdy. Žadatel musí podle § 8 zákona o ochraně ZPF učinit taková opatření, aby zabránil úniku pevných, kapalných a plyných látek, protože tyto látky poškozují zemědělský půdní fond a jeho vegetační kryt. Souhlas k odnětí ze ZPF neopravňuje žadatele k zahájení nezemědělského využití pozemku.
 - Případná změna oproti schválenému souhlasu podléhá podle § 10 odst. 2 zákona řízení o změně rozhodnutí vydaných podle zvláštních předpisů /zákona č. 183/2006 Sb., stavební zákon, v platném znění/ a změně podmínek souhlasu k odnětí půdy ze ZPF.
 - Odvod za odnětí zemědělské půdy ze ZPF pro stavbu komunikace se podle § 11, odstavce 1/ písm. b./ **nepředepisuje**.
 - Souhlas s odnětím zemědělské půdy ze ZPF pozbývá platnosti uplynutím 3 let ode dne jeho oznámení žadateli, nestal-li se podkladem pro řízení podle zvláštních právních předpisů. Souhlas je závaznou součástí rozhodnutí nebo jiných úkonů dle zvláštních předpisů a platnost souhlasu je totožná s jejich platností. Změna podmínek souhlasu je možná při řízení o změně rozhodnutí nebo jiných úkonů vydaných dle zvláštních předpisů.
- *za úsek vodního hospodářství*
- Při realizaci stavby nesmí dojít ke znečištění podzemních a povrchových vod závadnými látkami /ropné látky, sanační materiály, nátěrové hmoty a pod/. Na stavbě musí být prostředky pro zneškodnění případné havárie. Bude zabráněno znečištění a poškození koryta toku.
 - Bude vypracován jednoduchý Havarijní plán povodňový plán. Oba plány musí být před započítím prací projednány se správcem vodního toku a schváleny vodoprávním úřadem.
 - Při provádění prací /zejména demolice, výkopové práce apod./ je nutno zabránit padání materiálů ze stavby do toku. Materiál, který by se eventuálně dostal do koryta, bude neprodleně odstraněn.
 - Výkopek a stavební materiál nesmí být skladován a ukládán tak, aby mohlo dojít k jeho splavení do koryta toku. V případě mimořádných událostí n musí být splaveniny z koryta ihned odstraněny.
 - Odvodnění mostu bude provedeno tak, aby nedocházelo ke škodám na toku a přilehlých pozemcích.
 - Pozemky dotčené stavbou / zařízení staveniště, prováděné stavby / budou uvedeny do stavu, který odpovídá jejich dnešnímu způsobu využívání.
 - Úprava opevnění koryta v prostoru pod mostem a na jeho vtoku a výtoku musí směřově i výškově navazovat na stávající koryto toku v souladu TNV 75 2102 – Úpravy potoků, případné narušené úseky koryta toku budou uvedeny do stávajícího stavu. Zához za tvrdým opevněním koryta bude proveden v pruhu šířky cca 2 m a to také na březích toku.
 - Po dobu stavebních prací musí být zajištěno neškodné předání povrchových vod protékajících místem opravovaného mostu.
 - Opevnění v prostoru přemostění zůstane ve správě investora, tzn. povinnost udržovat opevnění a dlažby v řádném technickém stavu a opravovat je.

- Zahájení a ukončení stavby bude včas oznámeno vodoprávnímu úřadu, správci povodí a správci vodního toku / úsekovému technikovi Ing. Petru Dalíkovi, tel. 724614057, email. dalik@pvl.cz.
 - Stavebník bude mít smluvně ošetřené provedení stavby se správcem toku a organizací s právem hospodařit k pozemkům dotčených stavbou tj. Povodí Vltavy .s.p., Holečkova 3117/8, Praha 5.
- *závazné stanovisko státní správy lesa*
- souhlas:
- A. podle § 14 odst. 2 lesního zákona k dotčení pozemků ve vzdálenosti do 50 m od okraje lesa u pozemků určených k plnění funkcí lesa p.č. 1628 a 1655 v k.ú. Roučkovice, město Pacov za následujících podmínek:
- Dopravu materiálu na stavbu a ze stavby provádět tak, aby na lesních porostech nedocházelo ke škodám. V případě poškození učinit bezprostředně nápravná opatření.
 - V případě úniku ropných látek učinit okamžitá opatření k zbránění poškození lesa a přírodního prostředí.
 - Na přilehlé lesní pozemky přímo nedotčené stavbou nebude ani na přechodnou dobu ukládán žádný stavební, výkopový či jiný materiál.
 - V souvislosti se stavbou nebude požadováno kácení lesních dřevin.
 - Pokud dojde k náhodnému zasypání kmenů stromů, bude výkopek odstraněn ručně.
 - O zahájení prací ve vzdálenosti do 50 m od lesa bude stavebník informovat orgán státní správy lesa s předstihem nejméně 15 dní.
- B. podle § 14 odst. 2 lesního zákona k dotčení lesních pozemků p.č. 1629 a 1655 v k.ú. Roučkovice města Pacov. Dotčení spočívá v trvalém a dočasném záboru lesního půdního fondu v souvislosti se stavbou III/12813 Velká Chyška –most ev. Č. 12813-2 . Pozemky trvale odnímané, budou sloužit k umístění stavby. Pozemky dočasné odnímané, budou sloužit k technickým a manipulačním účelům. Dotčení lesních pozemků je možné za následujících podmínek:
- Zařízení staveniště bude mimo lesní pozemek.
 - Pojezd techniky bude probíhat tak, aby nemohlo dojít k poškození lesa / mimo dočasný zábor/.
 - V souvislosti se stavbou nebudou káceny lesní dřeviny za hranici vytyčení stavby. Stavebník vyzve orgán státní správy lesa k provedení kontroly ve fázi dokončení přípravy staveniště /vytěžení dřevin v místě stavby /.
 - V případě, že dojde k úniku ropných látek z techniky, bude postupováno podle vodoprávním úřadem schváleného havarijního plánu na dobu výstavby.
 - Před vydáním stavebního povolení požádá stavebník o vydání rozhodnutí o povolení dočasného a trvalého odnětí z lesního půdního fondu. Před nabytím právní moci o povolení dočasného a trvalého odnětí nelze zahájit odlesnění. Stavebník přizve správní orgán k předání staveniště či zahájení stavby
- *za odbor dopravy*
- Případné omezení provozu nutno projednat s Policií ČR DI, Pelhřimov a požádat MěÚ Pacov, odbor dopravy a o stanovení přechodné úpravy provozu na dotčené komunikace.
 - Pro umístění nového dopravního značení je nutno požádat MěÚ Pacov, odbor dopravy, o stanovení místní úpravy provozu na dotčené komunikace po předchozím vyjádření Policie ČR DI Pelhřimov.
 - Příslušným speciálním stavebním úřadem pro stavby pozemních komunikací je MěÚ Pacov, odbor dopravy. Projektová dokumentace ke stavebnímu řízení musí být zpracována projektantem se zaměřením na dopravní stavby a mosty.
 - Požadujeme a upravit návrh objízdné trasy při uzavírce sil. III/12813: vzhledem k dlouhodobé uzavírce sil. III/12713 nesouhlasíme s vedením objízdné trasy pro osobní automobily po místní komunikaci Samšín - Velká Chyška - tato komunikace vzhledem k šířkovému uspořádání není vhodná pro vedení objízdné trasy. Souhlasíme pouze s vedením objízdné trasy po této komunikaci pro veřejnou linkovou osobní dopravu. Navrhujeme, aby objízdná trasa pro osobní a nákladní automobily byla totožná.

d/ Město Pacov, nám. Svobody 320 ze dne 17.8.2018, č.j.: MP/09216/2018

- Před vydáním stavebního povolení musí být vydáno povolení na výjimečné kácení dřevin rostoucí mimo les, podle § 8 zákona ČNR č. 114/1992 Sb., o ochraně přírody a krajiny ve znění pozdějších předpisů a vyhlášky MŽP ČR č. 395/1992 Sb., kterou se provádějí některá ustanovení zák. 114/1992 Sb.,
- Projektová dokumentace ke stavebnímu řízení bude předložena ke stanovení podmínek pro provádění stavby a dotčení pozemků ve vlastnictví města.

e/ Povodí Vltavy, závod Dolní Vltava, Grafická 36 ze dne 3.9.2018, zn.: 46398/2018-242/Ma

- Povodí Vltavy nenese odpovědnost za škody způsobené průchodem velkých vod a ledů na dané stavbě. Zhotovitel stavby bude průběžně sledovat vodní stavy a bude ve spojení s povodňovou komisí obce s rozšířenou působností Pacov. Pro realizaci stavby bude vypravován jednoduchý Havarijní a Povodňový plán.
- Stavebník vyzve Povodí Vltavy, s.p. k uzavření smluvního vztahu, kterým budou sjednány podmínky pro umístění a užívání stavby na pozemcích v právu hospodařit Povodí Vltavy, s.p. a tento vztah bude uzavřen do vydání rozhodnutí o provedení stavby.
- Výzva k uzavření smluvního vztahu, doložená situací, zákresem záboru do katastrální mapy, seznamem dotčených pozemků v právu hospodařit Povodí Vltavy, s.p. /pokud je zábor pozemku po dobu výstavy odlišný od záboru trvalého charakteru / i služebnost/, tak je třeba uvést rozsah obou záborů a zábor je nutno uvést včetně vyznačení případného umístění zařízení staveniště a včetně meziskládky vytěžené zeminy/, předpokládanou výměrou záboru v m², účelem záboru se specifikací staveb a objektů na něm umístěných, termínem zahájení a ukončení prací na pozemcích, platným stanoviskem a dále dle stanoviska, bude doručena v dostatečném časovém předstihu na Povodí Vltavy, s.p., závod Dolní Vltava, majetkové odd., Grafická 36, Praha 5.

f/ Lesy ČR, Humpolecká 2165, Pelhřimov ze dne 3.8.2018, č.j.: 191/1486/2018

- Stavebník je povinen co nejvíce šetřit majetek, ke kterému mají LČR s.p. právo hospodařit.
- Mimo zabrané části pozemku nesmí dojít ke kácení nebo poškození stromů, k řezání či olamování větví ani poškozování kořenů /výkopové práce v okolí kořenů o průměru větším než 3 m je nutné provádět ručně.
- Na lesní pozemky mimo zabrané části nesmí být ukládán žádný stavební, výkopový či jiný materiál, a to ani na přechodnou dobu.
- Vjezd stavební techniky na lesní pozemky mimo zabrané části je nepřipustný.
- Před započítím stavby je investor stavby povinen vypořádat majetkoprávní vztahy k dotčeným pozemkům uzavřením nájemní, resp. Kupní smlouvy s Lesy ČR s.p.

Účastníci řízení podle § 27 odst. 1 správního řádu, na něž se vztahuje rozhodnutí správního orgánu:

Krajská správa a údržba silnic Vysočiny, Marie Janoušová, Město Pacov, Povodí Vltavy, Česká republika - Lesy České republiky, s.p.

Odůvodnění:

Dne 12.10.2018 podal žadatel žádost o vydání rozhodnutí o umístění stavby. Protože žádost nebyla úplná a nebyla doložena všemi podklady a závaznými stanovisky potřebnými pro její řádné posouzení, byl žadatel dne 19.10.2018 vyzván k doplnění žádosti a řízení bylo přerušeno. Žádost byla doplněna dne 25.1.2019.

Stavební úřad oznámil zahájení územního řízení známým účastníkům řízení, veřejnosti a dotčeným orgánům. Současně podle ustanovení § 87 odst. 1 stavebního zákona upustil od ústního jednání, protože mu byly dobře známy poměry v území a žádost poskytovala dostatečný podklad pro posouzení záměru, a stanovil, že ve lhůtě do 15 dnů od doručení mohou účastníci řízení uplatnit své námitky a dotčené orgány svá závazná stanoviska.

Stavební úřad v provedeném územním řízení přezkoumal předloženou žádost, projednal ji s účastníky řízení, veřejností a dotčenými orgány a zjistil, že jejím uskutečněním nejsou ohroženy zájmy chráněné stavebním zákonem, předpisy vydanými k jeho provedení a zvláštními předpisy. U umístění záměru na

výše uvedených pozemcích je v souladu s platným Územním plánem Pacov i v souladu s relevantními cíli a úkoly územního plánování stanovenými v § 18 a 19 stavebního zákona. Záměr je umístěn v nezastavěném území v ploše s rozdílným způsobem využití plochy pro dopravní infrastrukturu /DI – silnice, komunikace, železnice/. V hlavním využití této plochy jsou mimo jiné obslužné komunikace vybrané: území pro silnice III. Třídy, místní komunikace III. Třídy – vybrané, jimiž jsou veřejně přístupné komunikace zařazené do hlavní dopravní struktury obce funkční skupiny C. Vzhledem k tomu, že se jedná o stavbu dopravní infrastruktury, která bude umístěna v téměř stejné poloze jako stávající most, není nutné stavbu posuzovat z hlediska urbanistických požadavků na využívání prostorového uspořádání území s ohledem na jeho charakter. Umístění stavby je v souladu se schválenou územně plánovací dokumentací a vyhovuje obecným požadavkům na výstavbu.

Stanoviska sdělili:

- VODAK Humpolec s.r.o., Pražská 544 ze dne 8.3.2018, j.č. C/159/18/899
- Krajský úřad Kraje Vysočina, odbor životního prostředí a zemědělství, Žižkova 57, Jihlava ze dne 16.8.2018, KUJI 60618/2018, OZPZ 260/2018/Vac, ze dne 20.7.2018, KUJI 55689/2018, OŽPZ 202/2018
- Krajské ředitelství Policie Kraje Vysočina, Území odbor Pelhřimov, DI, Pražská 1738, ze dne 27.6.2018, č.j.: KRPJ-64717-14-2/ČJ-2018-161706-DING
- Krajská Hygienická stanice Kraje Vysočina s e sídlem v Jihlavě, Pražská 127 ze dne 9.7.2018, zn.: KHSV/13747/2018/PE/HOK/Kri
- Hasičský záchranný sbor Kraje Vysočina, územní odbor Pelhřimov, Požárnícká 1240 ze dne 26.7.2018, č.j.: HSJI-3563-2/PE-2018
- Městský úřad Pacov, odbor výstavby, nám. Svobody 1 ze dne 10.7.2018, č.j.: MP/07410/2018/Výst/St
- Koordinované závazné stanovisko Městského úřadu Pacov, nám. Svobody 1 ze dne 5.10.2018, zn.: MP/06891/2018/02
- Město Pacov, nám. Svobody 320 ze dne 17.8.2018, č.j.: MP/09216/2018
- Povodí Vltavy, závod Dolní Vltava, Grafická 36 ze dne 3.9.2018, zn.: 46398/2018-242/Ma
- Lesy ČR, Humpolecká 2165, Pelhřimov ze dne 3.8.2018, č.j.: 191/1486/2018
- Ministerstvo obrany ČR, Sekce nakládání s majetkem, odbor ochrany územních zájmů, Tychonova 1, Praha 6 ze dne 18.4.2018, sp.zn.: 37809/2018-1150-OÚZ-ČB
- E.ON Servisní s.r.o., F.A. Gerstnera 2151/6, České Budějovice ze dne 5.3.2018, zn.: M18416-16236935
- Česká telekomunikační infrastruktura a.s., Olšanská 268/6. Praha 3 ze dne 5.3.2018, č.j.: 553487/18

Stavební úřad zajistil vzájemný soulad předložených závazných stanovisek dotčených orgánů vyžadovaných zvláštními předpisy a zahrnul je do podmínek rozhodnutí.

Stavební úřad rozhodl, jak je uvedeno ve výroku rozhodnutí, za použití ustanovení právních předpisů ve výroku uvedených.

Účastníci řízení:

- a/ podle § 85 odst. 1 písm a/ stavebního zákona : Město Pacov
- b/ podle § 85 odst. 2 písm. a/ stavebního zákona : Marie Janoušová, Povodí Vltavy, státní podnik, státní podnik, Česká republika - Lesy České republiky, s.p.
- c/ podle § 85 odst. 2 písm.b/ stavebního zákona: František Štěpánek, Hana Rubešová, Jakub Rubeš, Ing. Karel Kumžák

Vypořádání s návrhy a námitkami účastníků:

- Námitkám p. Marie Kumžákové bytem Cerhenická 435/16, Praha 10 a paní Hany Rubešové, bytem V lomu 53, Olešky, 251 68 Radějovice, která se týká změny ve vlastnictví parc.č. 1641 k.ú. Roučkovice **se vyhovuje**. Vlastníci výše uvedené parcely byli zahrnuti do okruhu účastníků řízení podle § 85 odst. 2 písm.b/ stavebního zákona, jako osoba, jejichž vlastnické nebo jiné věcné právo k sousedním stavbám anebo sousedním pozemkům nebo stavbám na nich **může** být územním

rozhodnutím přímo dotčeno. Dle předložené projektové dokumentace není předpoklad, že se stavba mostu výše uvedeného pozemku přímo dotkne. Na základě vznesených námitek byli výše uvedení účastníci řízení během územního řízení změněni dle skutečnosti.

- Z důvodu úmrtí p. Štěpánka Františka, posledně bytem Velká Chyška 62 bude územní rozhodnutí doručeno podle § 25 odst. 1 správního řádu jako osobám neznámého pobytu nebo sídla a osobám, jimž se prokazatelně nedaří doručovat, jakož i osobám, které nejsou známy, doručeno veřejnou vyhláškou.

Vypořádání s vyjádřeními účastníků k podkladům rozhodnutí:

- Účastníci se k podkladům rozhodnutí nevyjádřili.

Poučení účastníků:

Proti tomuto rozhodnutí se lze odvolat do 15 dnů ode dne jeho oznámení k odboru územního plánování a stavebního řádu Krajského úřadu Kraje Vysočina podáním u zdejšího správního orgánu.

Odvolání se podává s potřebným počtem stejnopisů tak, aby jeden stejnopis zůstal správnímu orgánu a aby každý účastník dostal jeden stejnopis. Nepodá-li účastník potřebný počet stejnopisů, vyhotoví je správní orgán na náklady účastníka. Odvoláním lze napadnout výrokovou část rozhodnutí, jednotlivý výrok nebo jeho vedlejší ustanovení. Odvolání jen proti odůvodnění rozhodnutí je nepřipustné.

Stavební úřad po dni nabytí právní moci územního rozhodnutí doručí žadateli stejnopis písemného vyhotovení územního rozhodnutí opatřený doložkou právní moci spolu s ověřenou grafickou přílohou, stejnopis písemného vyhotovení územního rozhodnutí opatřený doložkou právní moci doručí, jde-li o stavby podle § 15 nebo 16 stavebního zákona, také stavebnímu úřadu příslušnému k povolení stavby.

Rozhodnutí má podle § 93 odst. 1 stavebního zákona platnost 2 roky. Podmínky rozhodnutí o umístění stavby platí po dobu trvání stavby či zařízení, nedošlo-li z povahy věci k jejich konzumaci.



Poplatek:

Správní poplatek podle zákona č. 634/2004 Sb., o správních poplatcích se nevyměřuje.

Obdrží:

navrhovatelé (stavebník)

Krajská správa a údržba silnic Vysočiny, příspěvková organizace, IDDS: 3qdn8g
DIPONT s.r.o., IDDS: ye7y4jn

účastníci územního řízení:

Marie Janoušová, Na Podskalí č.p. 282, 394 26 Lukavec u Pacova
Město Pacov, IDDS: xbtbhcm

Povodí Vltavy, státní podnik, státní podnik, IDDS: gg4t8hf

Česká republika - Lesy České republiky, s.p., Krajské ředitelství Jihlava, IDDS: e8jcfns

František Štěpánek, Velká Chyška č.p. 62, 394 28 Velká Chyška – doručeno veřejnou vyhláškou.

Hana Rubešová, V lomu č.p. 53, Radějovice-Olešky, 251 68 Kamenice

Jakub Rubeš, Čenětice č.p. 23, Křížkový Újezdec, 251 68 Kamenice

Ing. Karel Kumžák, nám. Přátelství č.p. 2802/3, 390 05 Tábor 5

dotčené orgány

Ministerstvo obrany ČR, Sekce nakládání s majetkem, odbor ochrany územních zájmů, IDDS: hjyaavk

Městský úřad Pacov, odbor životního prostředí a památkové péče, IDDS: xbtbhcm

Městský úřad Pacov, odbor výstavby - úřad územního plánování, IDDS: xbtbhcm

Městský úřad Pacov, odbor dopravy, IDDS: xbtbhcm

Hasičský záchranný sbor Kraje Vysočina, územní odbor Pelhřimov, IDDS: ntdaa7v

Krajská hygienická stanice Kraje Vysočina se sídlem v Jihlavě, územní pracoviště Pelhřimov, IDDS: sf3iu8q

Krajské ředitelství policie Kraje Vysočina, Územní odbor Pelhřimov, Dopravní inspektorát, IDDS: x9nhptc

Krajský úřad Kraje Vysočina, Odbor životního prostředí a zemědělství, IDDS: ksab3eu

.....Toto rozhodnutí musí být zveřejněno nejméně 15 dnů
na úřední desce Městského úřadu Pacov, zároveň je toto rozhodnutí zveřejněno na elektronické desce
Městského úřadu Pacov.

Účinky doručení nastávají posledním dnem 15 denní lhůty, po kterou bylo rozhodnutí zveřejněno na
úřední desce.

.....po sejmutí z úřední desky odstříhnout a zaslat zpět.....

Území rozhodnutí ze dne 29.3.2019, Č.j. MP/02970/2019/Výst/KI, Spis.zn.: Výst./11369/2018/KI

Vyvěšeno dne.....

Sejmuto dne.....

Razítko orgánu a podpis oprávněného zástupce, který potvrzuje vyvěšení a sejmutí rozhodnutí.

OBJEKTY STAVBY
SO 101 KOMUNIKACE
SO 181 DOPRAVNĚ INŽENÝRSKÁ OPATŘENÍ
SO 201 MOST EV. Č. 12813-2






IDENTIFIKAČNÍ ÚDAJE ÚZEMÍ

kraj: VYSOČINA
obec: PACOV
katastrální území: ROUČKOVICE

LEGENDA ČAR:

———— KATASTR
——— SLUČKY

LEGENDA PLOCH:

	NOVÁ KONSTRUKCE VOZOVKY - ASFALTOVÝ POVRCH
	ASFALTOVÝ POVRCH - NAPOJENÍ NA STÁVAJÍCÍ STAV
	NEZPEVNĚNÁ KRAJNICE - DRCENÝ MATERIÁL
	NEZPEVNĚNÁ KRAJNICE - ZELEŇ
	VYROVNÁNÍ NA STÁVAJÍCÍ TERÉN - ZELEŇ

SOUŘADNICOVÝ SYSTÉM: S-JTSK
VÝŠKOVÝ SYSTÉM: Bpv



STAVBA:

III/12813 Velká Chyška, most ev. č. 12813-2

OBJEDNATEL:

Krajská správa a údržba
silnic Vysočiny
příspěvková organizace

Krajská správa a údržba
silnic Vysočiny, p. o.

Kosovská 1122/16
586 01 Jihlava

			Zakázka: D18003	Datum: 06/2018
ODP. PROJEKTANT STAVBY	VYPRACOVAL	TECHNICKÁ KONTROLA	Účel PD:	DUR/DSP
ING. MICHAL BERNÁT	ING. MICHAL BERNÁT	ING. PETR NOVÁK	Měřítko:	1: 200
			Formát:	5xA4
STAVBA: III/12813 Velká Chyška, most ev. č. 12813-2			Část: C.2	Paré: 1
PŘÍLOHA: KOORDINAČNÍ SITUAČNÍ VÝKRES			Příloha:	

SITUACE M 1:200



0,1

1629
ČR - Lesy ČR, s. p.
k.ú. Roučkovice
PUPFL

1638
ČR - Povodí Vltavy, s. p.
k.ú. Roučkovice

řeka
Trnava

1639
Janoušová Marie
k.ú. Roučkovice
ZPF

SO 201

MOST EV. Č. 12813-2

◀ PACOV

1734
Město Pacov
k.ú. Roučkovice

V-2

V-1

1640
Město Pacov
k.ú. Roučkovice

most ev. č. 12813-3

VELKÁ CHYŠKA ▶

SO 101

OMUNIKACE

1655
ČR - Lesy ČR, s. p.
k.ú. Roučkovice
PUPFL

řeka
Trnava

1656
ČR - Povodí Vltavy, s. p.
k.ú. Roučkovice

1642
Město Pacov
k.ú. Roučkovice

1641
Kumžáková Marie,
Rubesová Hana,
Štěpánek František
k.ú. Roučkovice
ZPF

