

Legenda zaměření a stávajících IS:

- - - - - Navržená osa komunikace
 ————— Navržené silniční těleso
 ————— Hranice záborů pozemků
 ————— Obchvat obce Jamné
 ————— II. pásmo PHO







[illegible][illegible]

(305)
317

ten ploché	da sloup, dva sloupy
ten dlouhý	bednový sloup
lý porost	kořenný sloup
ten	palivodrážní sloup
devěsná	sloupek nářč
základ	or. sloupek neruční
výše jeřáb	or. sloupek – vado
teny až jeřáb	or. sloupek – pým
MITT dleň / tost	or. sloupek – l
do jeřábu	or. sloupek – spoj
elektro	teřel, kladka
upřesň. plyn	dopřesň. značka
uvaž	neprávně polo
vuř	nakolá
zář	pole
piat	zahrad
piat	zad
piat	le
výše píst	le
sloup, sloupek	loos
lo	kor, travní ston
lo	řistný ston
lo	žehlicový ston
ce parce	
ml. křesba (stuka)	
ce (pomezí) háteř	
ce (kuk. neruční tost)	

➤ sein foku
 ➤ studie
 ➤ vpusť
 ➤ tačta kuľst
 ➤ tačta hrnat
 ➤ niverelínas
 ➤ lamp (bet. derv, kov, neur., na obje
 ➤ kuzabla
 ➤ paverik, ašif nuka
 ➤ rabilis
 ➤ výjel kanalizace
 ➤ vtok kanalizace
 ➤ podzemí hydrant
 ➤ plymový Toup
 ➤ vaskivohní Toup
 ➤

520 —————
 bet. vst. vestevnice
 betonový diaľba
 kamený diaľba
 bet. diaľb
 asf.
 asf.
 kamený hostik
 bet. b
 beton

	NOVÝ KABELOVÝ ROZVOD CETIN
	V NOVÉ KABELOVÉ TRASE ZEMLNÍ KABEL A TRUBKY HDPE
	STÁVAJÍCÍ VENKOVNÍ VEDENÍ CETIN - DEMONTÁŽ
	ZÁVĚSNÉ KABELY A DŘEVĚNÉ STOŽÁRY
	KABELOVÁ CHRÁNIČKA - VRAPOVANÁ TRUBKA Ø160/137mm
	KABELOVÁ CHRÁNIČKA - TRUBKA PE Ø110/7,1mm



703 Zabezpečení DOK...

S0504 Zabezpečení VTTL plynovodu v km 5,740
S0503 Zabezpečení ropovodu MERO v km 5,730
S0502 Zabezpečení produktovodu ČEPRO v km 5,733
S0501 Zabezpečení ropovodu v km 5,730

SO105 Autobusová zastávka Stáj
S0801 Rekultivace
plocha: 136m2

C.

SOUŘADNICOVÝ SYSTÉM: JTSK
VÝŠKOVÝ SYSTÉM: B.p.v.

VEDOUcí PROJEKTANT	ING. KOTLÁN		
ZODP. PROJEKTANT	ING. KOTLÁN		
VYPRACOVAL	J. HANČÍK		
KONTROLOVAL	ING. SEDLÁK		
OBJEDNATEL, INVESTOR Kraj Vysočina, se sídlem Žitkova 57, Jihlava			FORMÁT 4 A4
NÁZEV AKCE:			DATUM ŘÍJEN 2016
<h1 style="text-align: center;">II/353 STÁJ - ZHOŘ</h1>			STUPEŇ DÚR
			ZAK. Č. 2016-000127
			PARÉ Č.
OBSAH	MÉRÍTKO		Č. VÝKRESU
KOORDINAČNÍ SITUAČNÍ VÝKRES VII.	1 : 1 000		C.3.7

