

AUTORIZACE

ČÍSLO PARE

ČÍSLO ZMĚNY	DATUM ZMĚNY	POPIS/OBSAH ZMĚNY	PODPIS

II/353 D1 - RYTÍŘSKO - JAMNÉ, I. STAVBA, PD

název akce

SO 141 DOPRAVNÍ ZNAČENÍ PROVIZORNÍ

stavební objekt

Kraj Vysočina Žižkova 1882/57 586 01 Jihlava objednatel	spolupráce
ÚSEK SILNICE II/353 místo stavby	VYSOČINA kraj

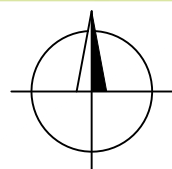


DOPRAVNĚ INŽENÝRSKÁ KANCELÁŘ
Bozděchova 1668, 500 02 Hradec Králové
tel : 495 219 036, 495 212 647, fax : 495 221 677
e-mail : dik@dik - hk.cz, http : www.dik-hk.cz

SCHÉMATA VYZNAČENÍ OBJÍZDNÝCH TRAS	měřítka	PDPS stupeň
výkres		

ING. MILOŠ BURIANEC kontroloval		ING. DAVID JANEČKA hlavní inženýr projektu		A088/23 číslo zakázky	D.7.2 číslo přílohy
ING. DAVID JANEČKA zodpovědný projektant		ING. DAVID JANEČKA zpracoval		02/2024 datum	

II/353 D1 - RYTÍŘSKO - JAMNÉ, I. STAVBA, PD ETAPIZACE VÝSTAVBY 1:7 500

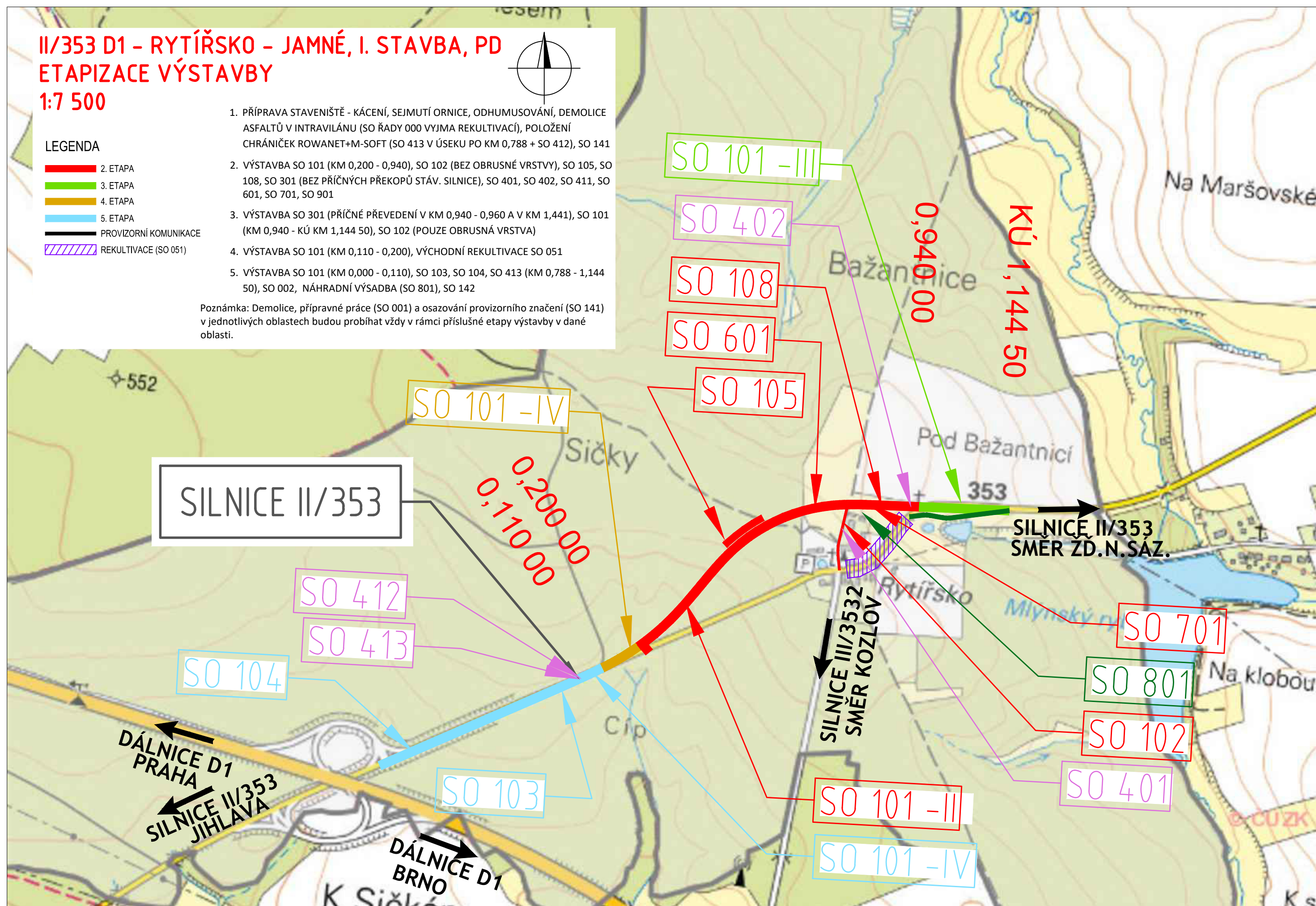


LEGENDA

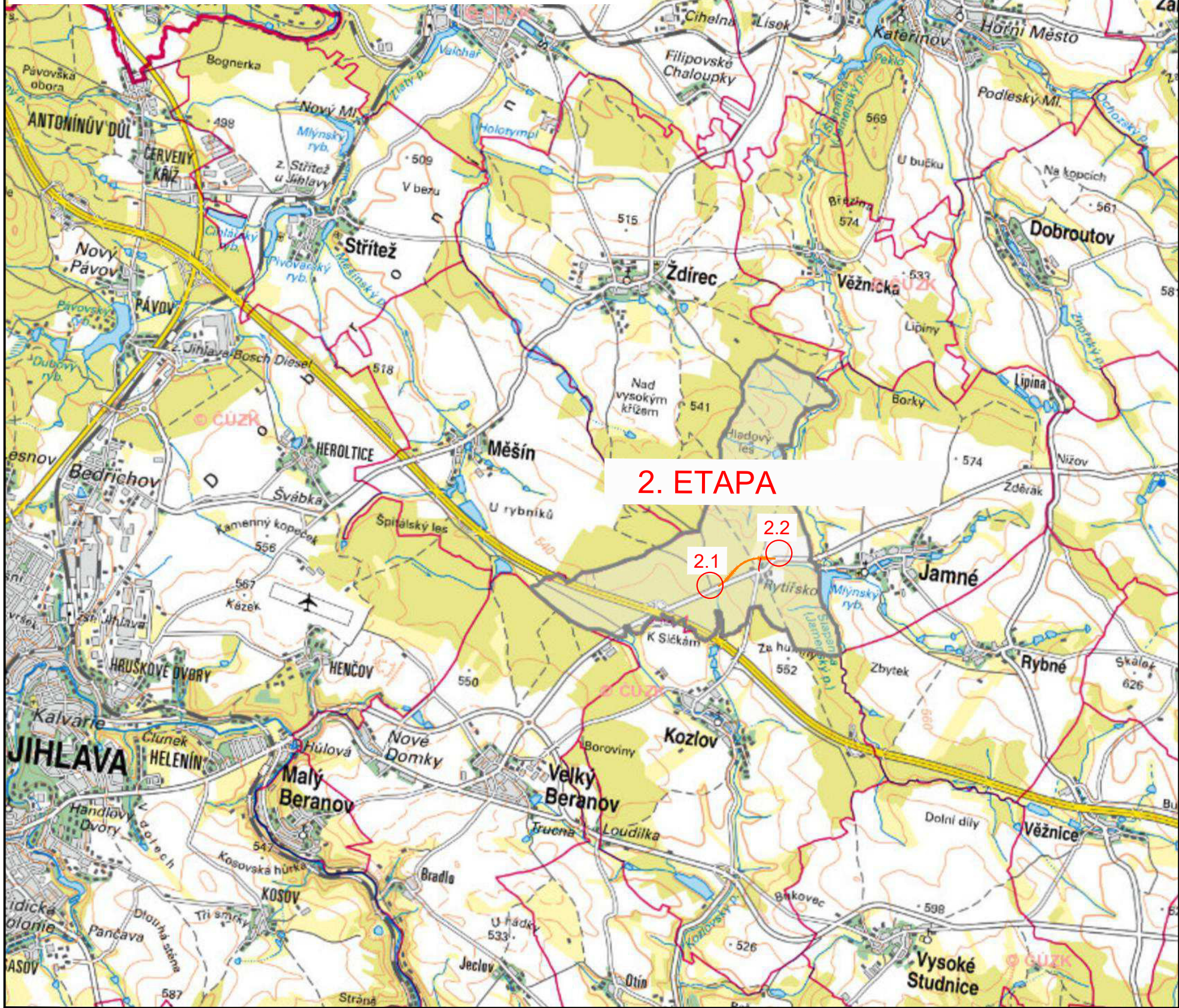
- 2. ETAPA
- 3. ETAPA
- 4. ETAPA
- 5. ETAPA
- PROVIZORNÍ KOMUNIKACE
- REKULTIVACE (SO 051)

1. PŘÍPRAVA STAVENIŠTĚ - KÁCENÍ, SEJMUTÍ ORNICE, ODHUMUSOVÁNÍ, DEMOLICE ASFALTŮ V INTRAVILÁNU (SO ŘADY 000 VYJMA REKULTIVACÍ), POLOŽENÍ CHRÁNIČEK ROWANET+M-SOFT (SO 413 V ÚSEKU PO KM 0,788 + SO 412), SO 141
2. VÝSTAVBA SO 101 (KM 0,200 - 0,940), SO 102 (BEZ OBRUSNÉ VRSTVY), SO 105, SO 108, SO 301 (BEZ PŘÍČNÝCH PŘEKOPŮ STÁV. SILNICE), SO 401, SO 402, SO 411, SO 601, SO 701, SO 901
3. VÝSTAVBA SO 301 (PŘÍČNÉ PŘEVEDENÍ V KM 0,940 - 0,960 A V KM 1,441), SO 101 (KM 0,940 - KÚ KM 1,144 50), SO 102 (POUZE OBRUSNÁ VRSTVA)
4. VÝSTAVBA SO 101 (KM 0,110 - 0,200), VÝCHODNÍ REKULTIVACE SO 051
5. VÝSTAVBA SO 101 (KM 0,000 - 0,110), SO 103, SO 104, SO 413 (KM 0,788 - 1,144 50), SO 002, NÁHRADNÍ VÝSADBA (SO 801), SO 142

Poznámka: Demolice, přípravné práce (SO 001) a osazování provizorního značení (SO 141) v jednotlivých oblastech budou probíhat vždy v rámci příslušné etapy výstavby v dané oblasti.



„II/353 D1 - RYTÍŘSKO - JAMNÉ, I. STAVBA, PD“
SCHÉMATA VYZNAČENÍ OBJÍZDNÝCH TRAS
ETAPA 2.
M 1:50 000



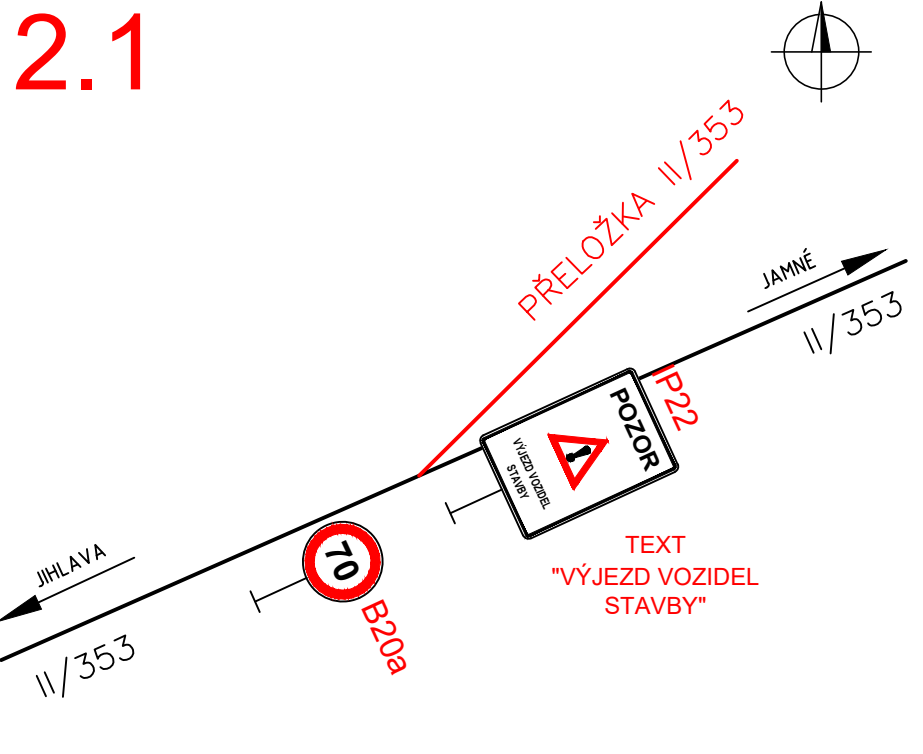
2. ETAPA

LEGENDA

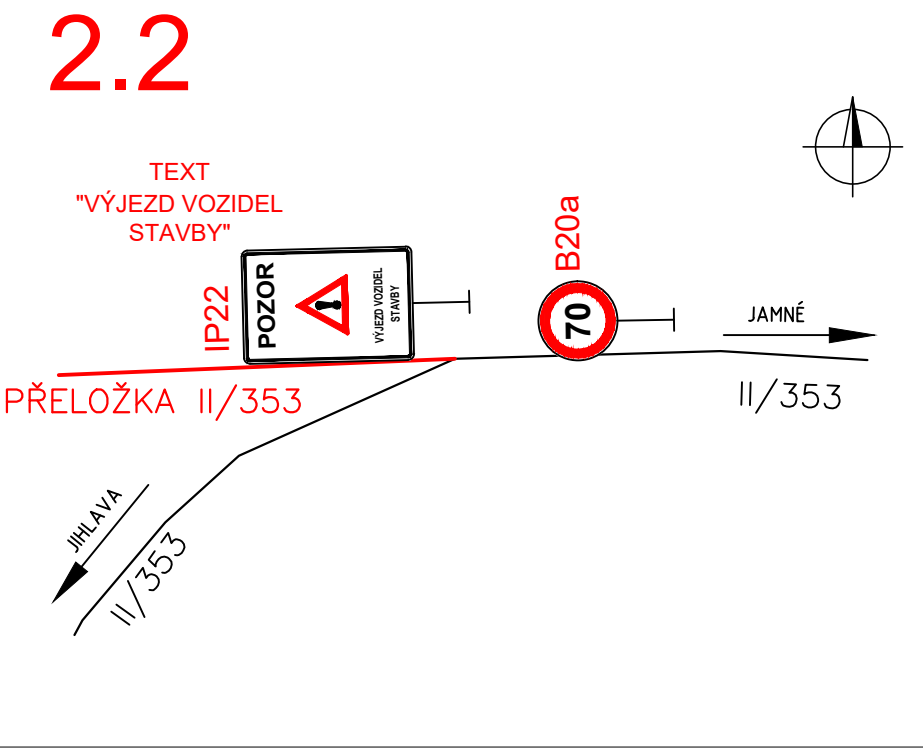
- REALIZOVANÝ ÚSEK
- 2.1-2. DETAILS NAPOJENÍ STAVBY NA STÁV. SILNICI II/353 V RÁMCI 2. ETAPY

V PRŮBĚHU ETAPY 2. JE DOPRAVA VEDENA STÁLE PO STÁVAJÍCÍ SILNICI II/353 V PŮVODNÍ TRASE

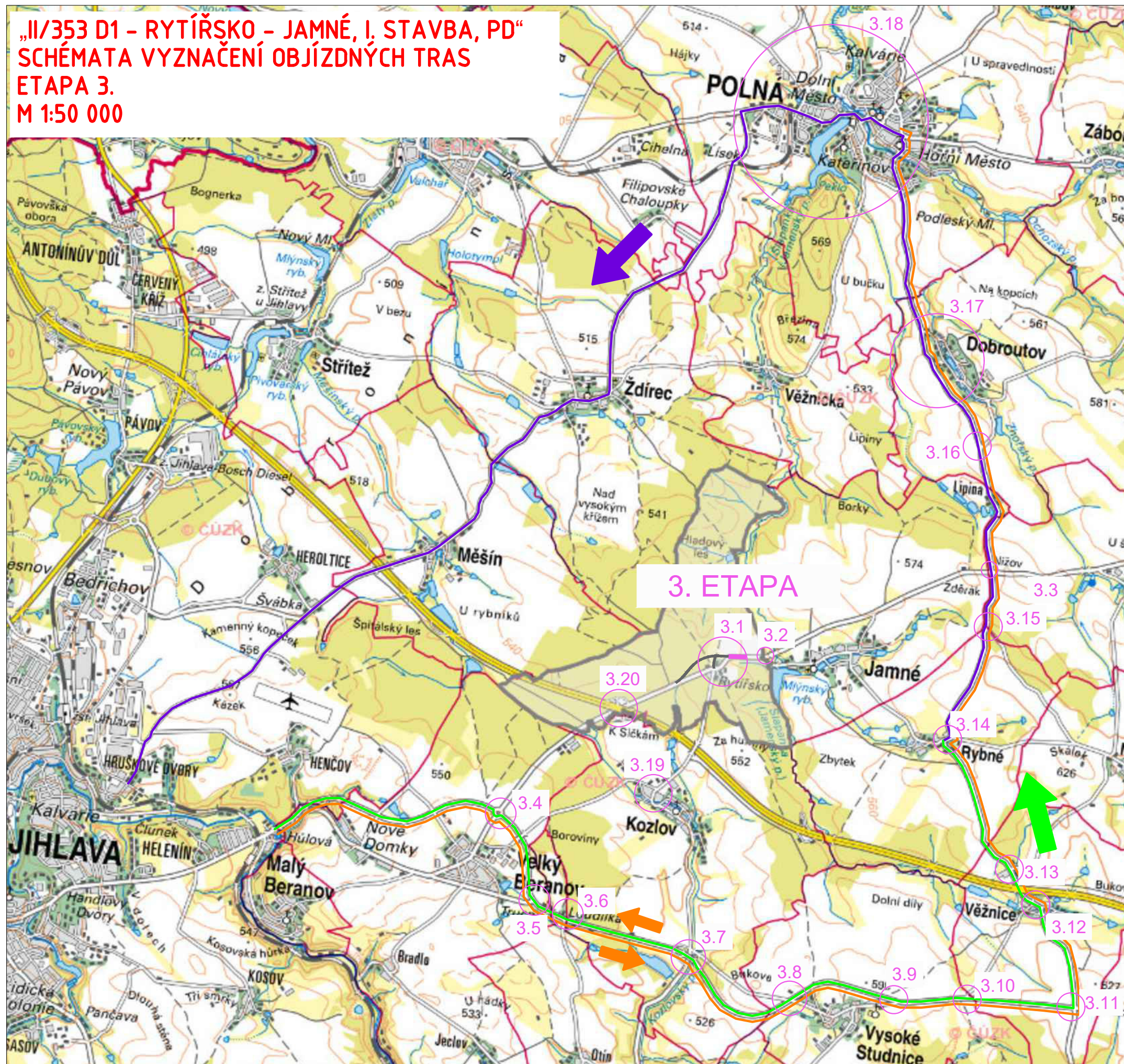
2.1



2.2



„II/353 D1 – RYTÍŘSKO – JAMNÉ, I. STAVBA, PD“
 SCHÉMATA VYZNAČENÍ OBJÍZDNÝCH TRAS
 ETAPA 3.
 M 1:50 000

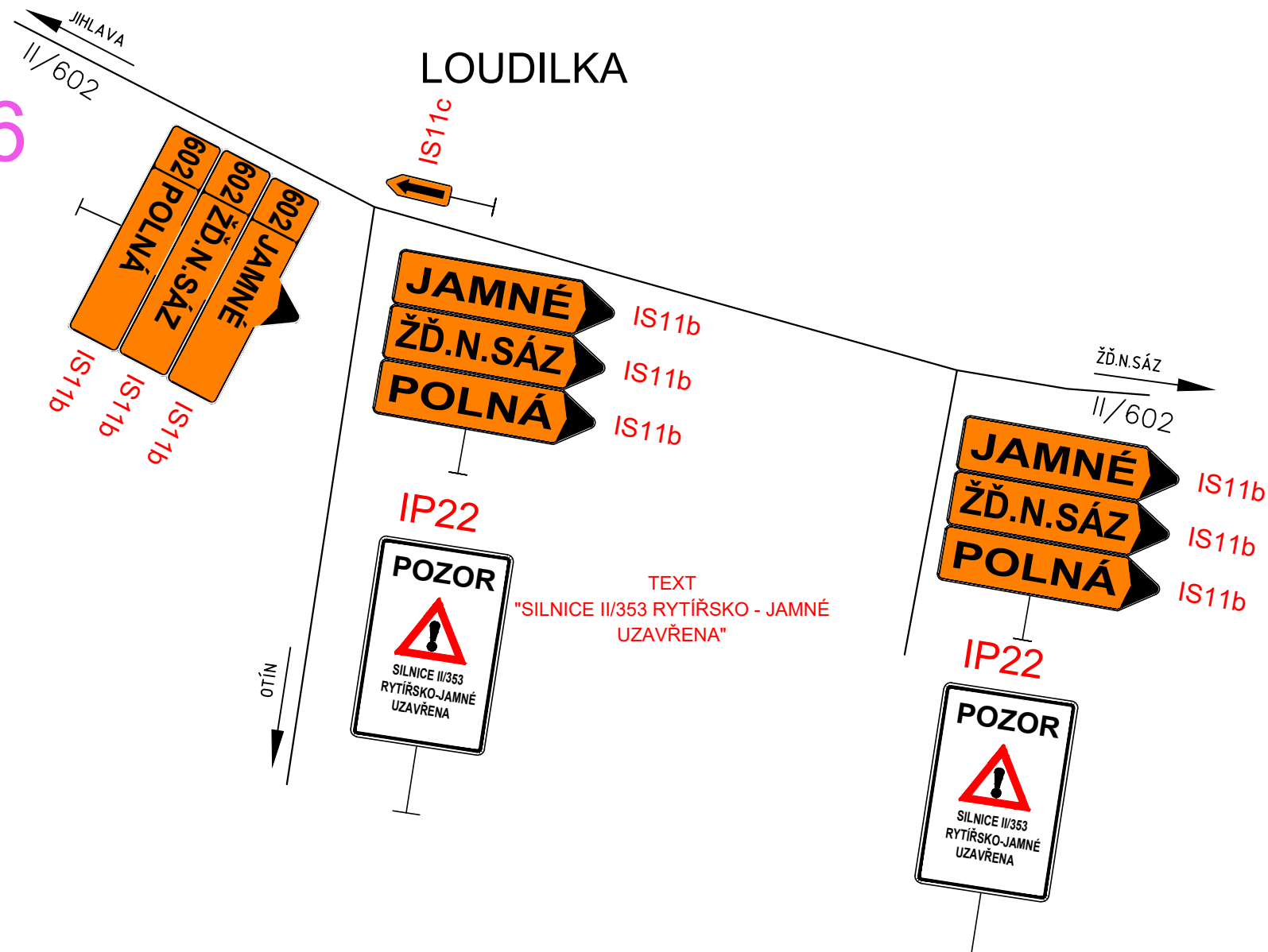


LEGENDA

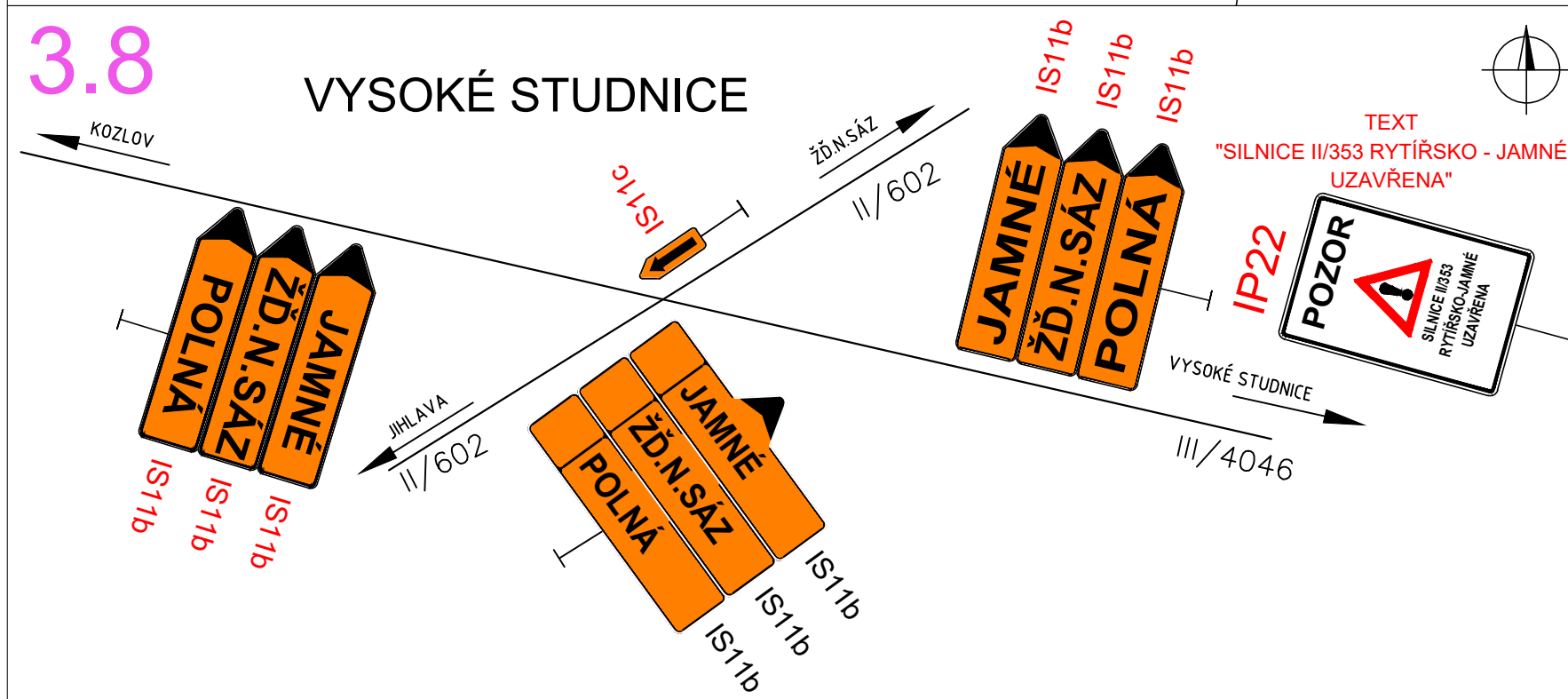
- UZAVŘENÝ ÚSEK
- JIŽ VYHOTOVENÝ ÚSEK
- OBJÍZDNÁ TRASA SMĚR JIHLAVA–ŽDĚAR NAD SÁZVOU
- OBJÍZDNÁ TRASA SMĚR ŽDĚAR NAD SÁZVOU – JIHLAVA
- OBJÍZDNÁ TRASA PRO NÁKLADNÍ DOPRAVU
- 3.1-2. DETAILS KŘÍŽOVATEK

DETAILY KŘÍŽOVATEK PRO SO 141
V RÁMCI 3. ETAPY ČÁST 2

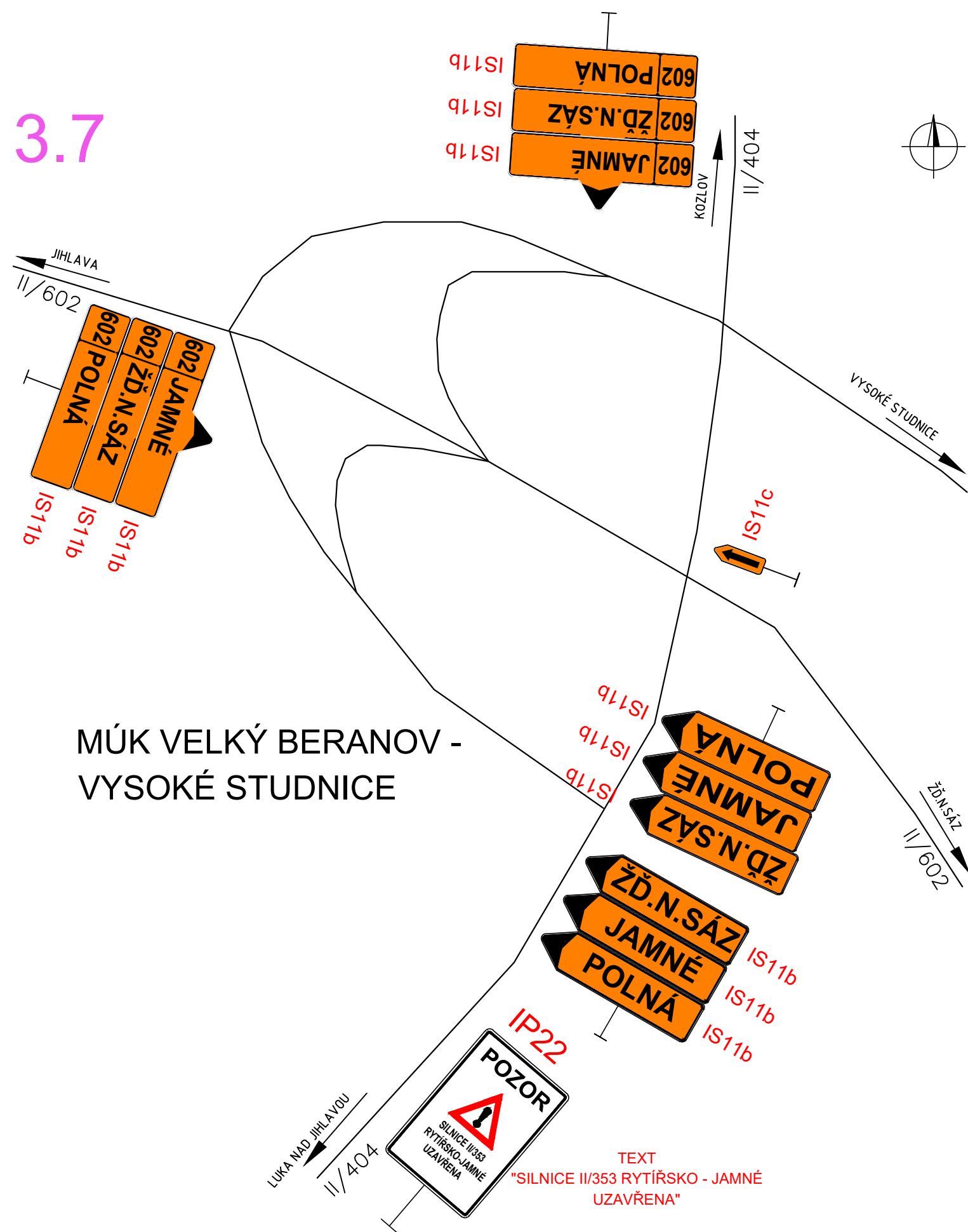
3.6



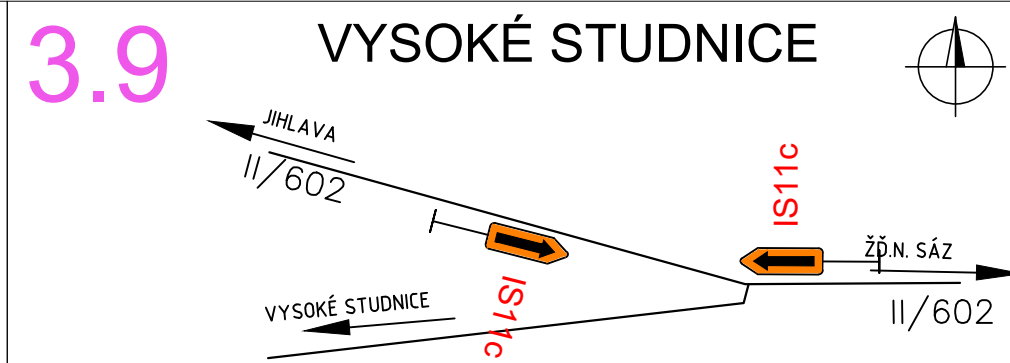
3.8



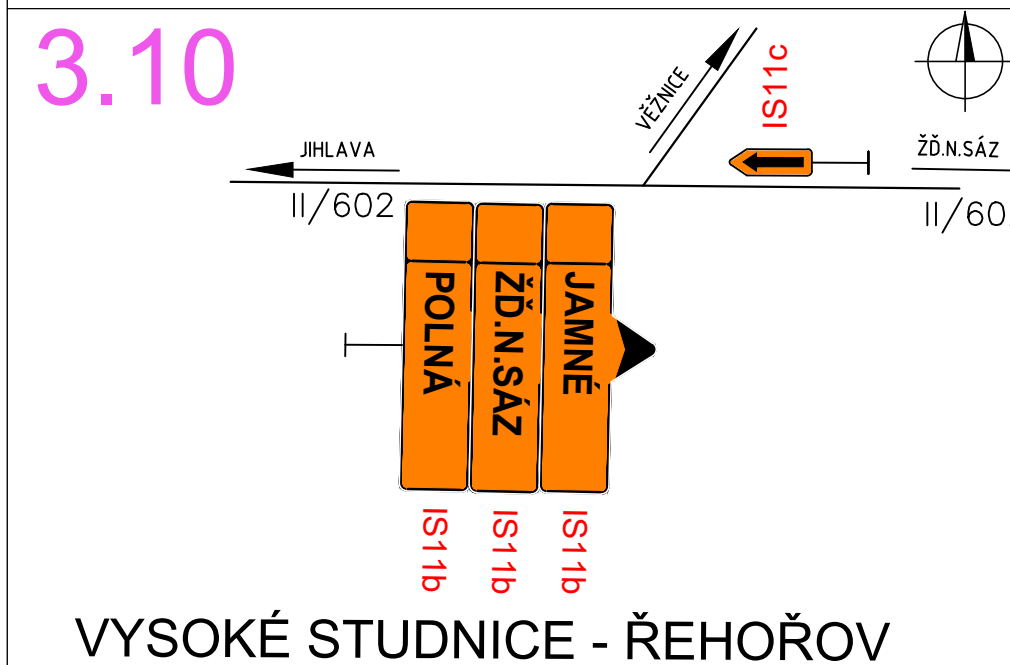
3.7



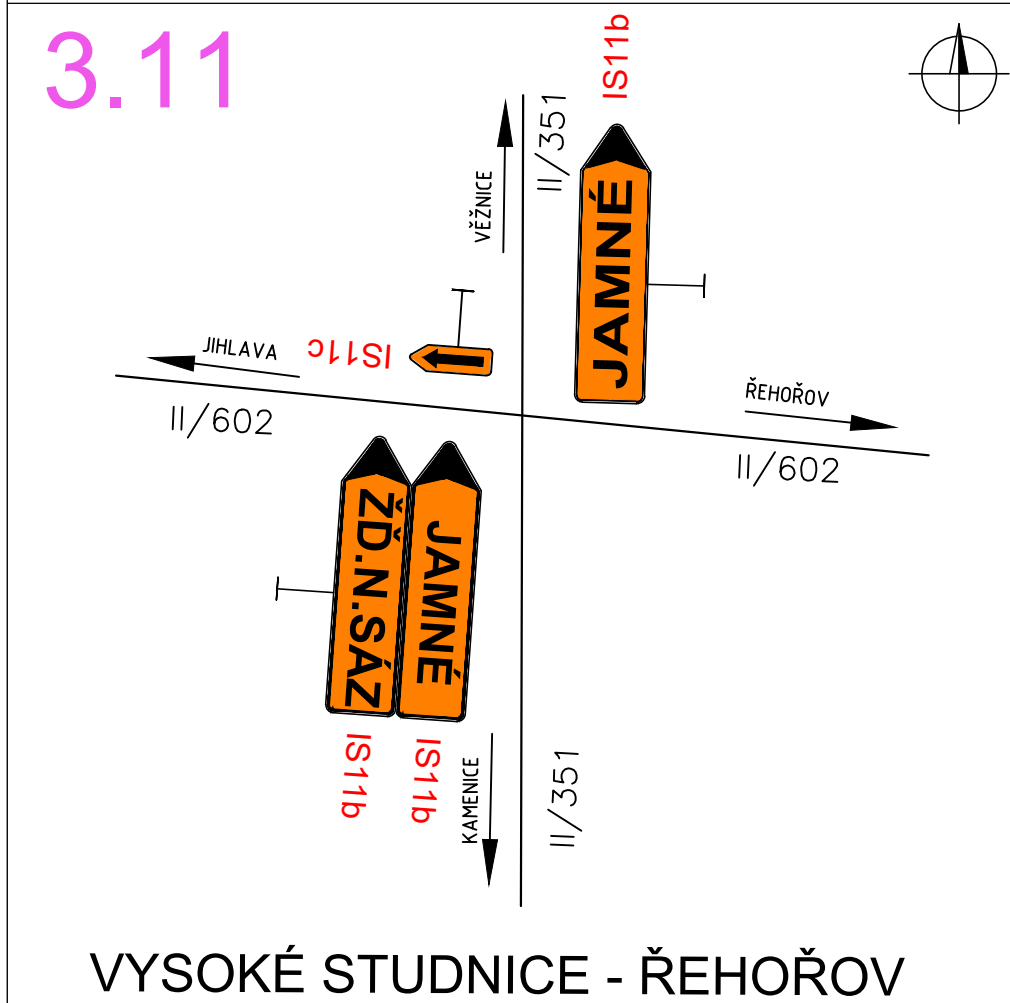
3.9



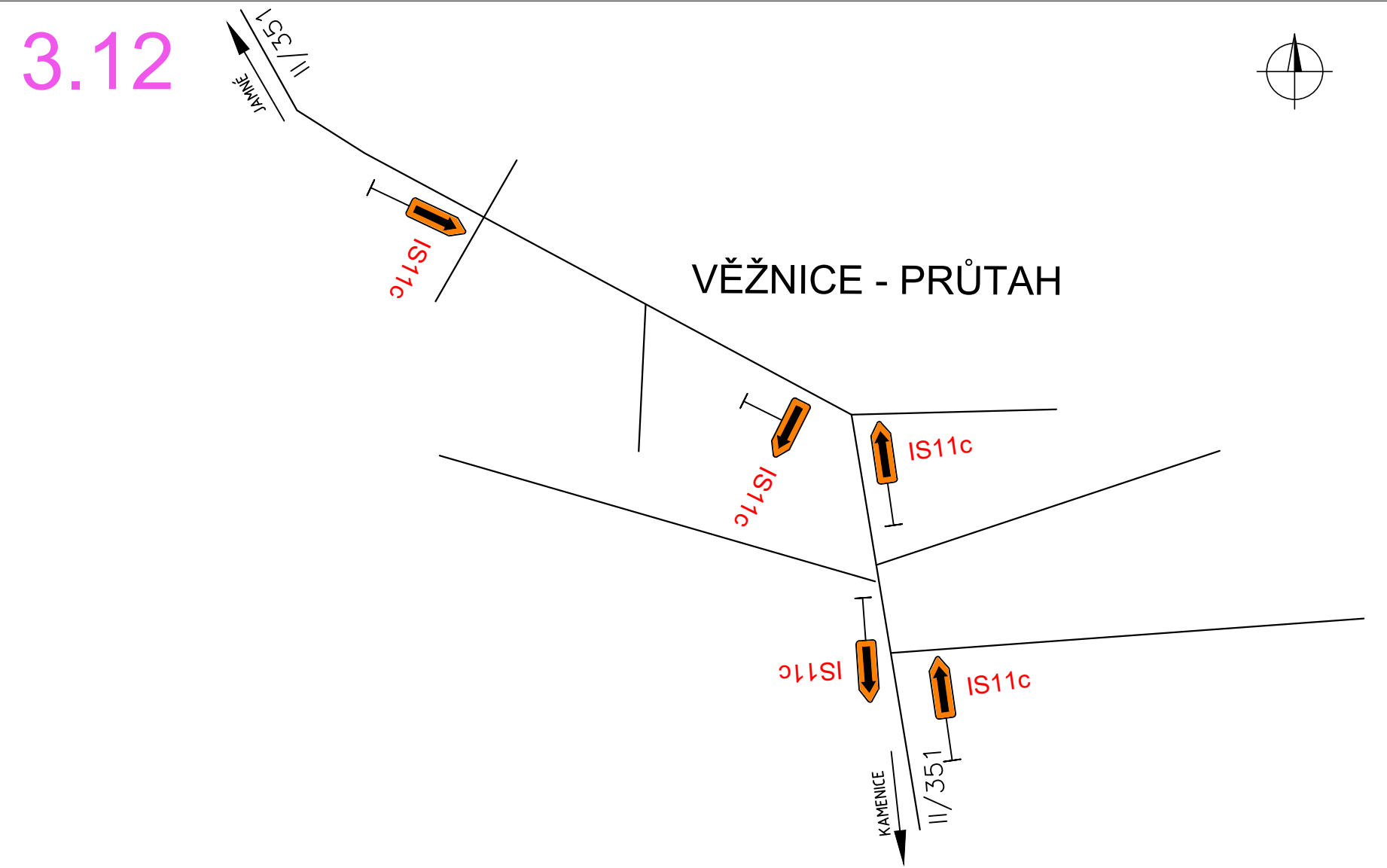
3.10



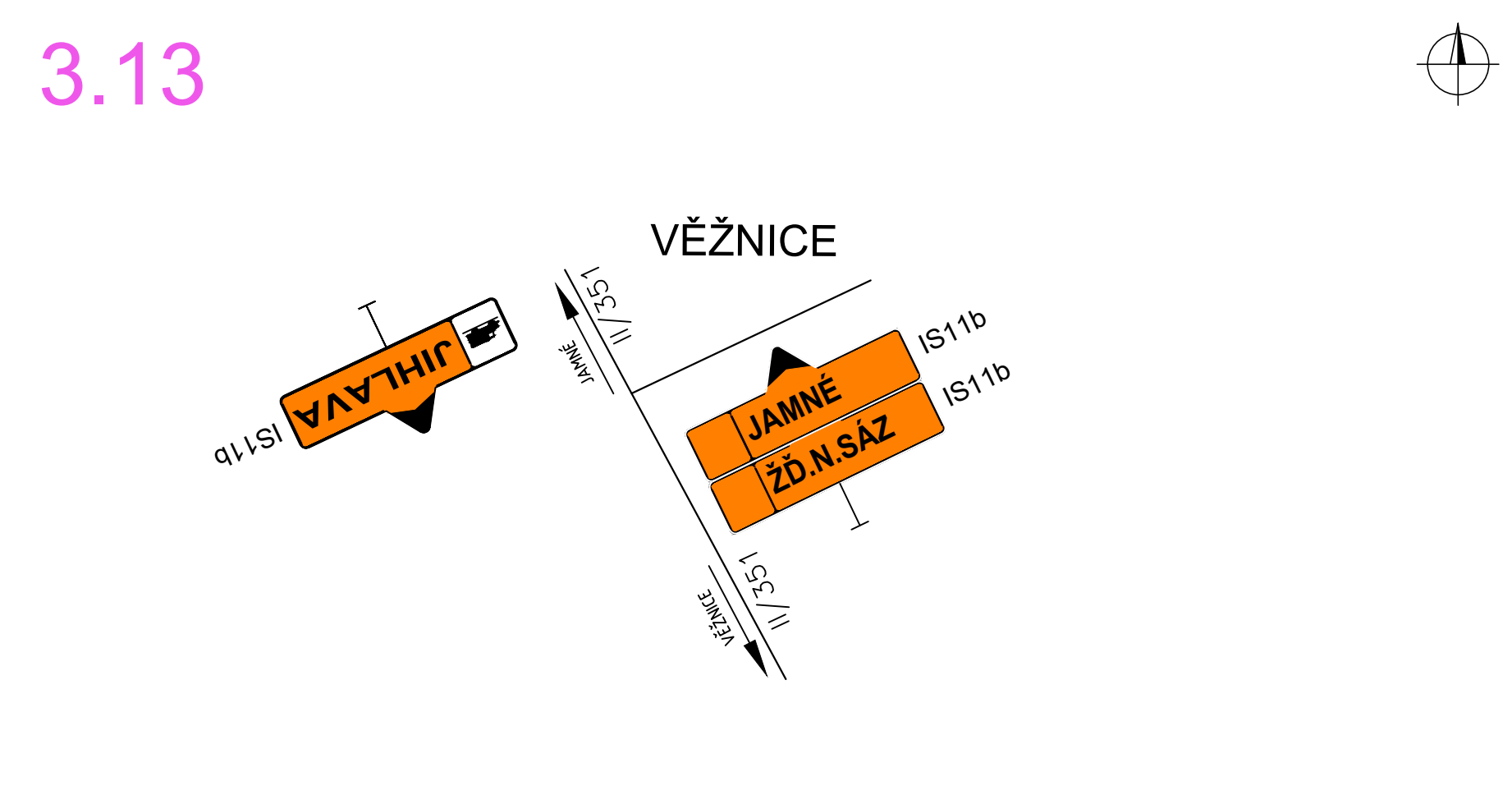
3.11



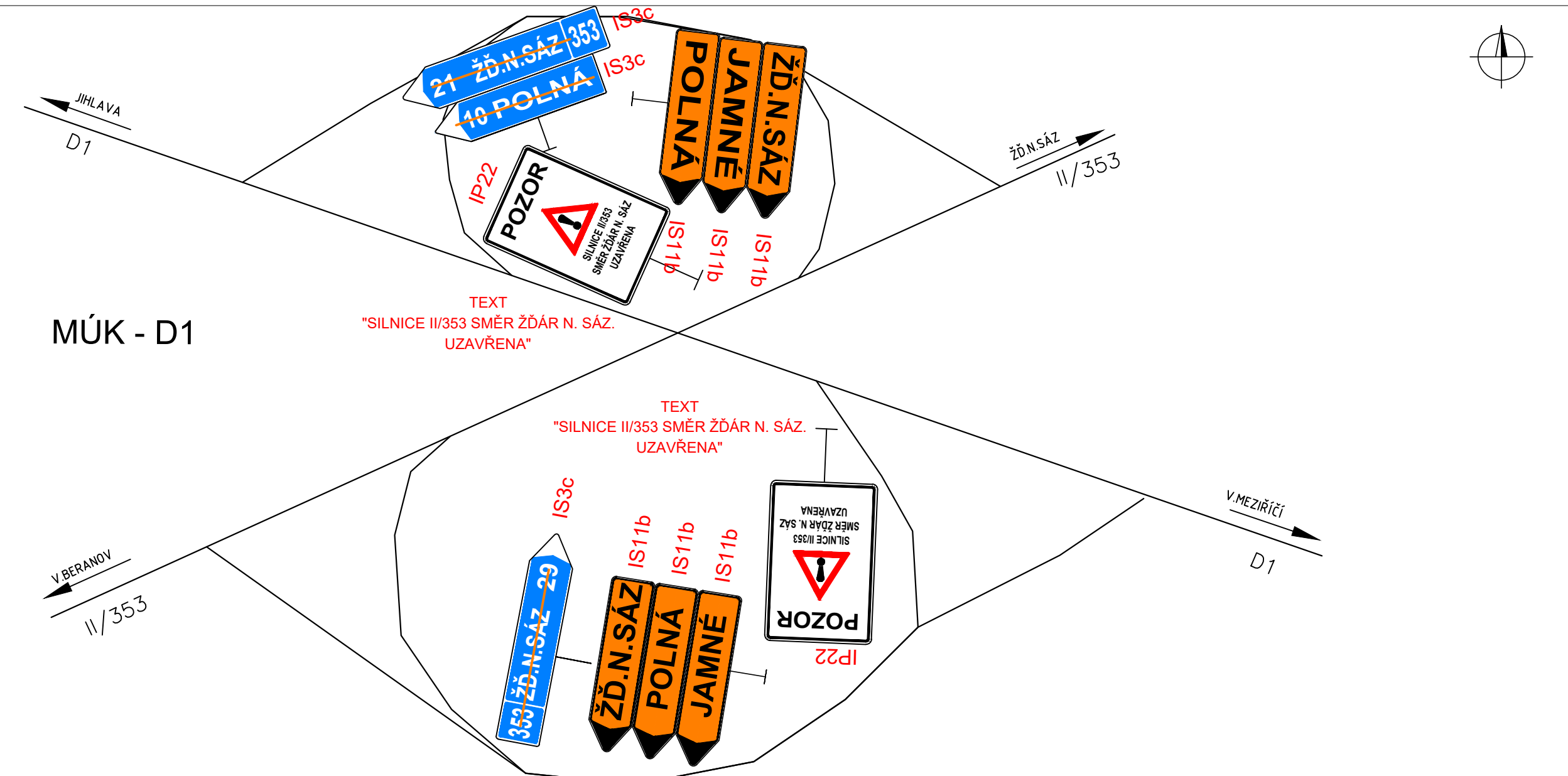
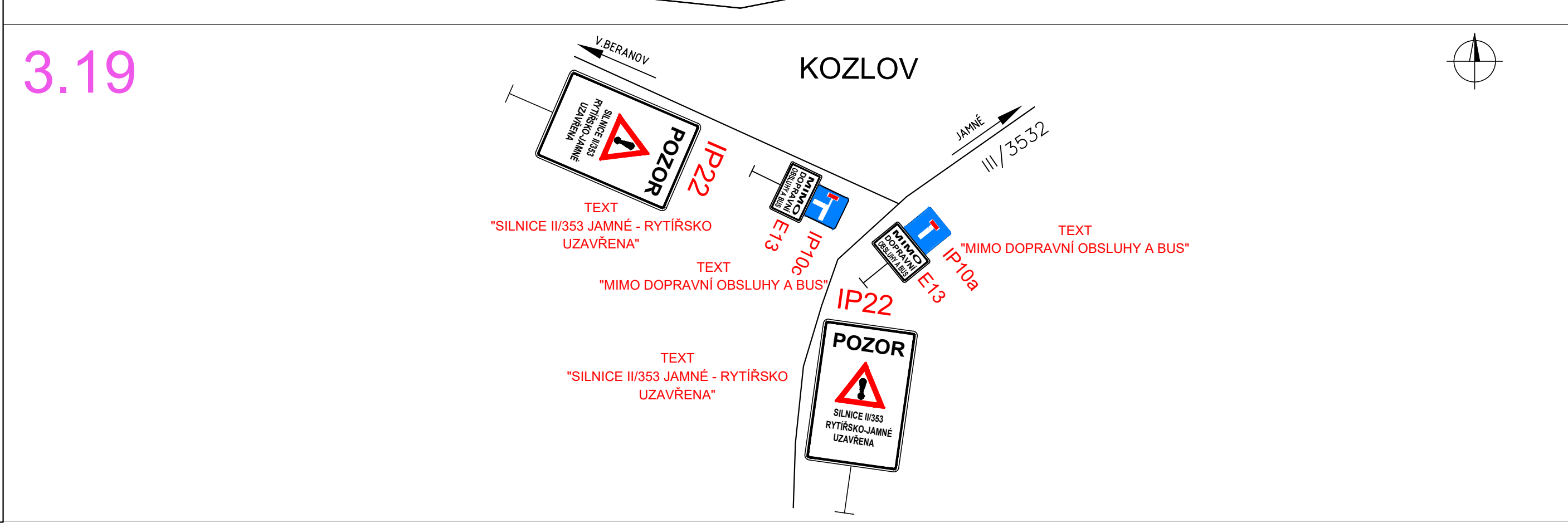
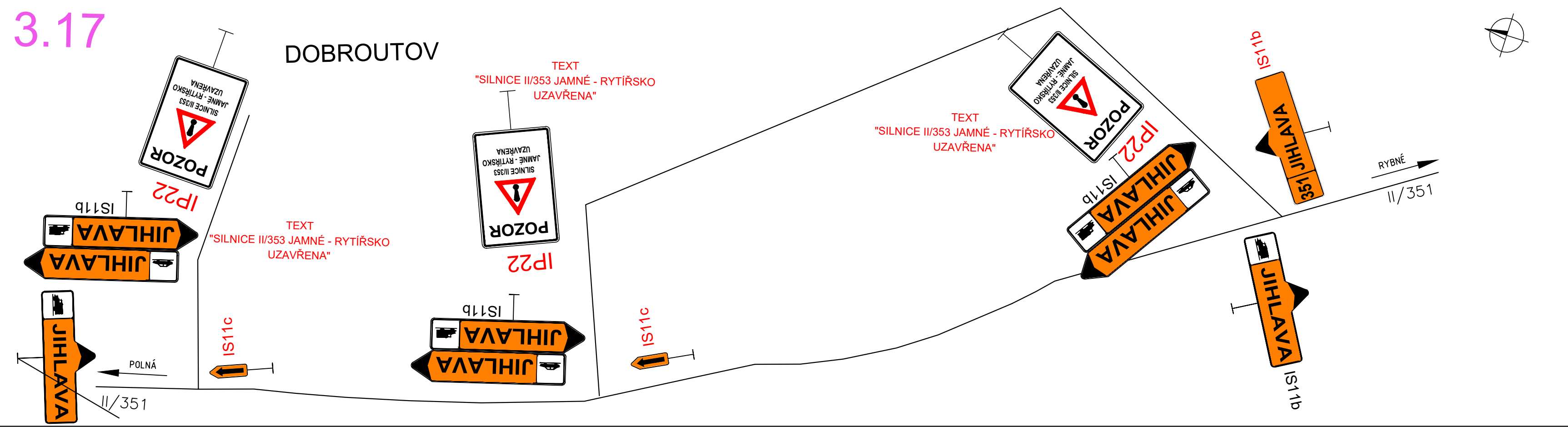
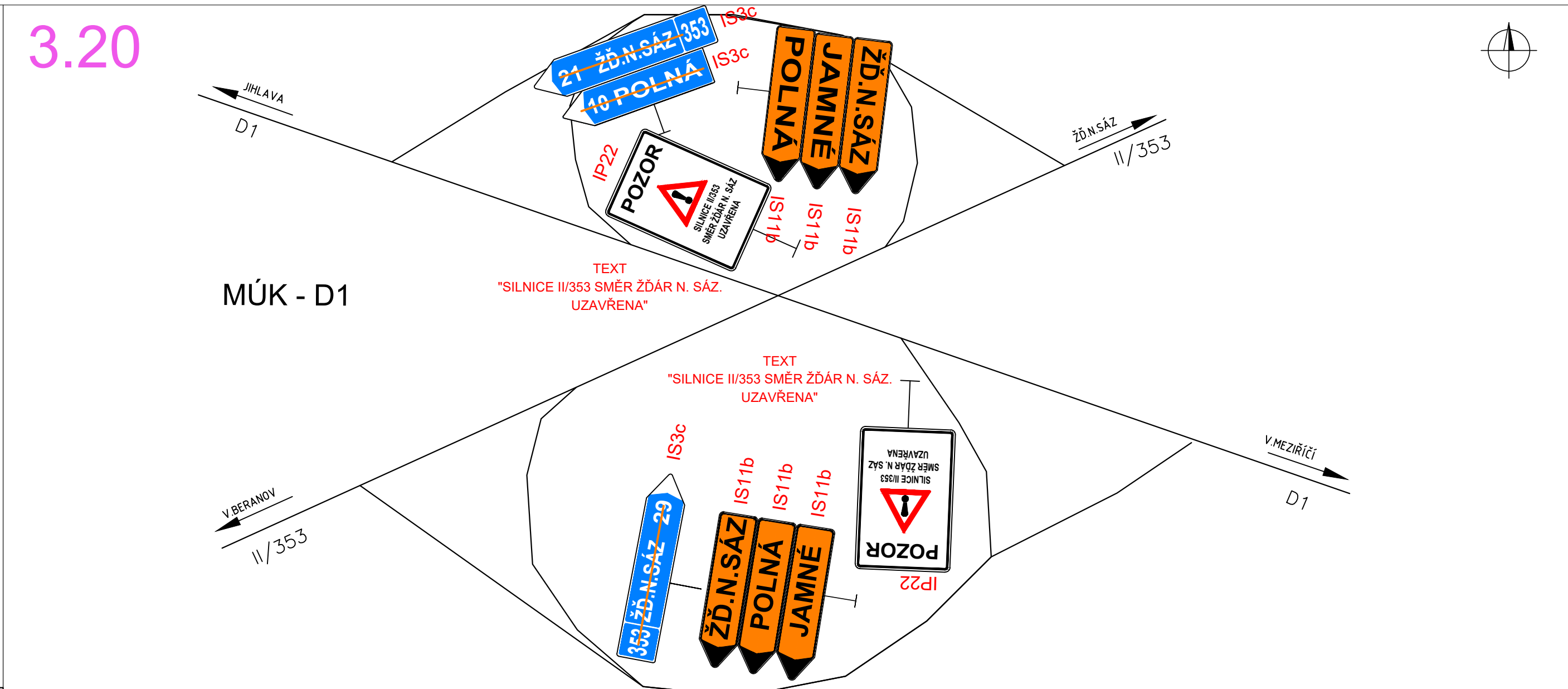
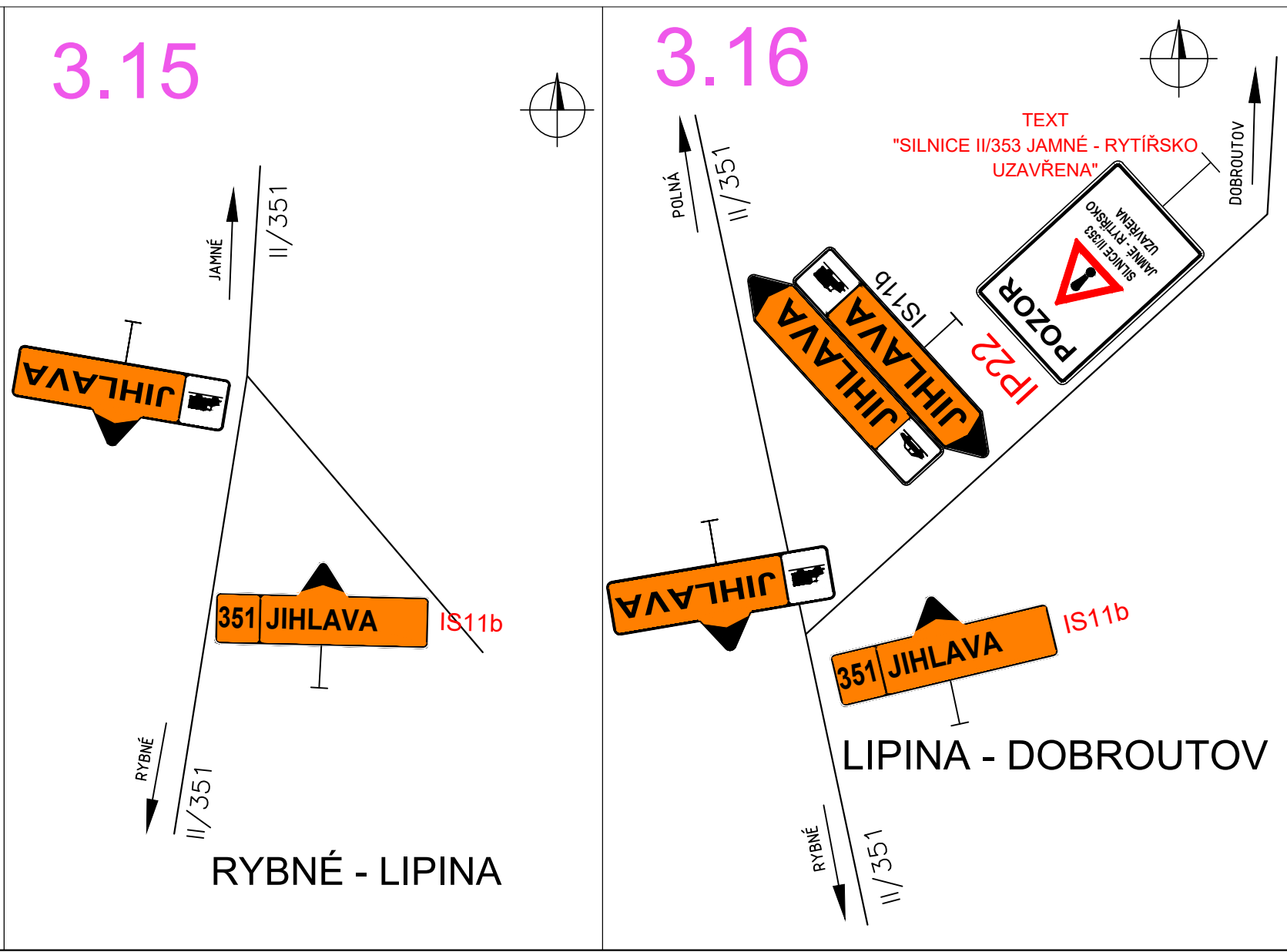
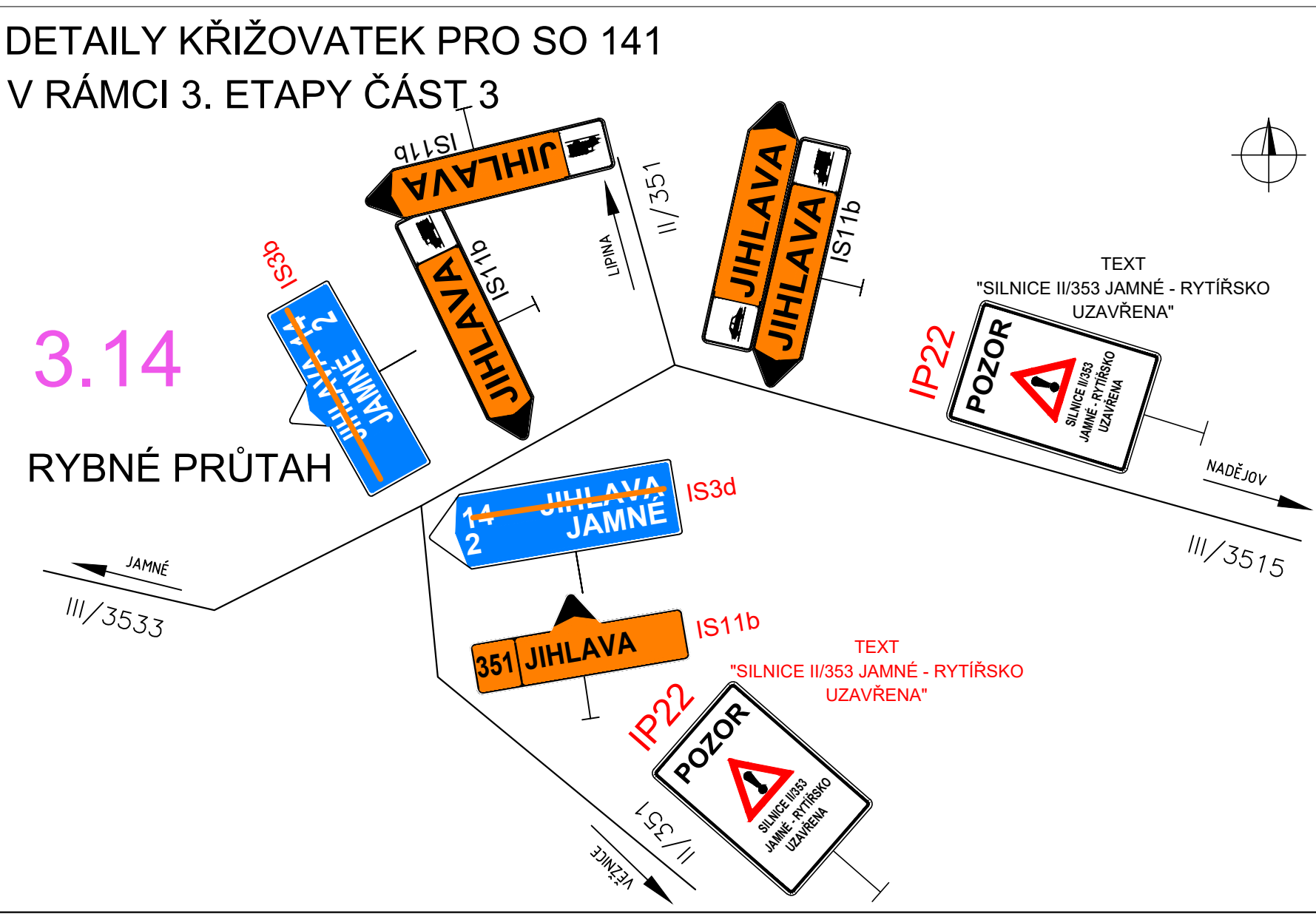
3.12



3.13



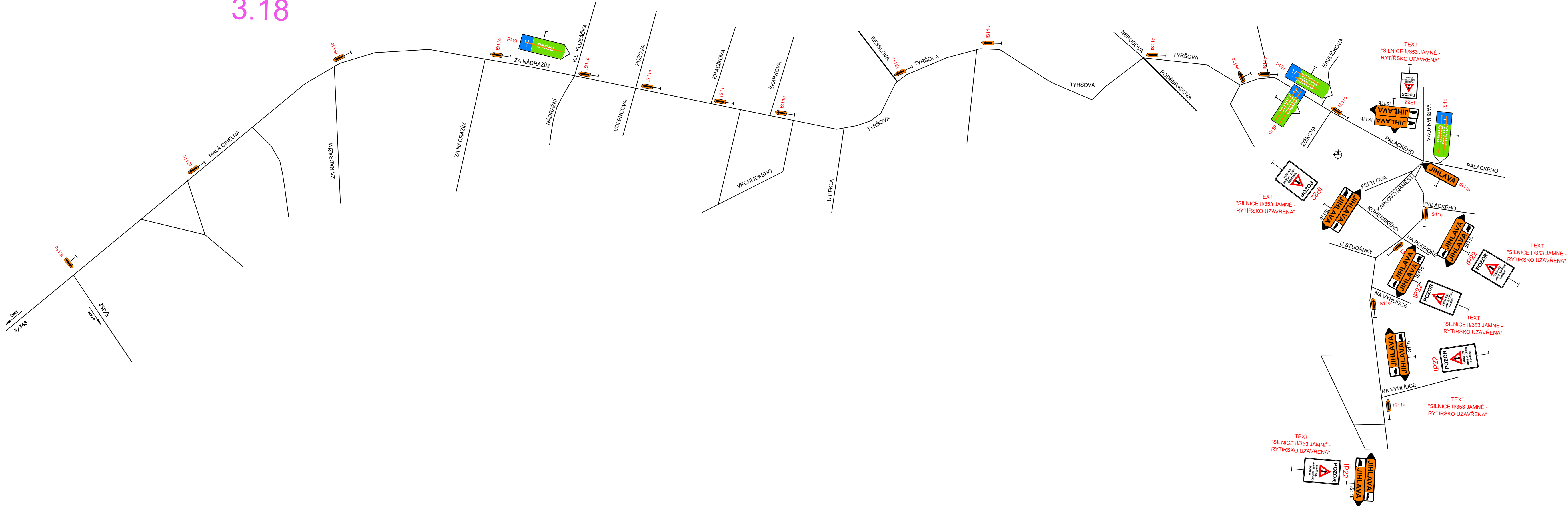
DETAILY KŘIŽOVATEK PRO SO 141
V RÁMCI 3. ETAPY ČÁST 3



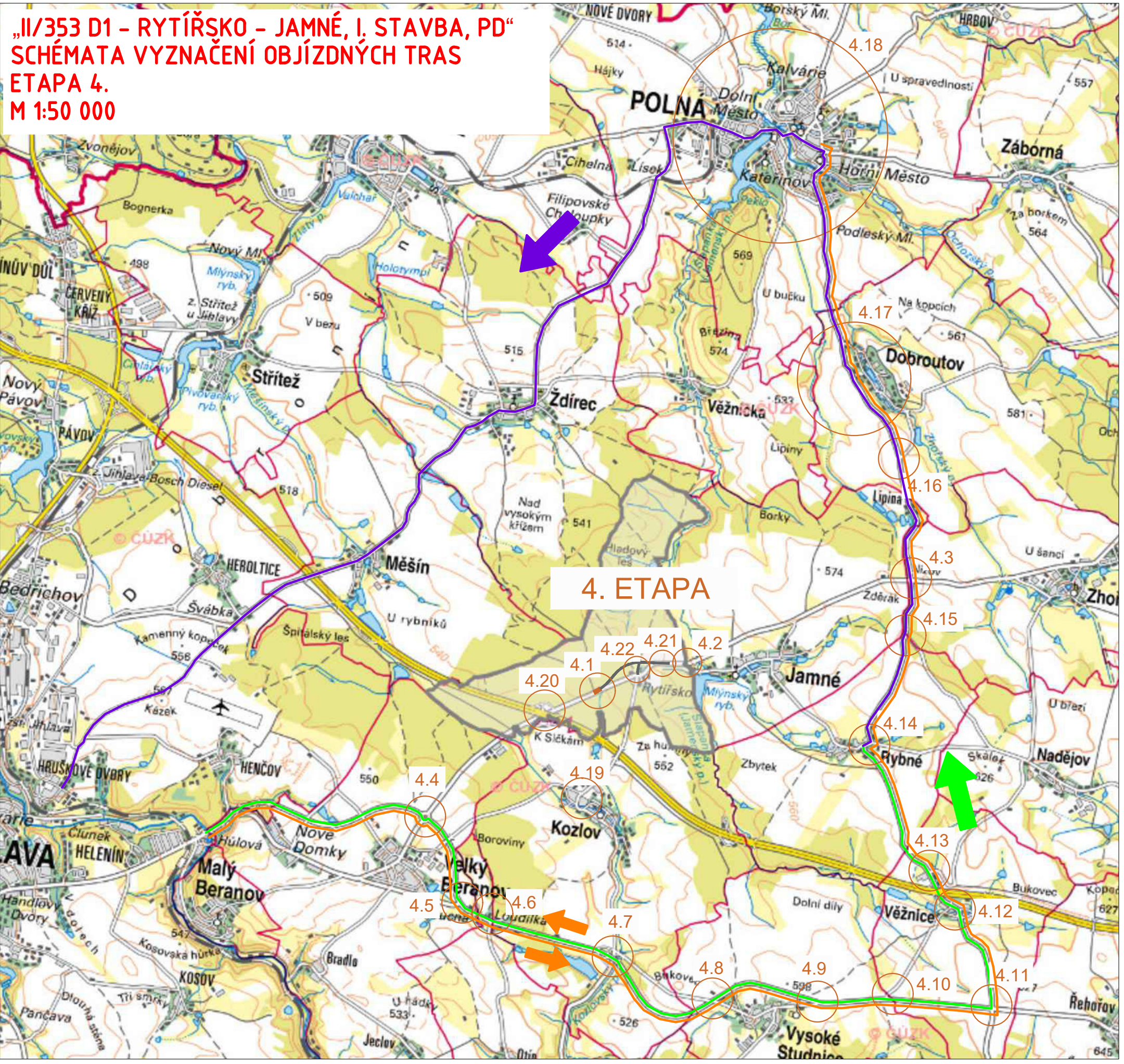


POLNÁ - PRŮTAH

3.18



„II/353 D1 - RYTÍŘSKO - JAMNÉ, I. STAVBA, PD“
SCHÉMATA VYZNAČENÍ OBJÍZDNÝCH TRAS
ETAPA 4.
M 1:50 000

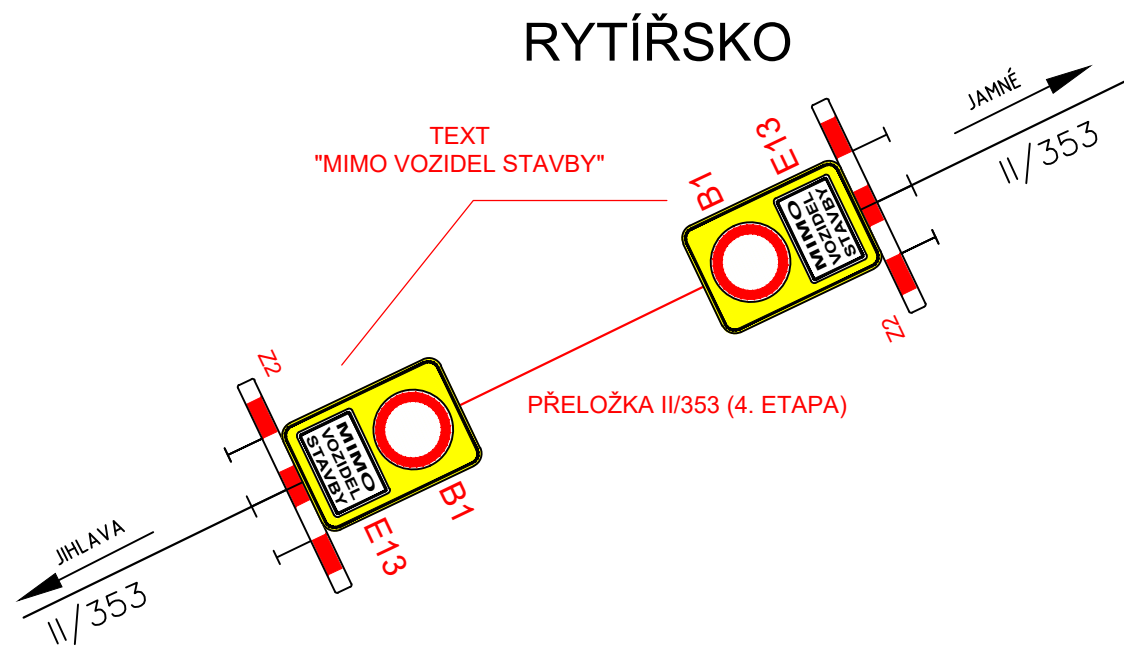


LEGENDA

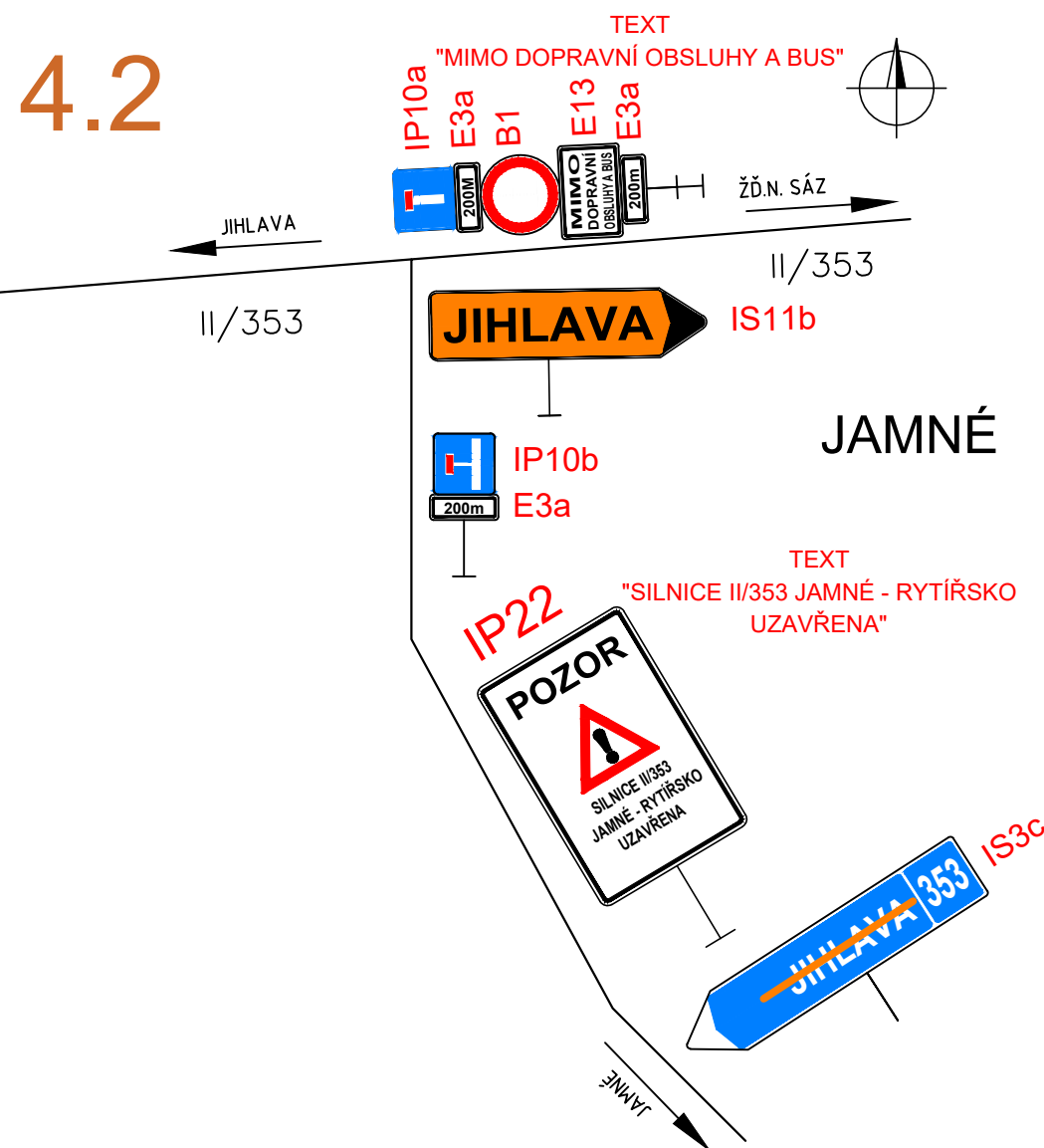
- UZAVŘENÝ ÚSEK
- JIŽ VYHOTOVENÝ ÚSEK
- OBJÍZDNÁ TRASA SMĚR JIHLAVA-ŽDĚR NAD SÁZVOU
- OBJÍZDNÁ TRASA SMĚR ŽDĚR NAD SÁZVOU - JIHLAVA
- OBJÍZDNÁ TRASA PRO NÁKLADNÍ DOPRAVU
- 4.1-2. DETAILY KŘÍŽOVATEK

DETAILY KŘÍŽOVATEK PRO SO 141
V RÁMCI 4. ETAPY ČÁST 1

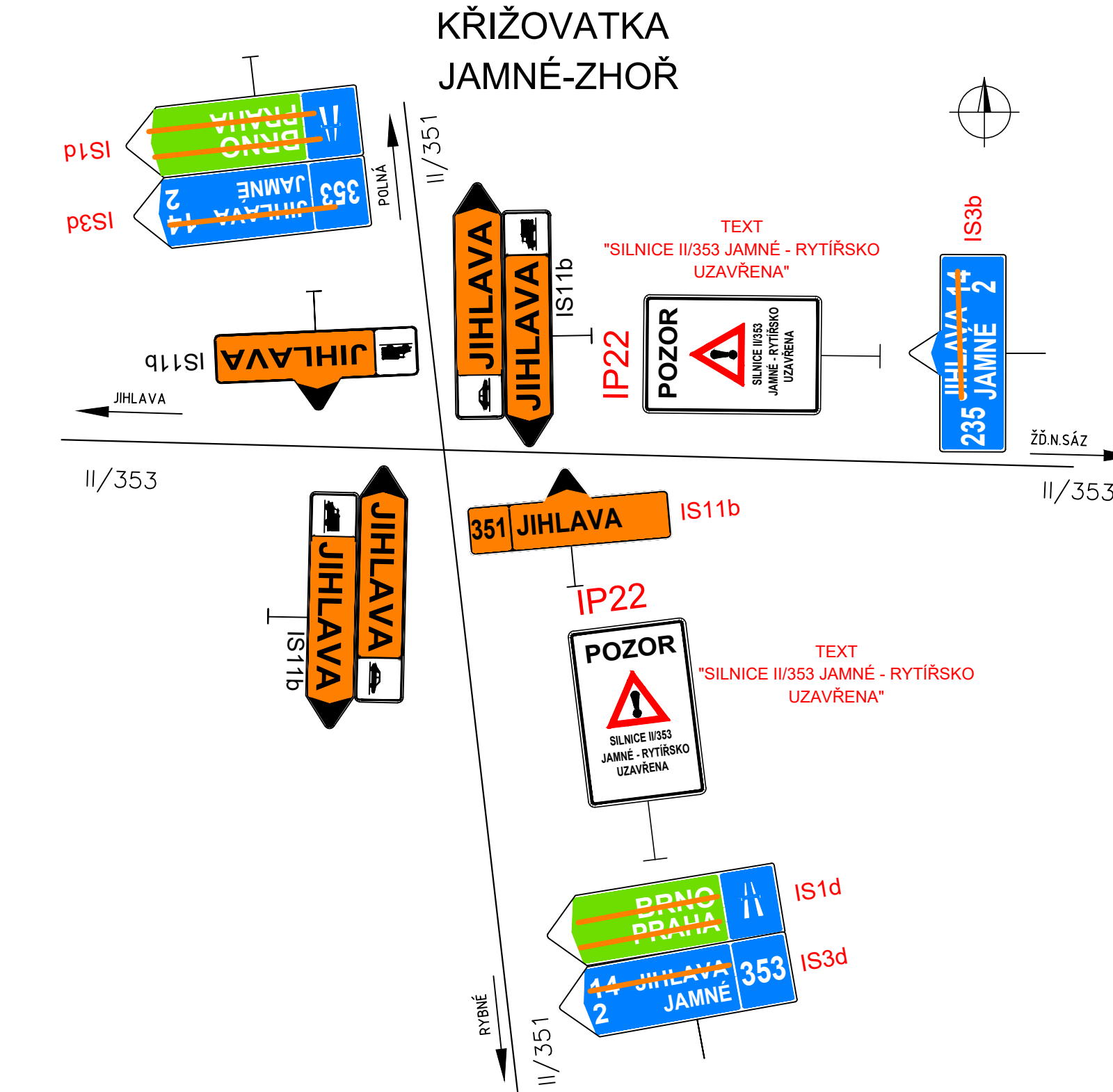
4.1



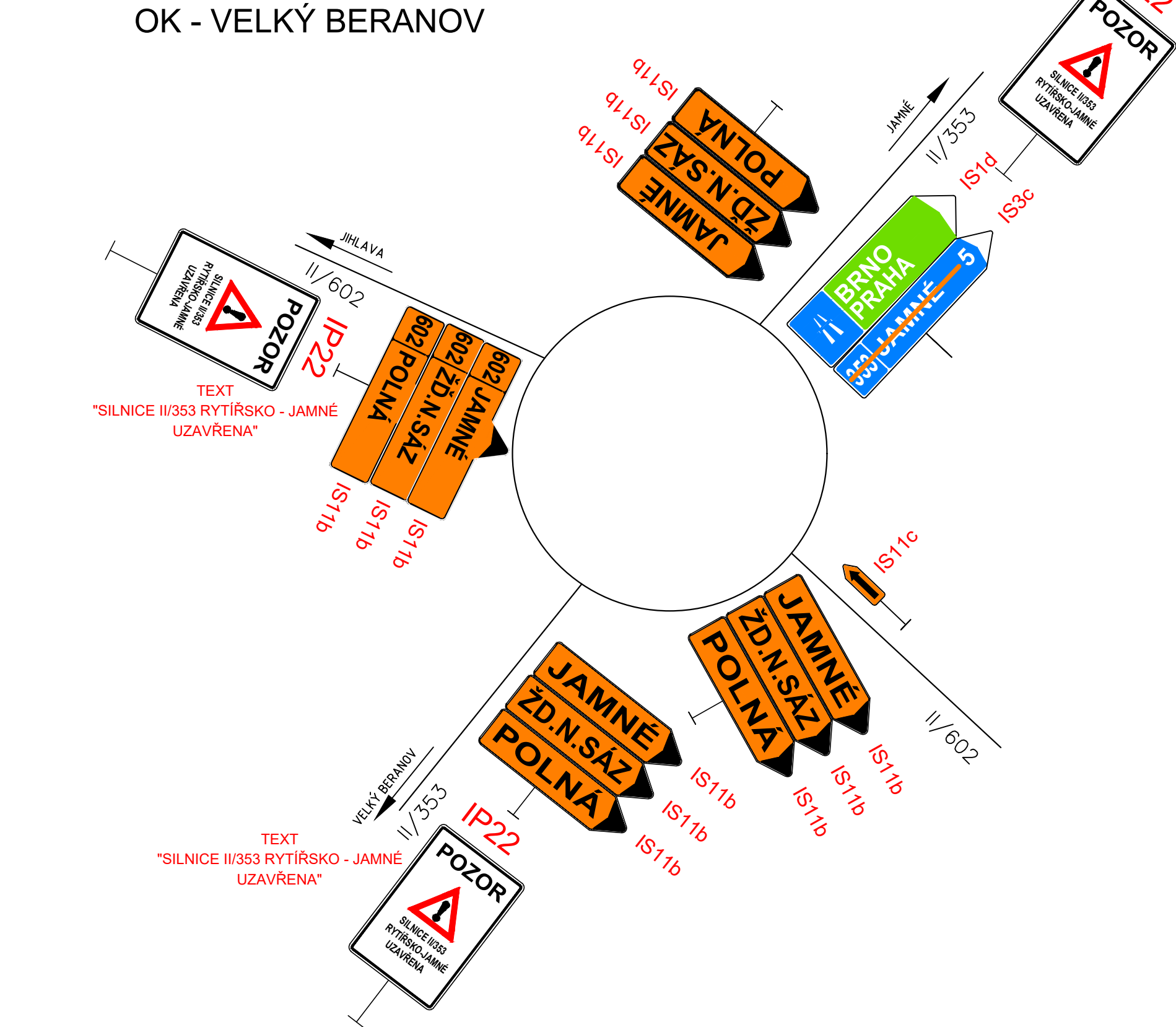
4.2



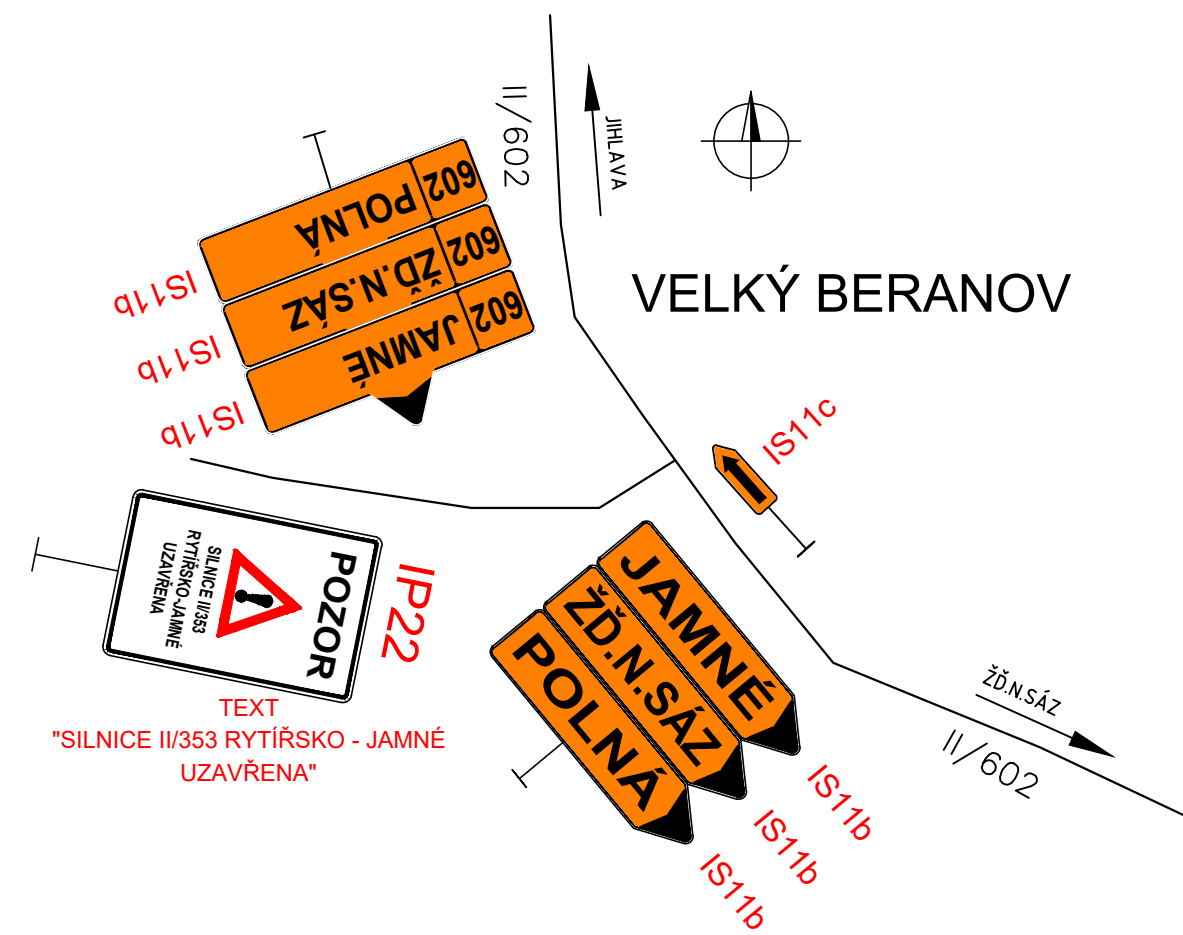
4.3



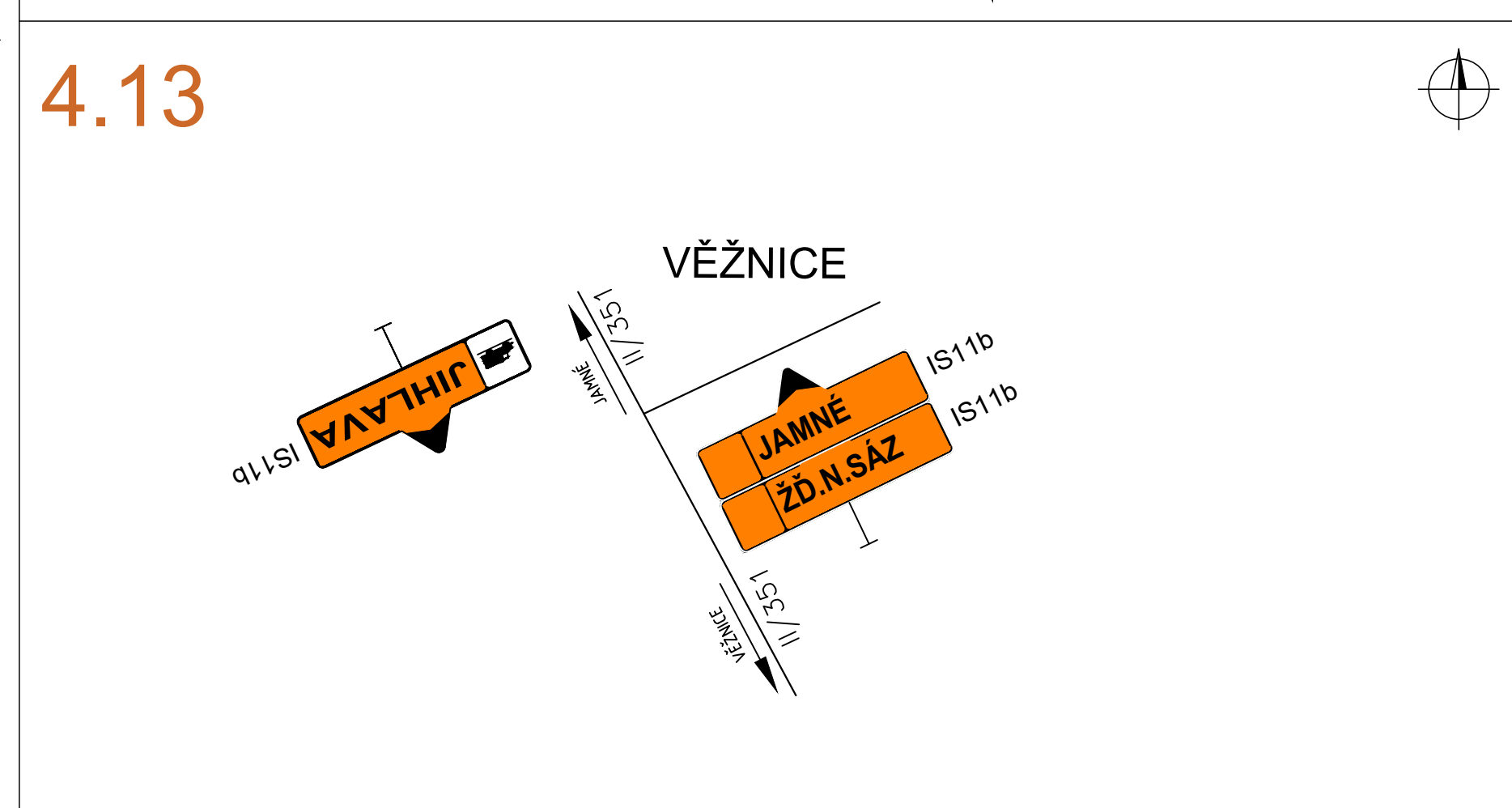
4.4



4.5



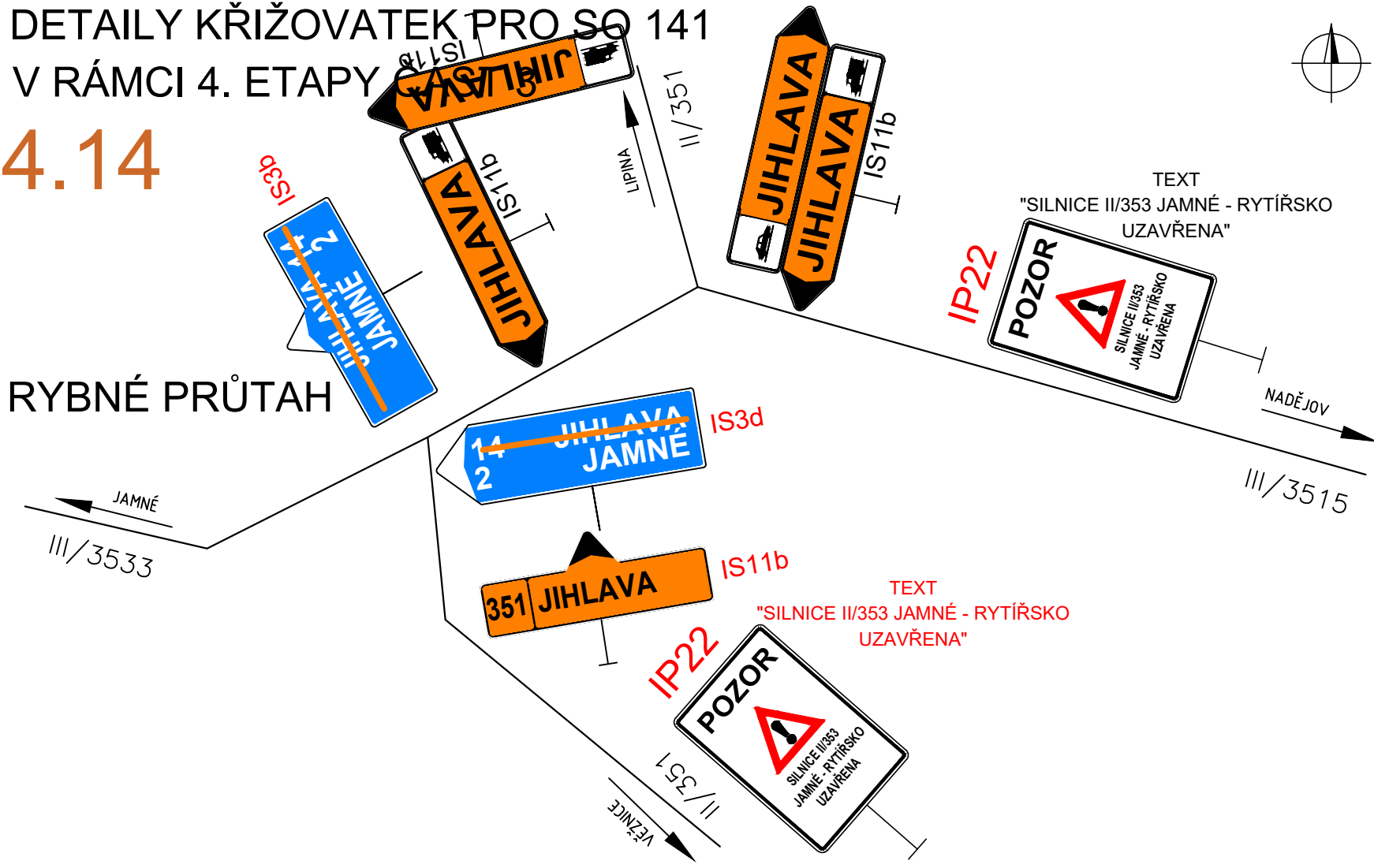
4.6



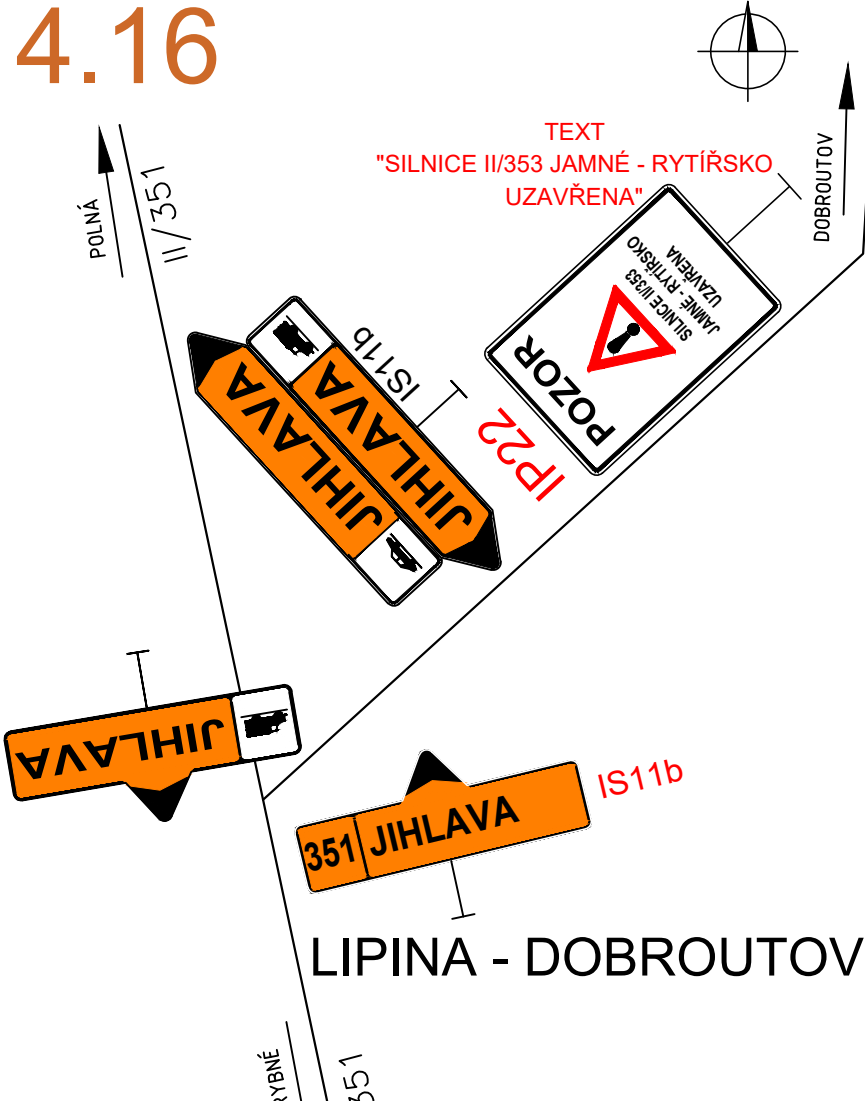
DETAILY KŘÍŽOVATEK PRO SO 141
V RÁMCI 4. ETAPY

4.14

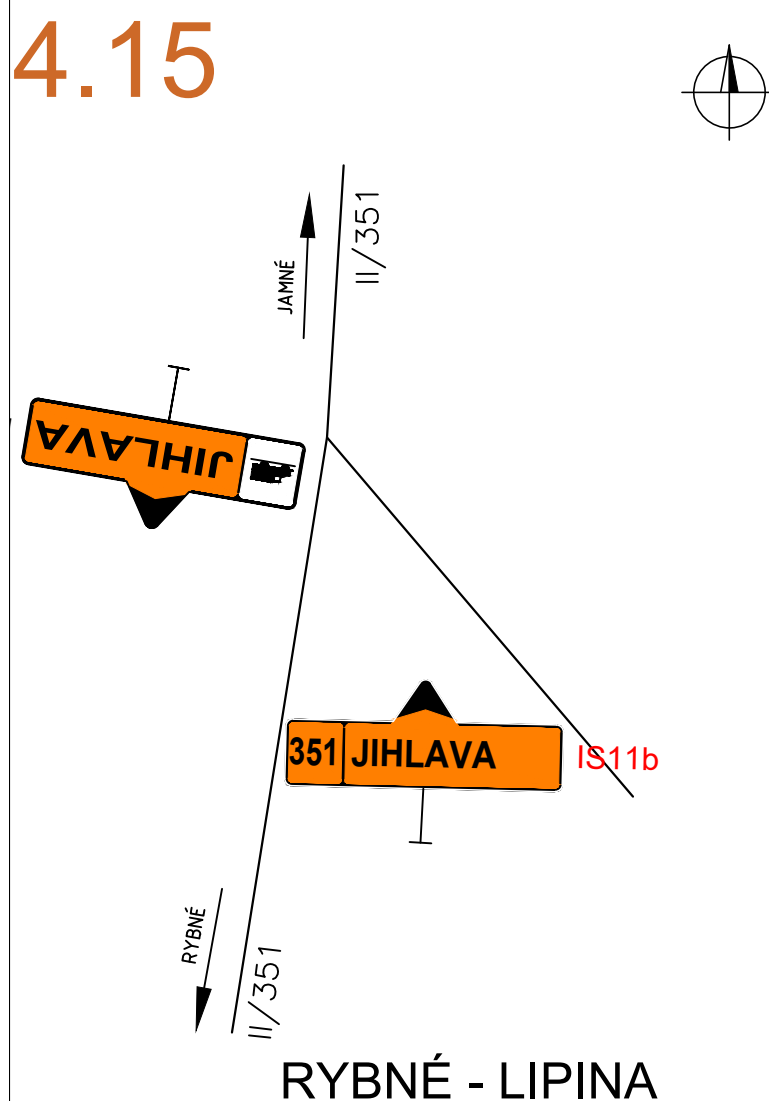
RYBNÉ PRŮTAH



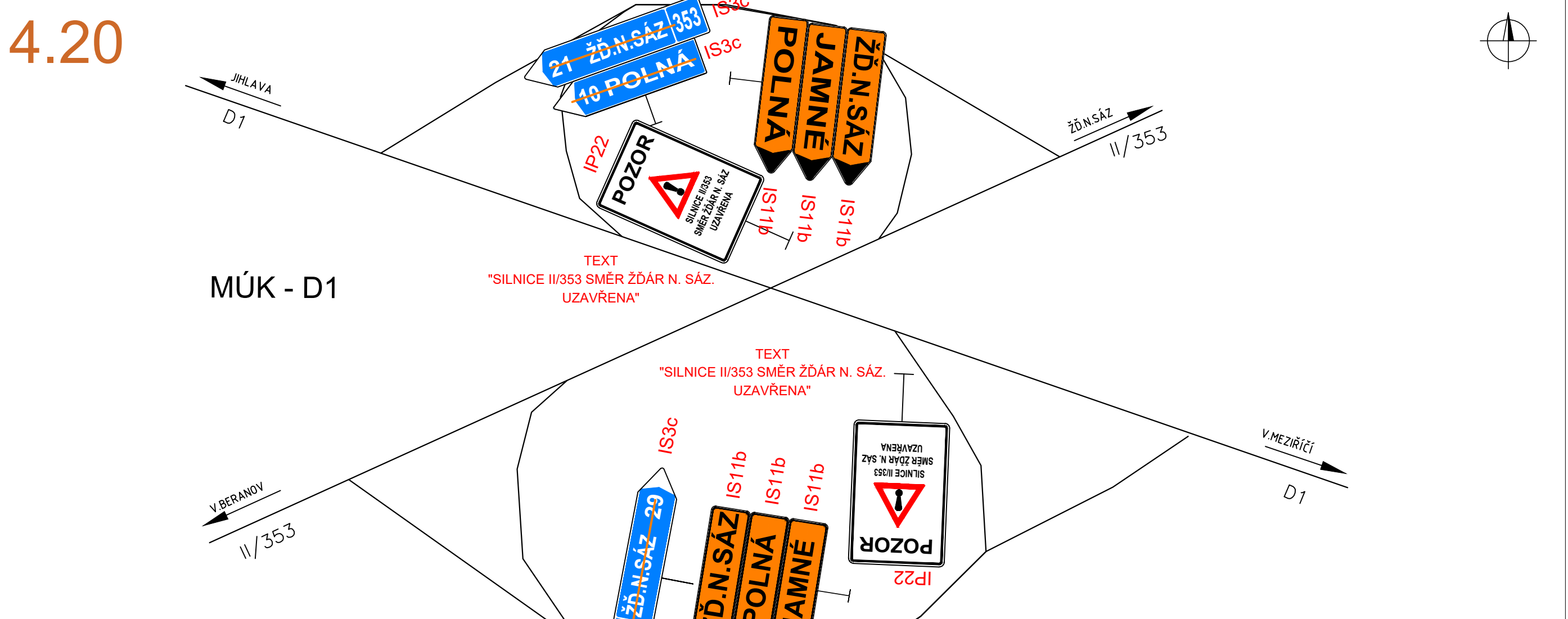
4.16



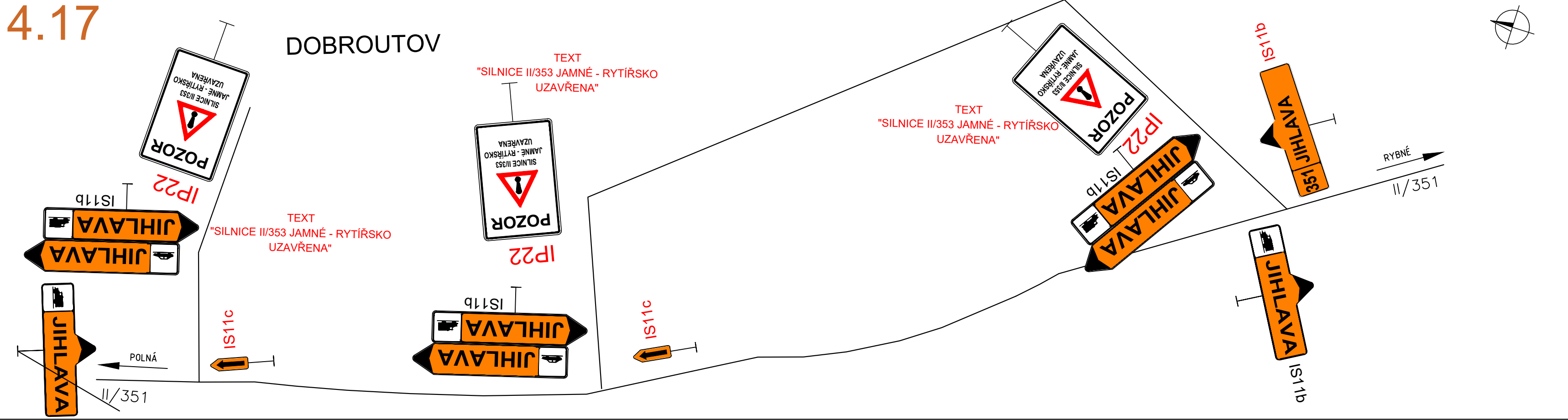
4.15



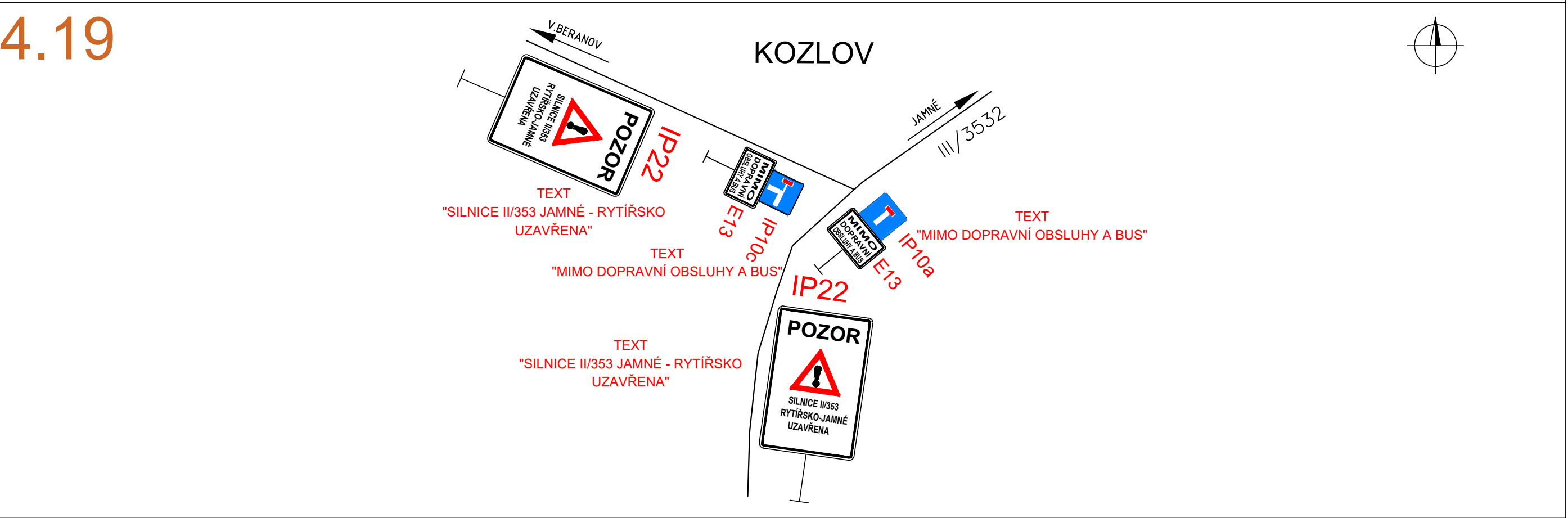
4.20

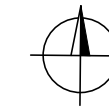


4.17

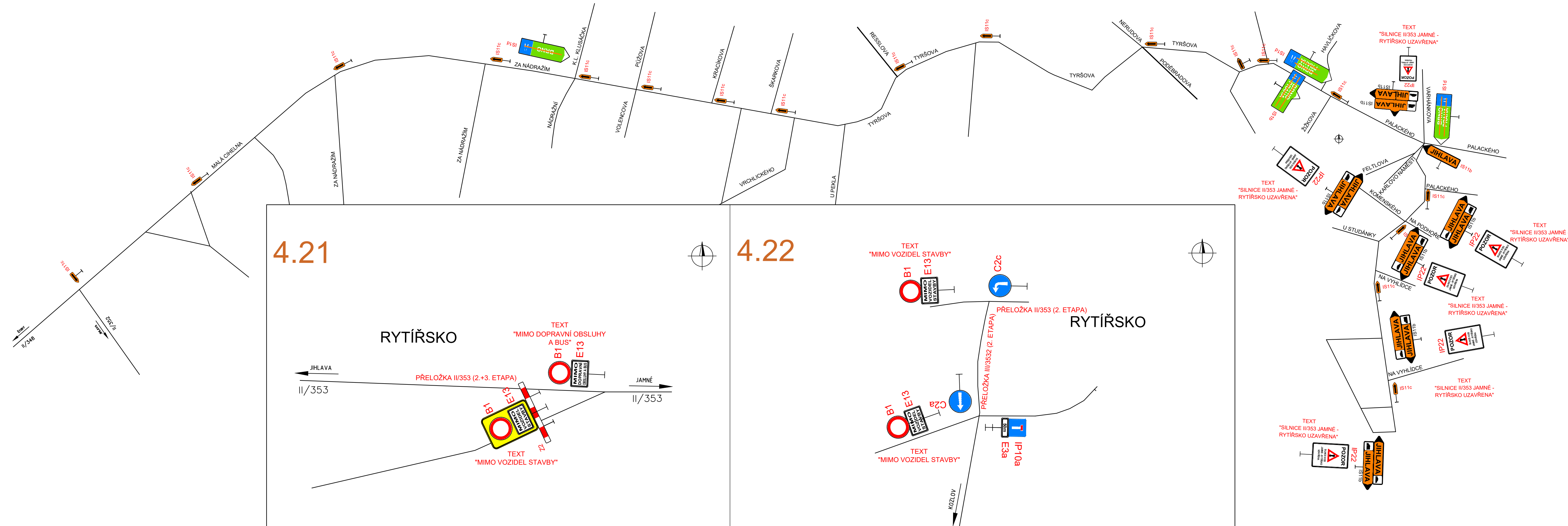


4.19

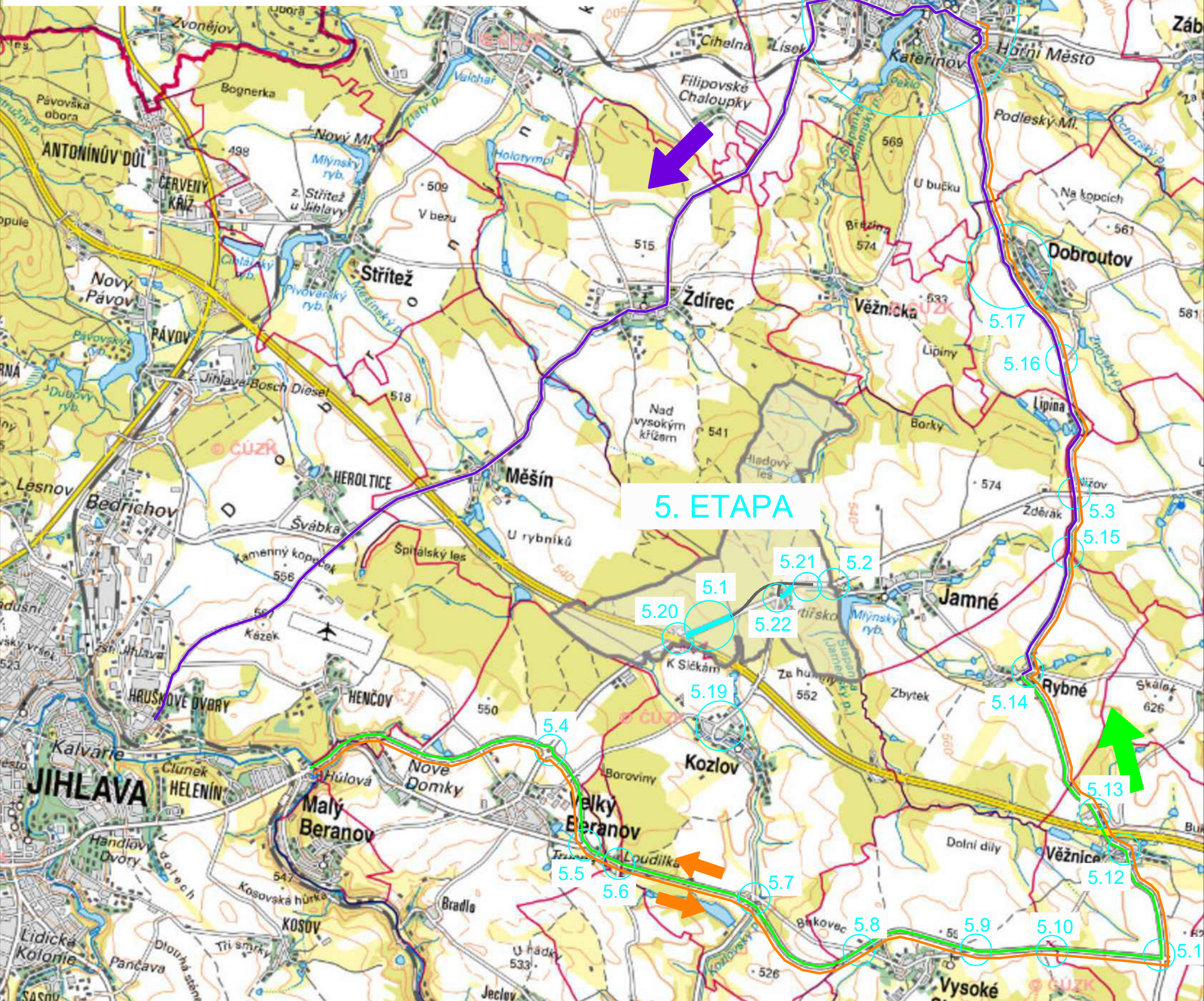




POLNÁ - PRŮTAH



„II/353 D1 – RYTÍŘSKO – JAMNÉ, I. STAVBA, PD“
 SCHÉMATA VYZNAČENÍ OBJÍZDNÝCH TRAS
 ETAPA 5.
 M 1:50 000

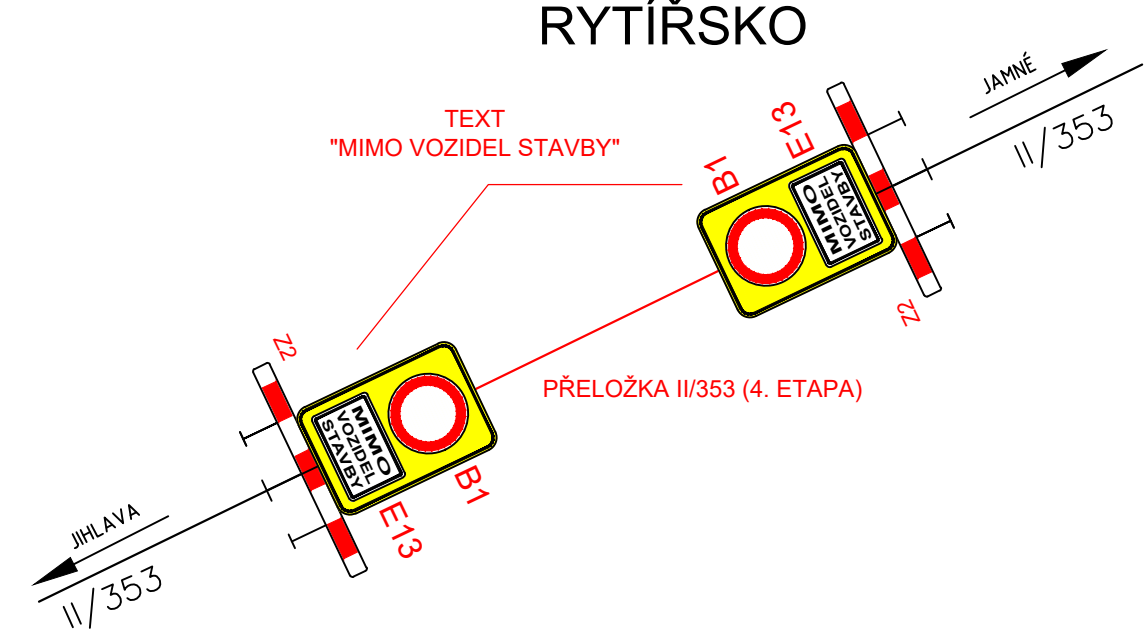


LEGENDA

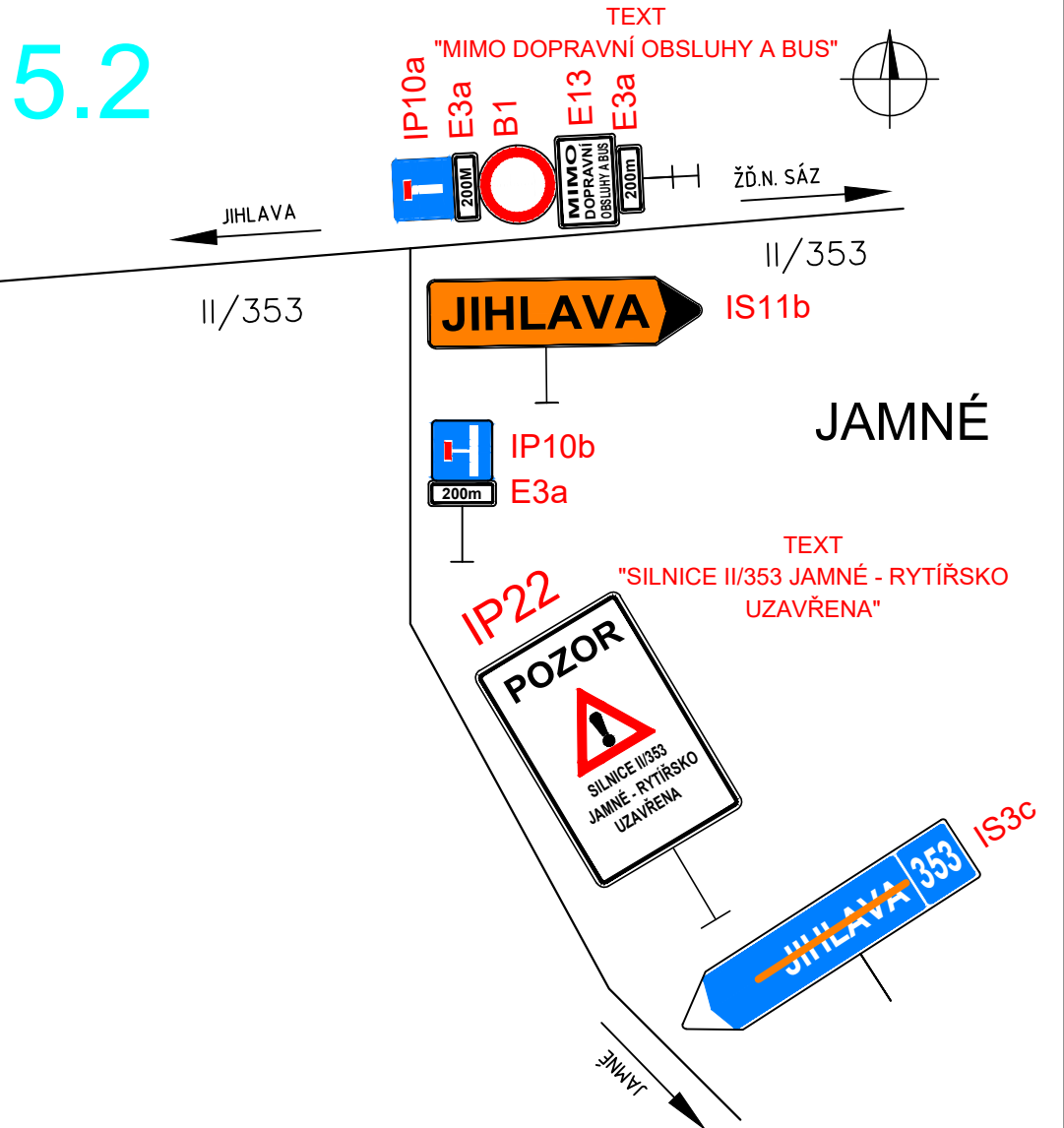
- UZAVŘENÝ ÚSEK
- JIŽ VYHOTOVENÝ ÚSEK
- OBJÍZDNÁ TRASA SMĚR JIHLAVA-ŽDĚR NAD SÁZVOU
- OBJÍZDNÁ TRASA SMĚR ŽDĚR NAD SÁZVOU - JIHLAVA
- OBJÍZDNÁ TRASA PRO NÁKLADNÍ DOPRAVU
- 5.1-2. DETAILS KŘÍŽOVATEK

DETAILY KŘÍŽOVATEK PRO SO 141
V RÁMCI 5. ETAPY ČÁST 1

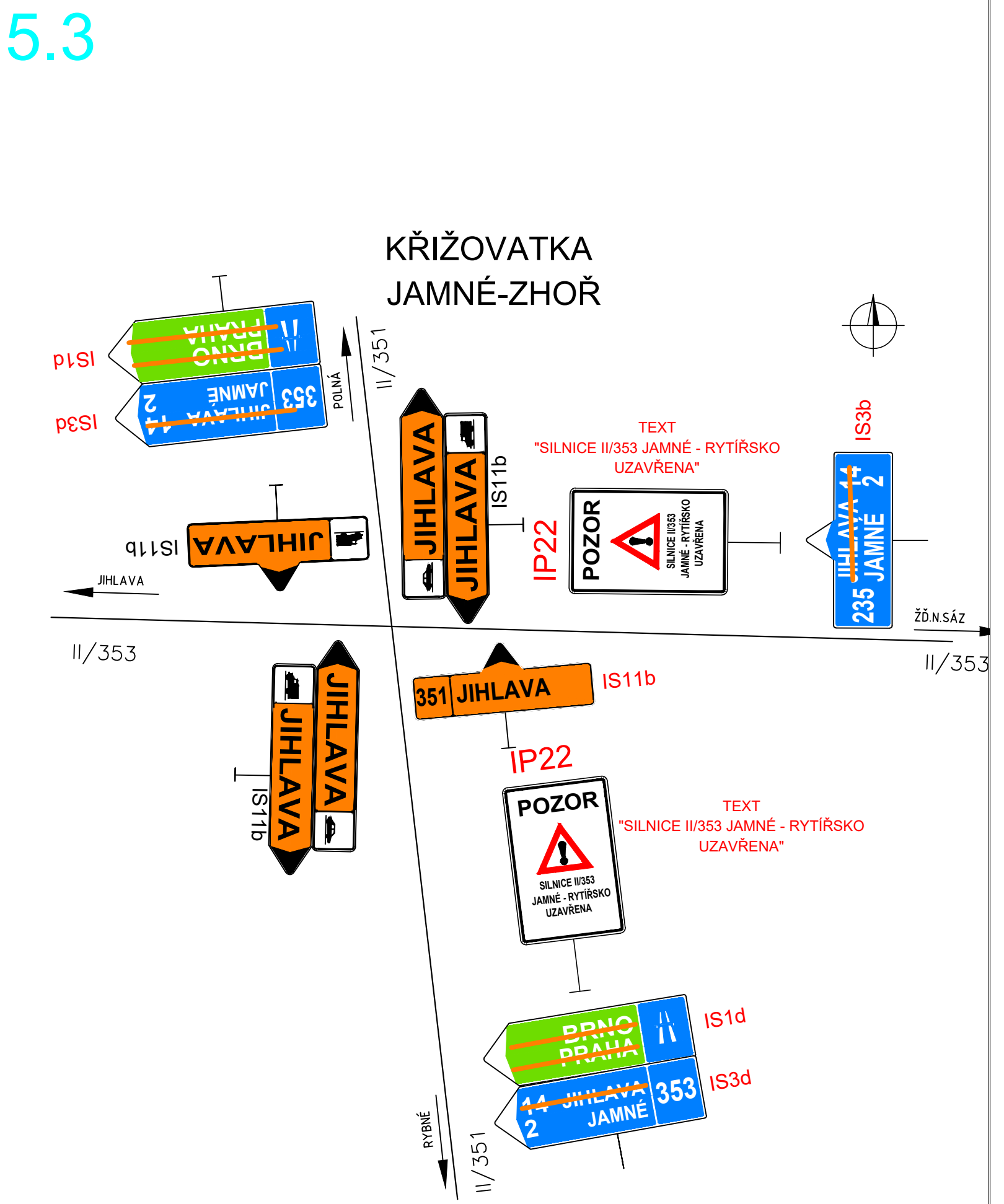
5.1



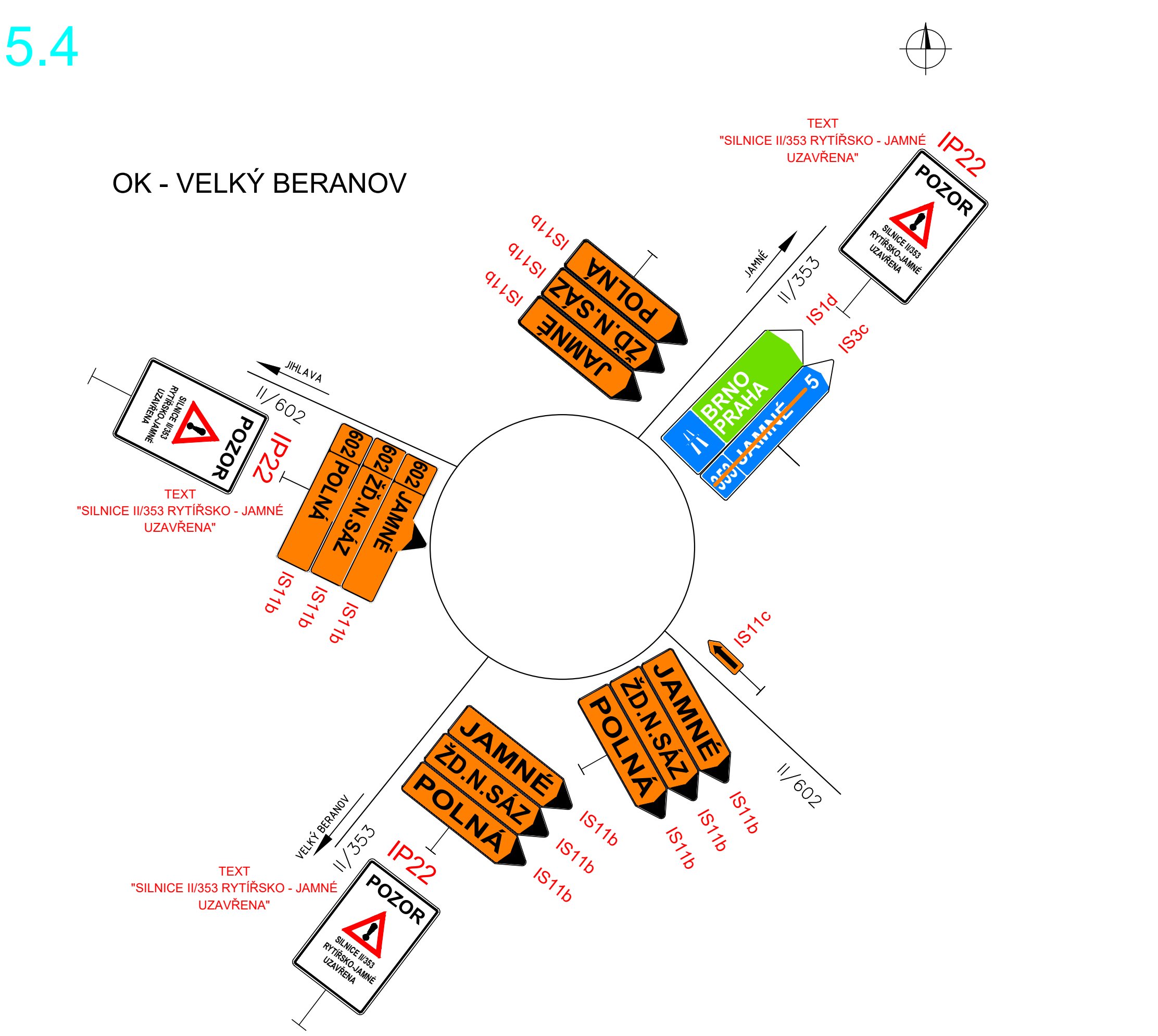
5.2



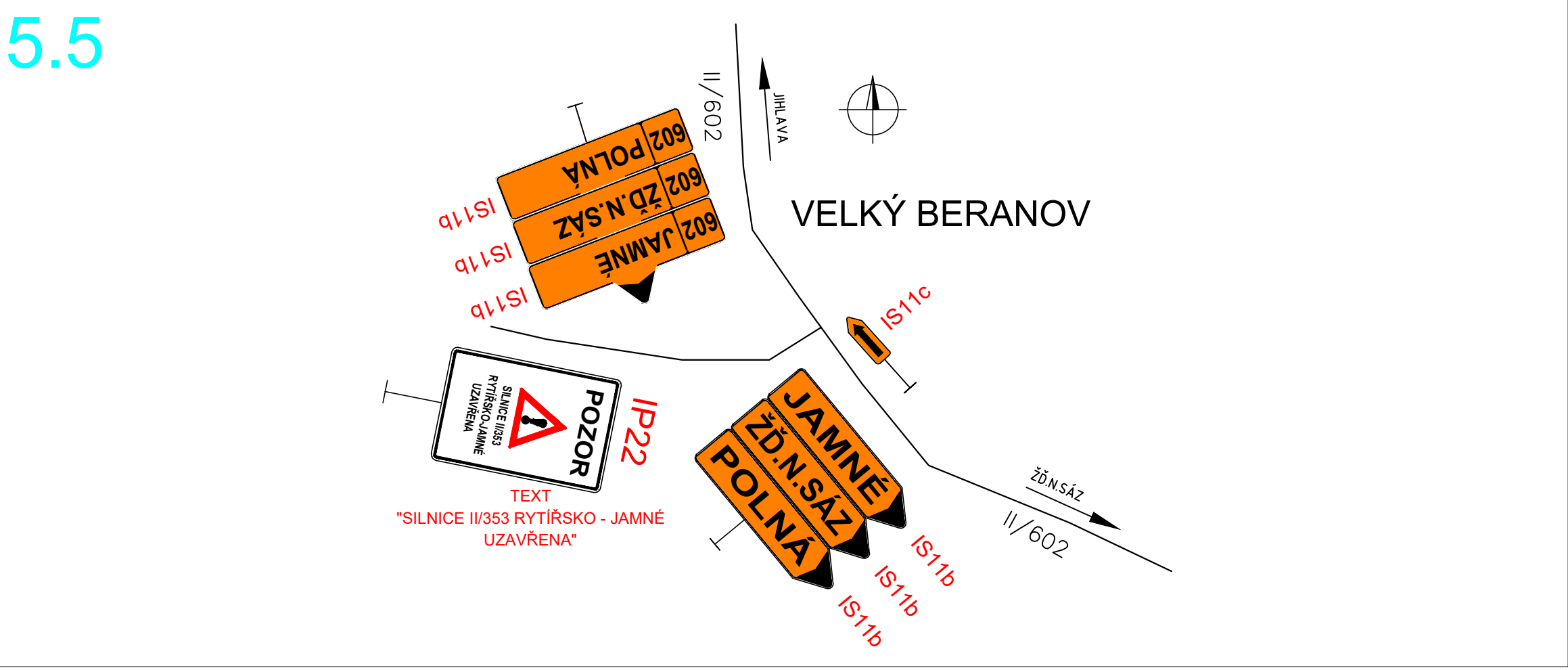
5.3



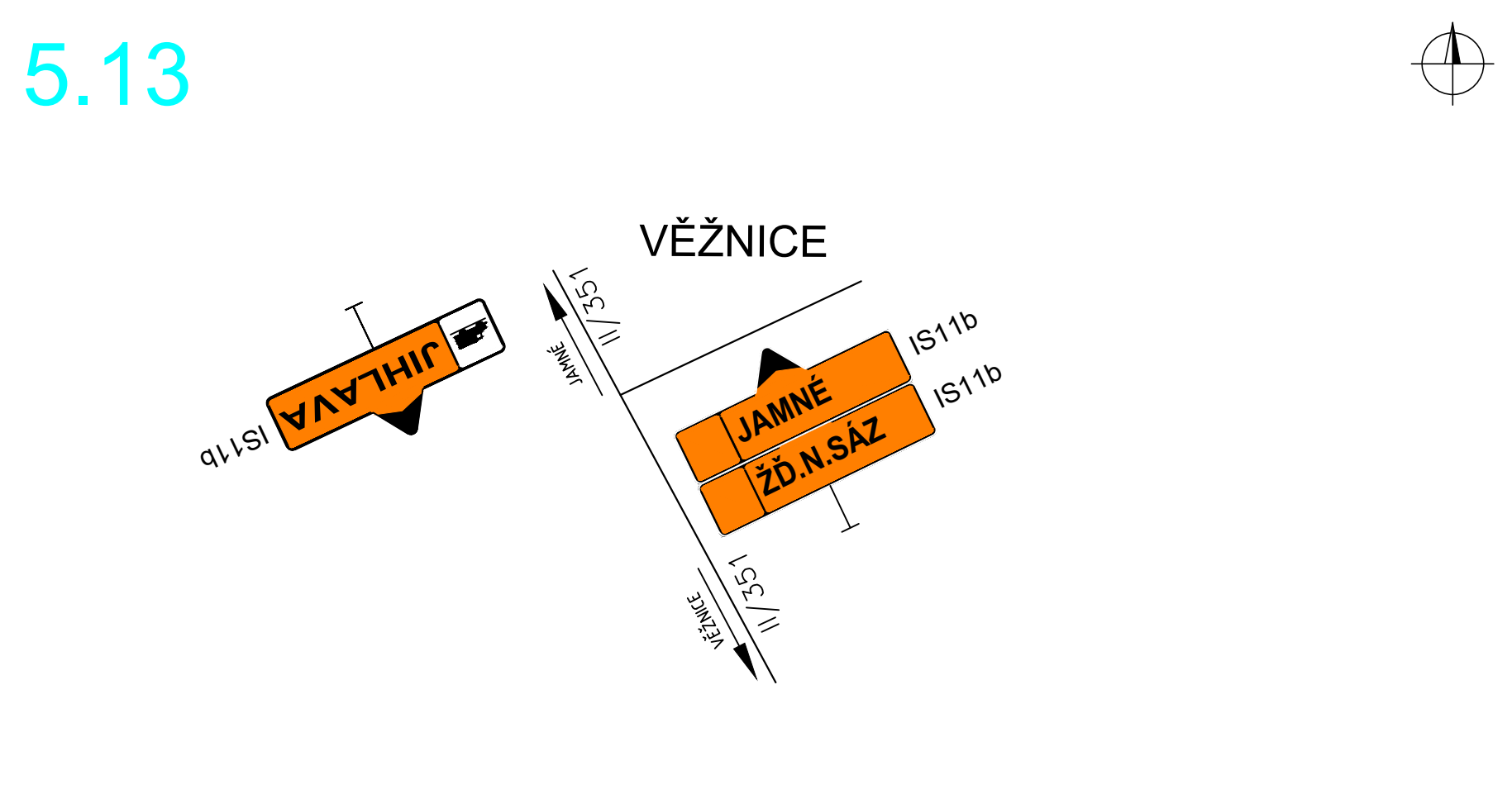
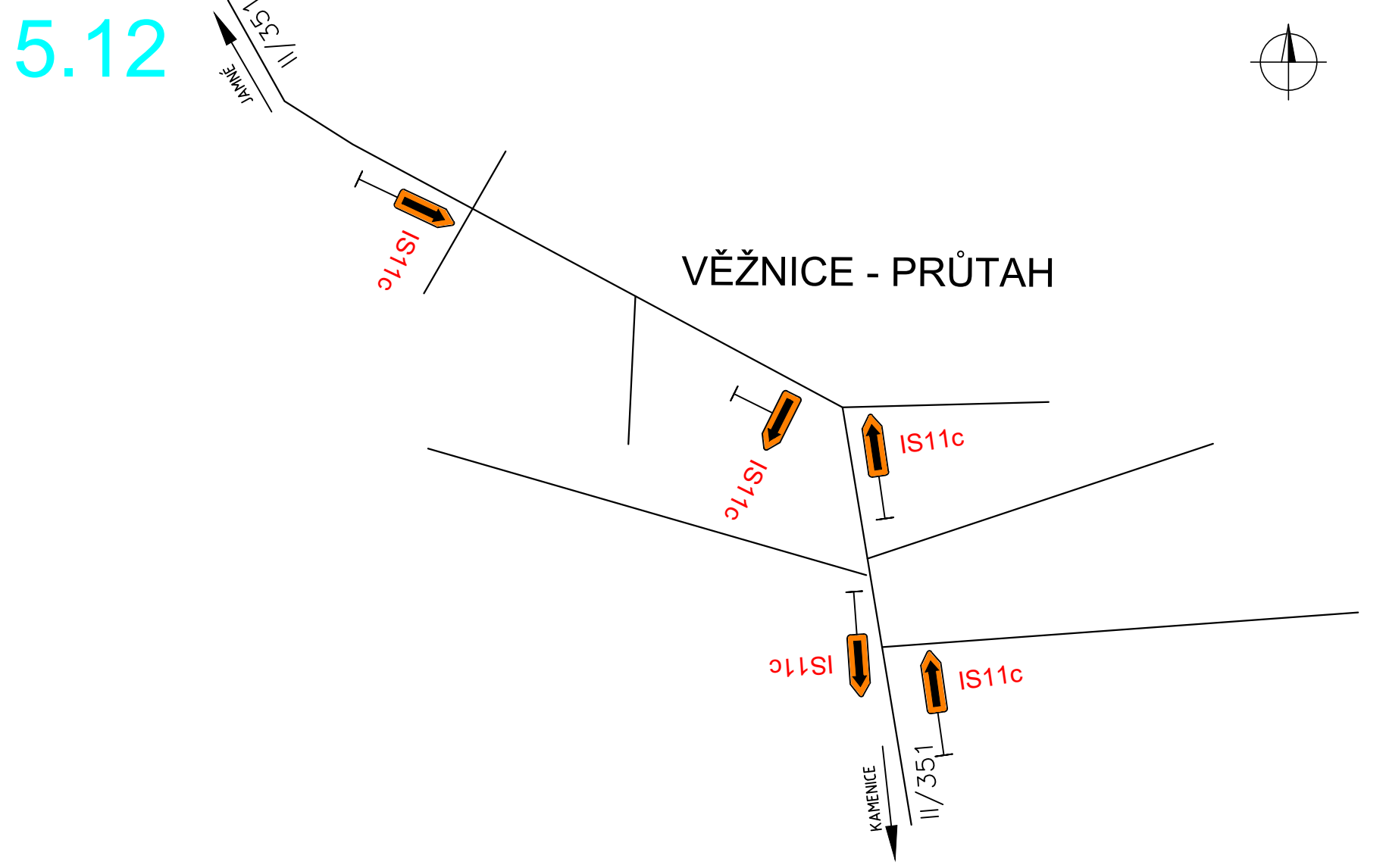
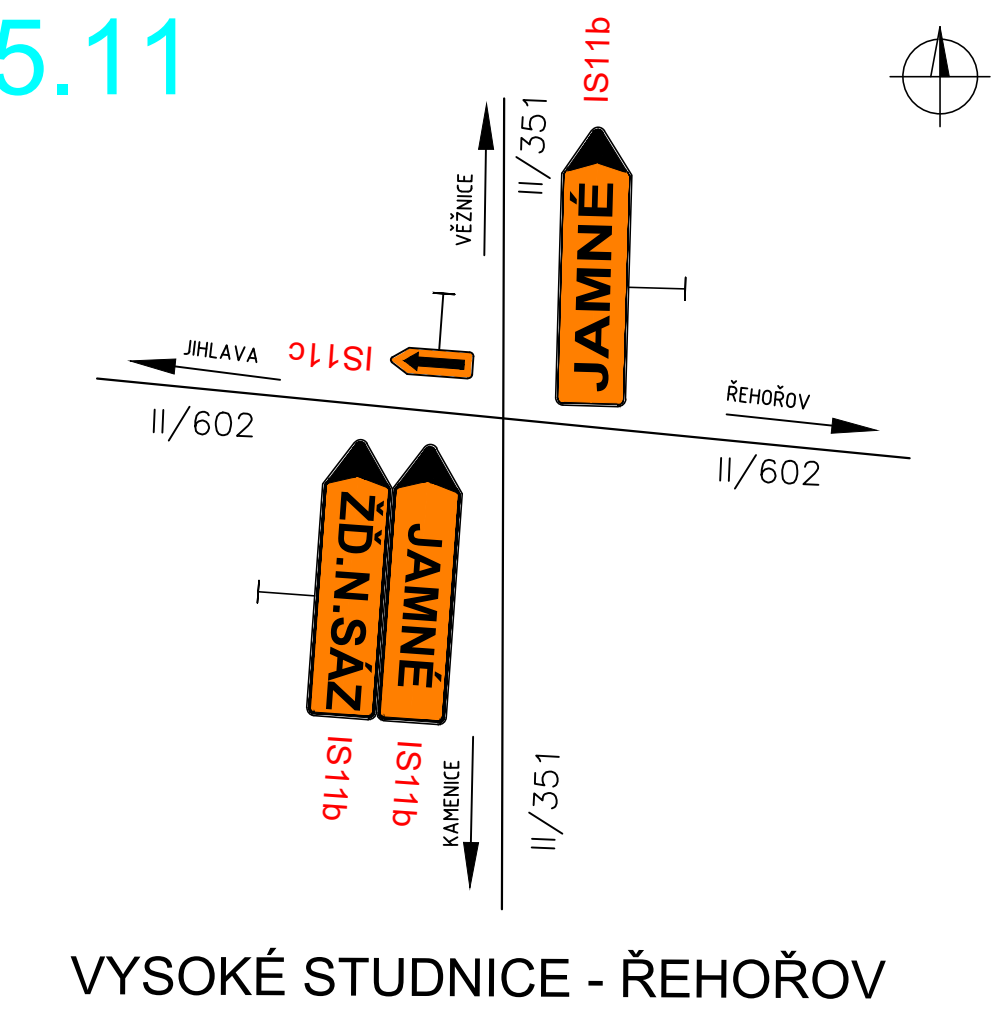
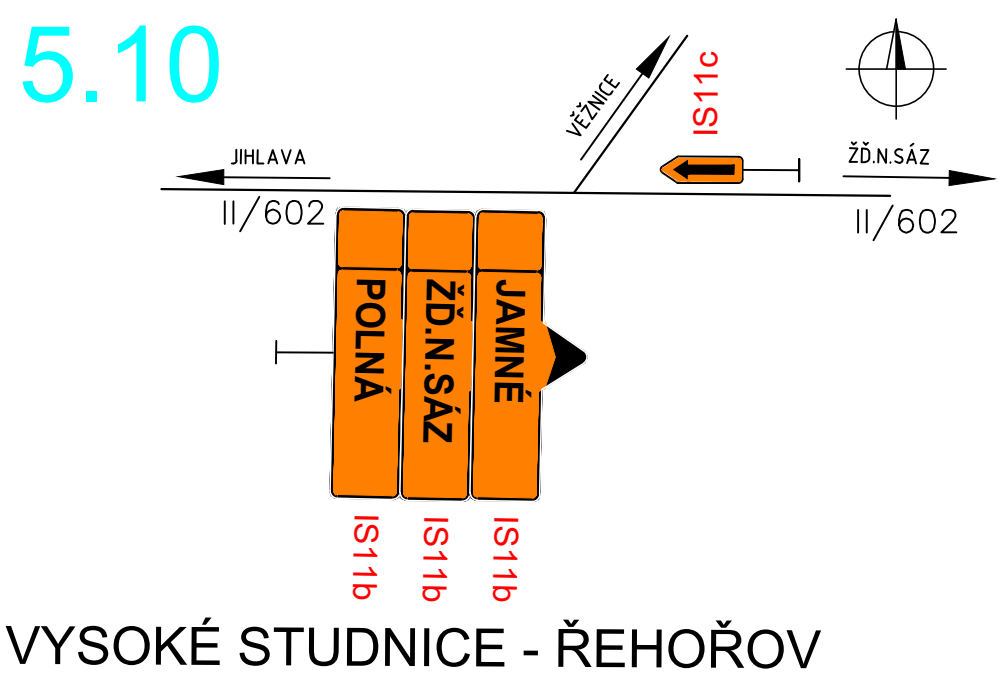
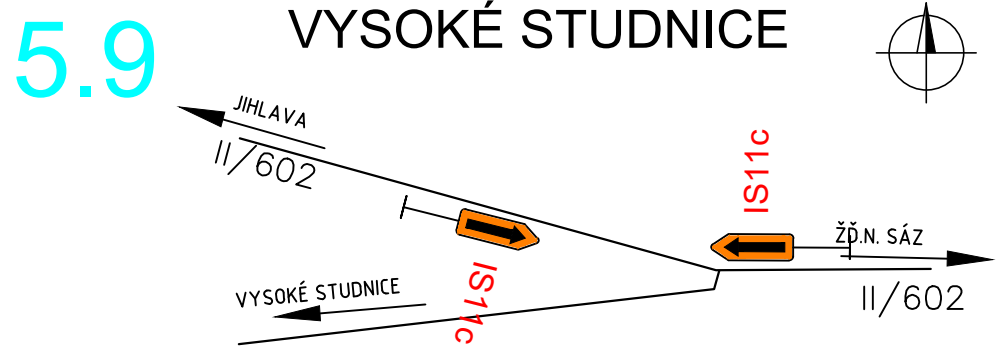
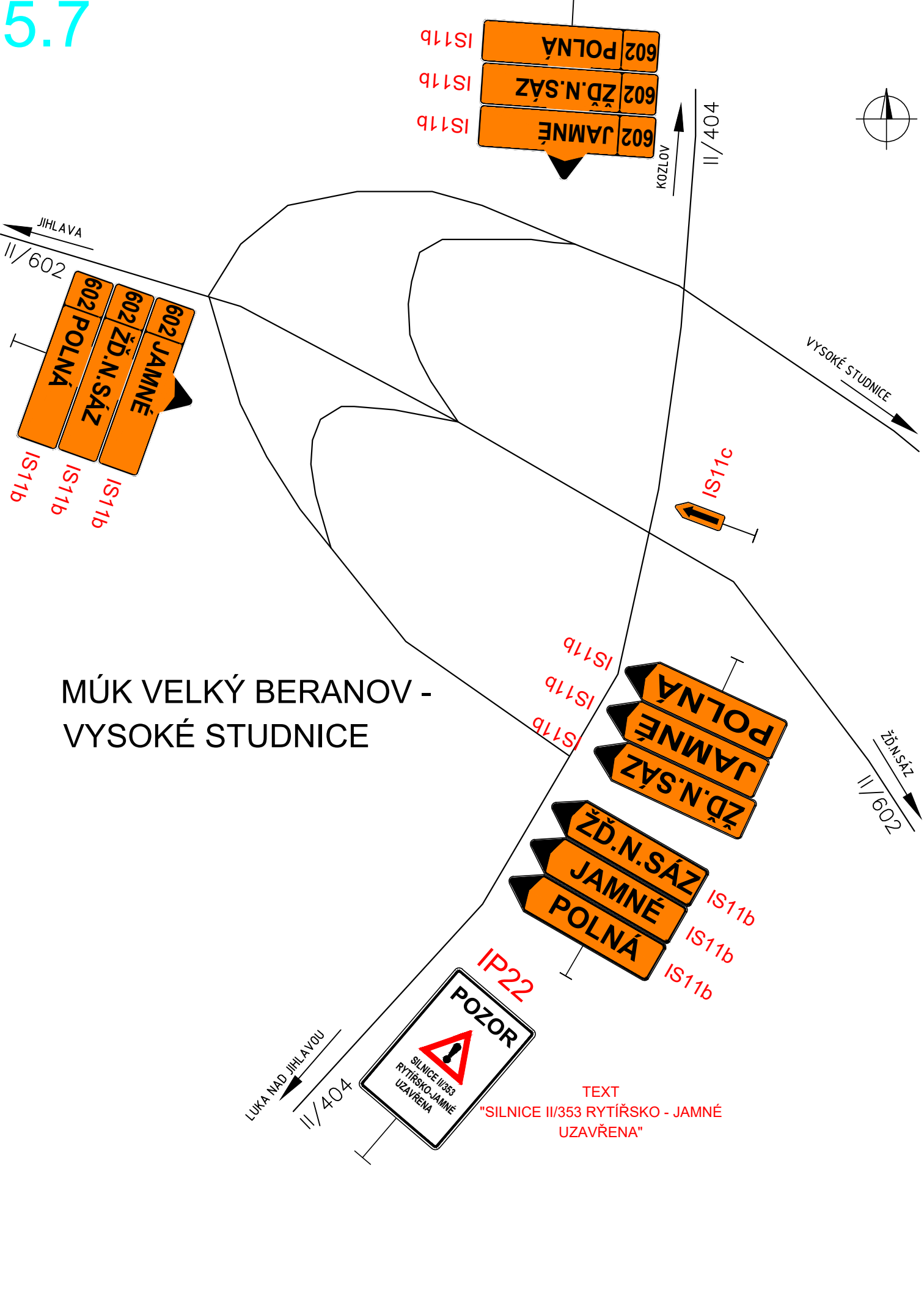
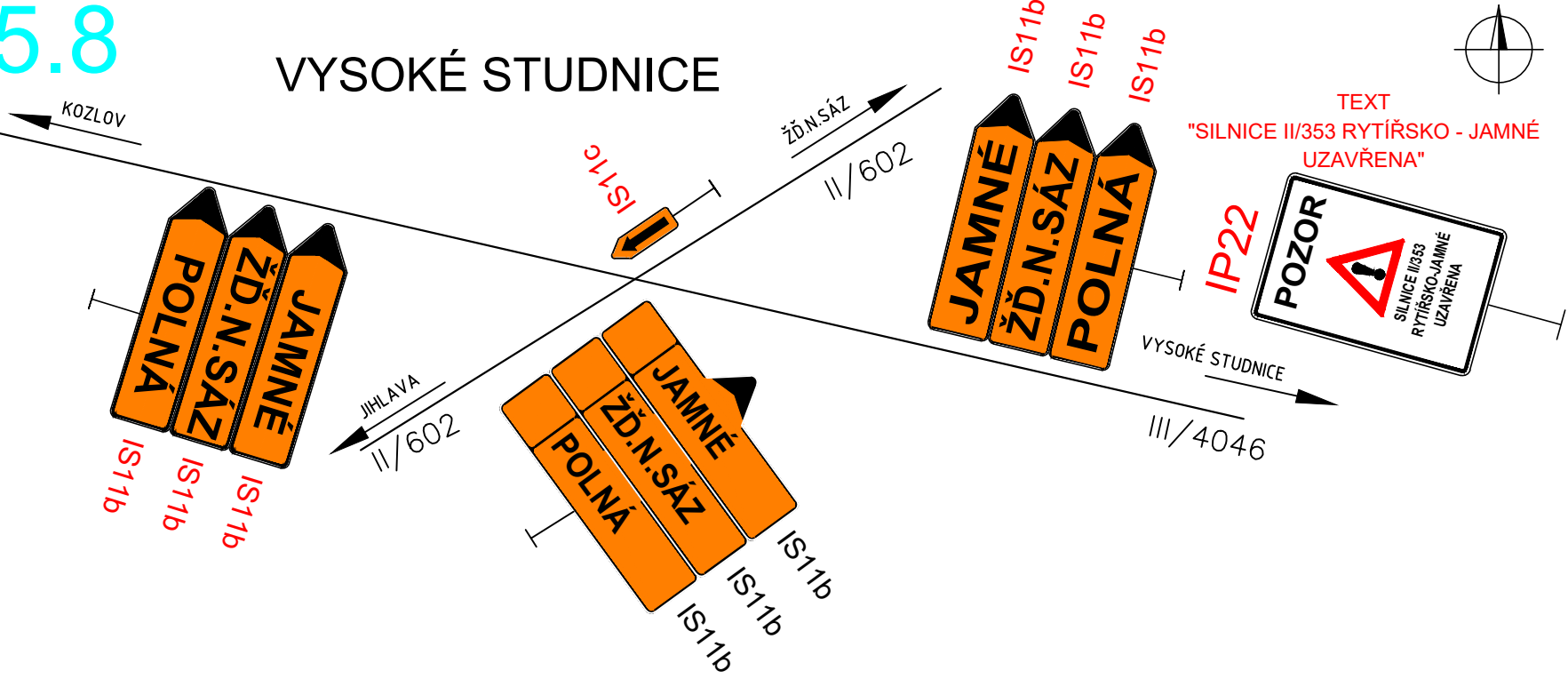
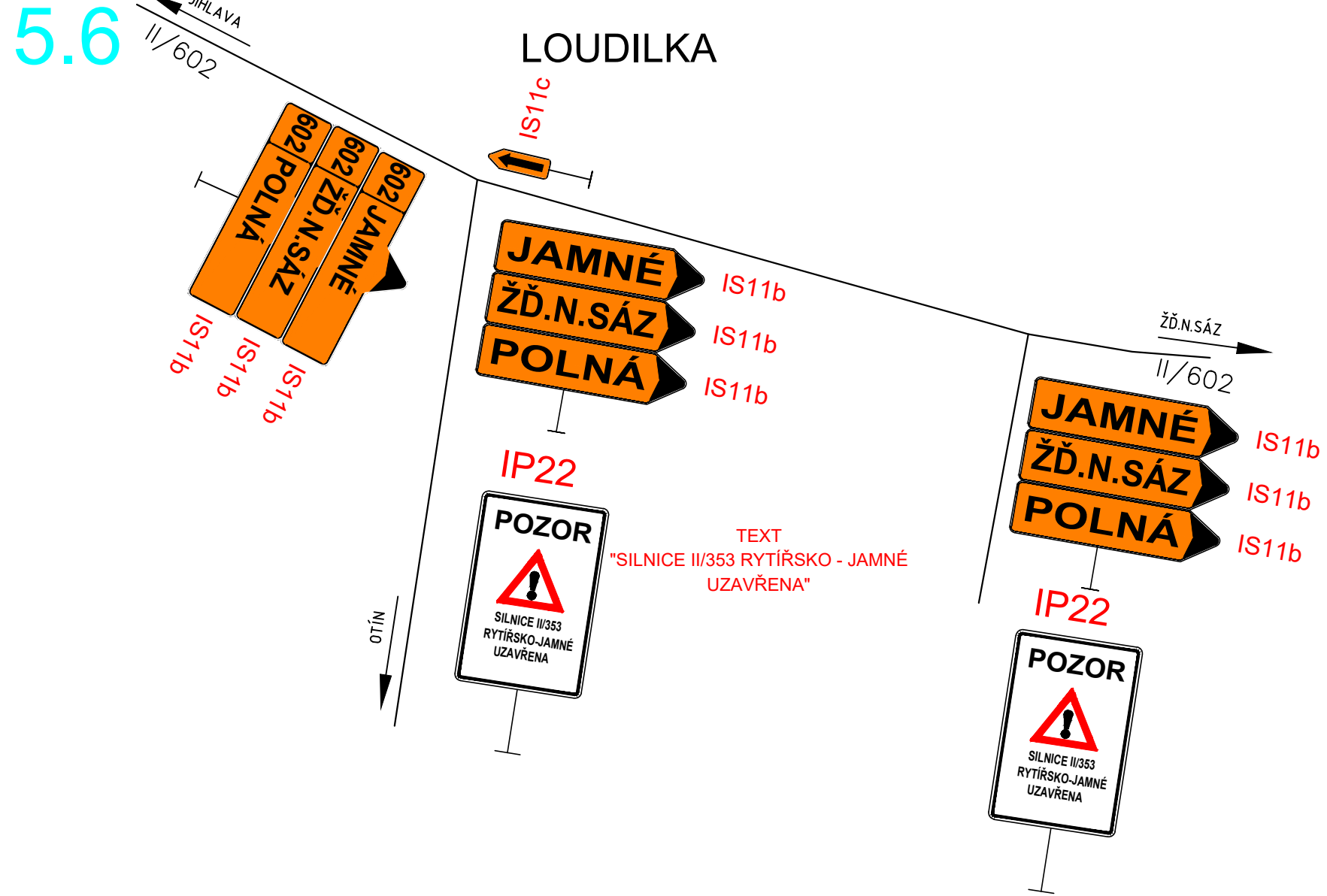
5.4



5.5

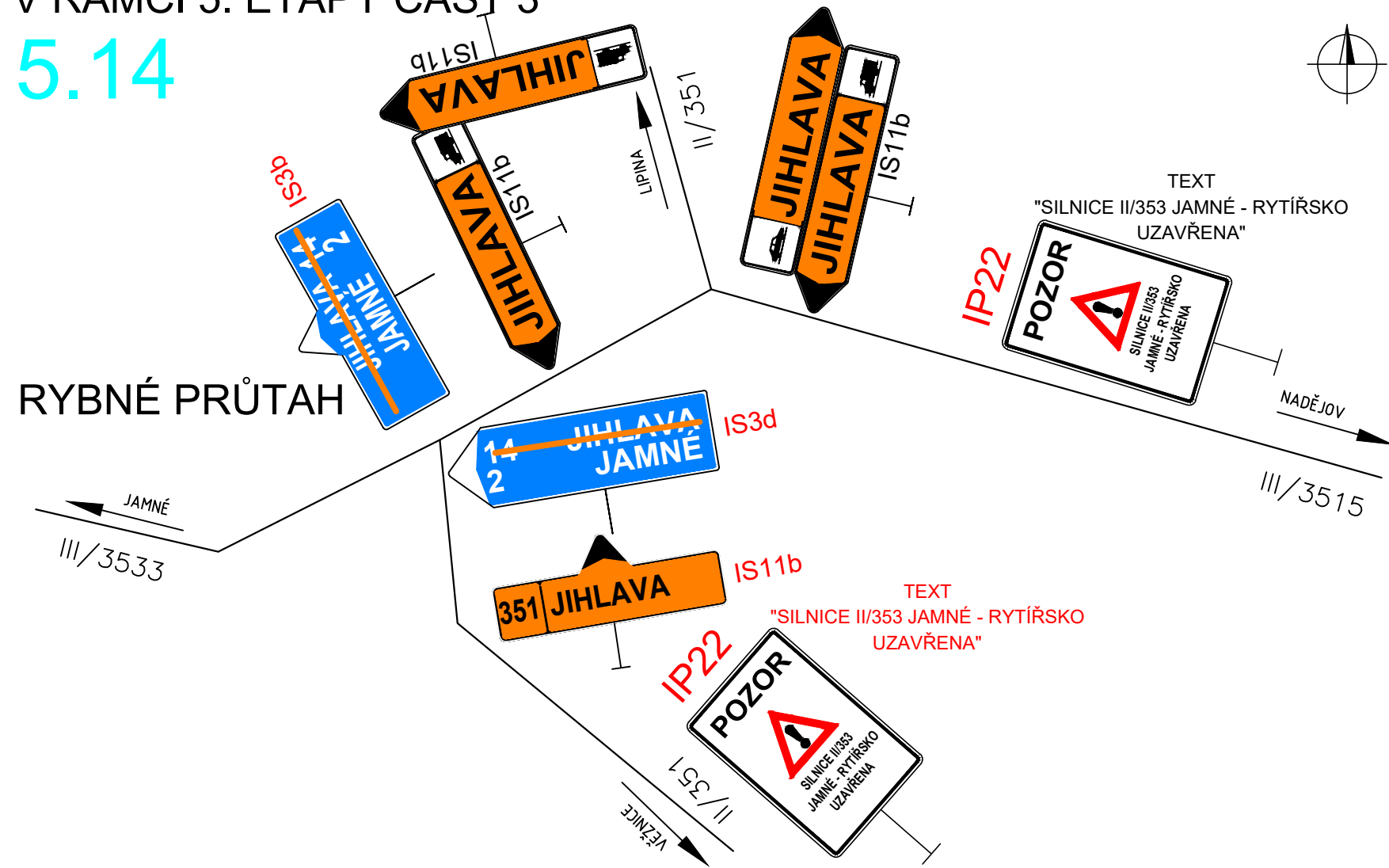


DETAILY KŘIŽOVATEK PRO SO 141
V RÁMCI 5. ETAPY ČÁST 2

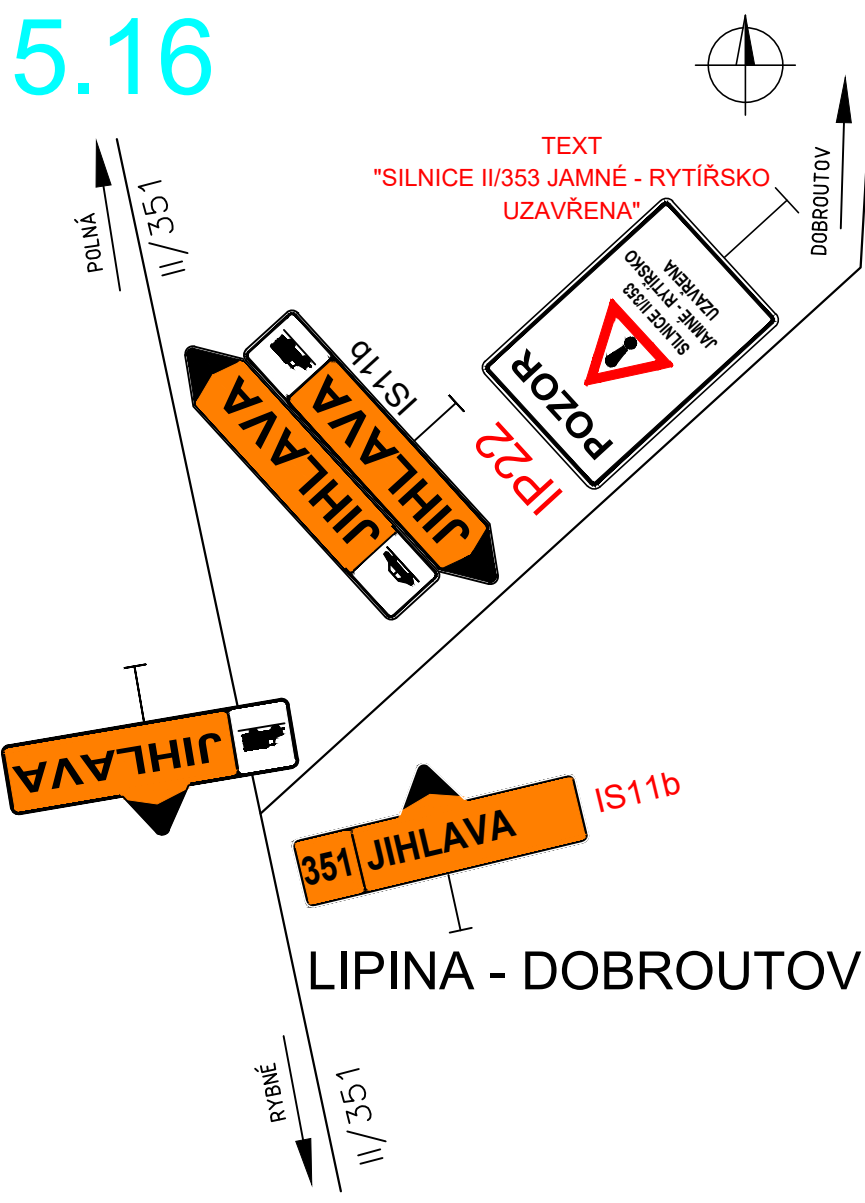


DETAILY KŘÍŽOVATEK PRO SO 141
V RÁMCI 5. ETAPY ČÁST 3

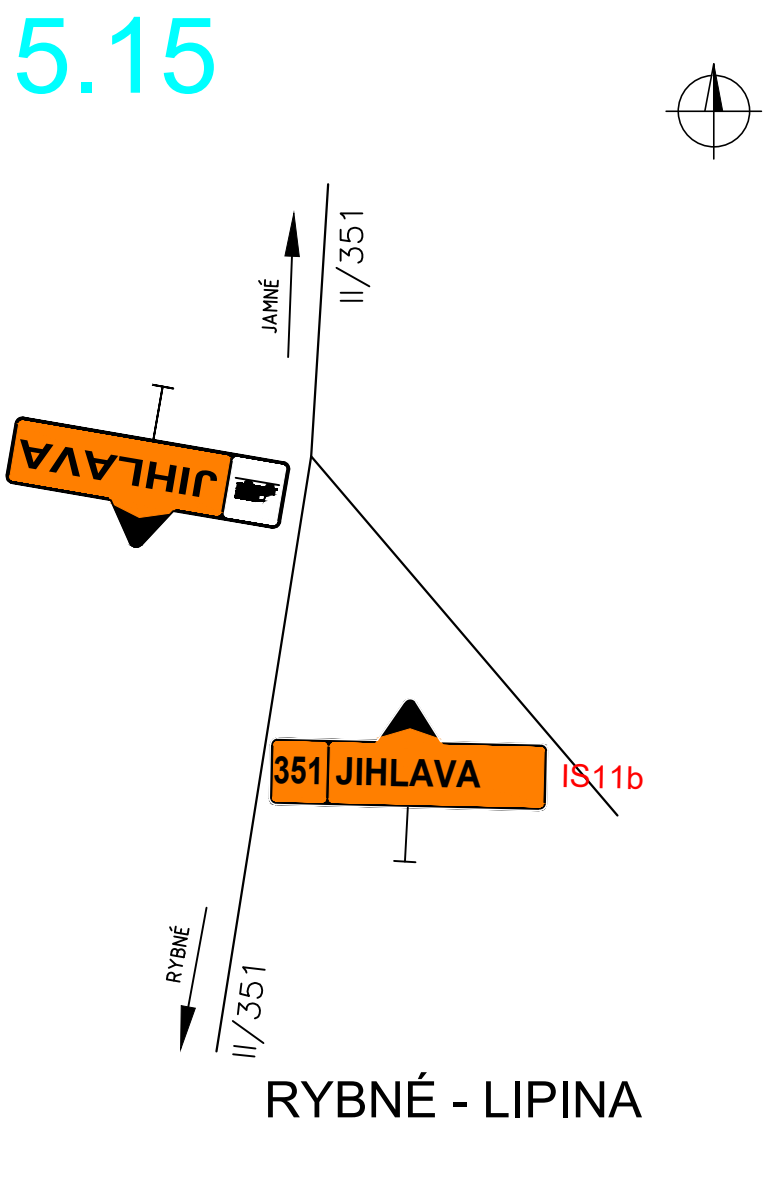
5.14



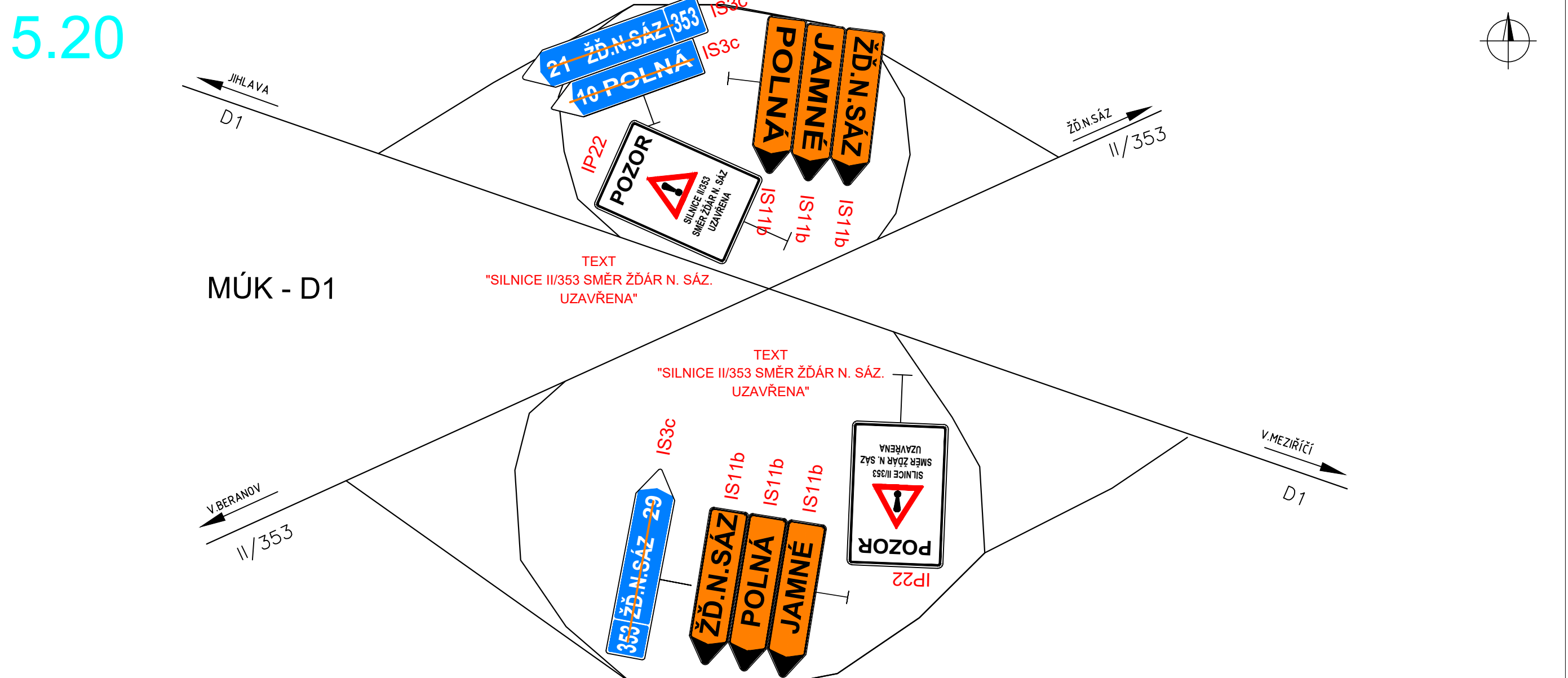
5.16



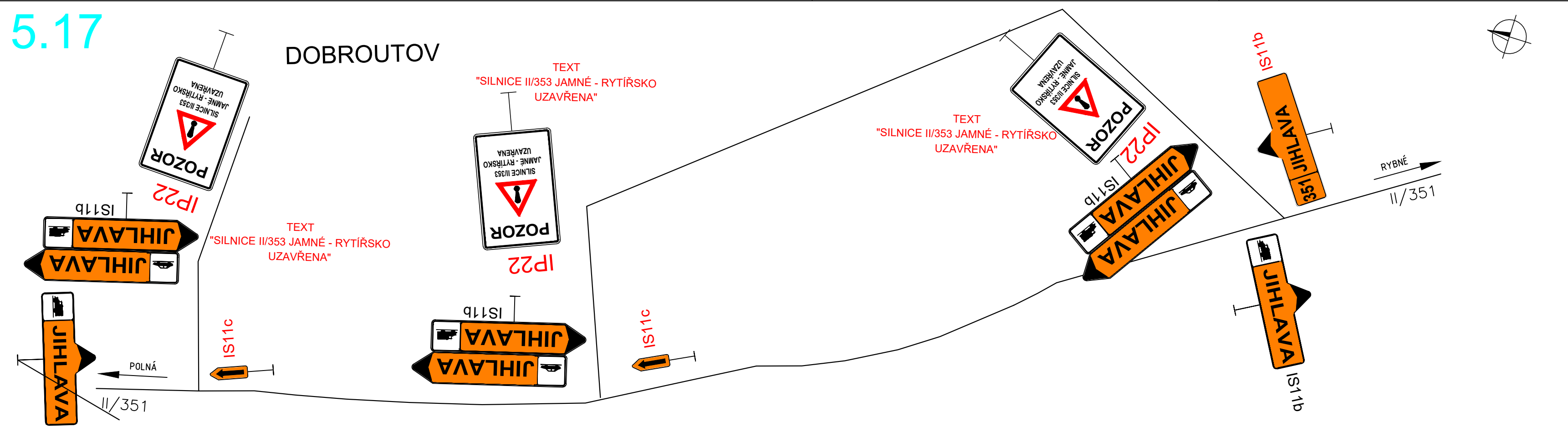
5.15



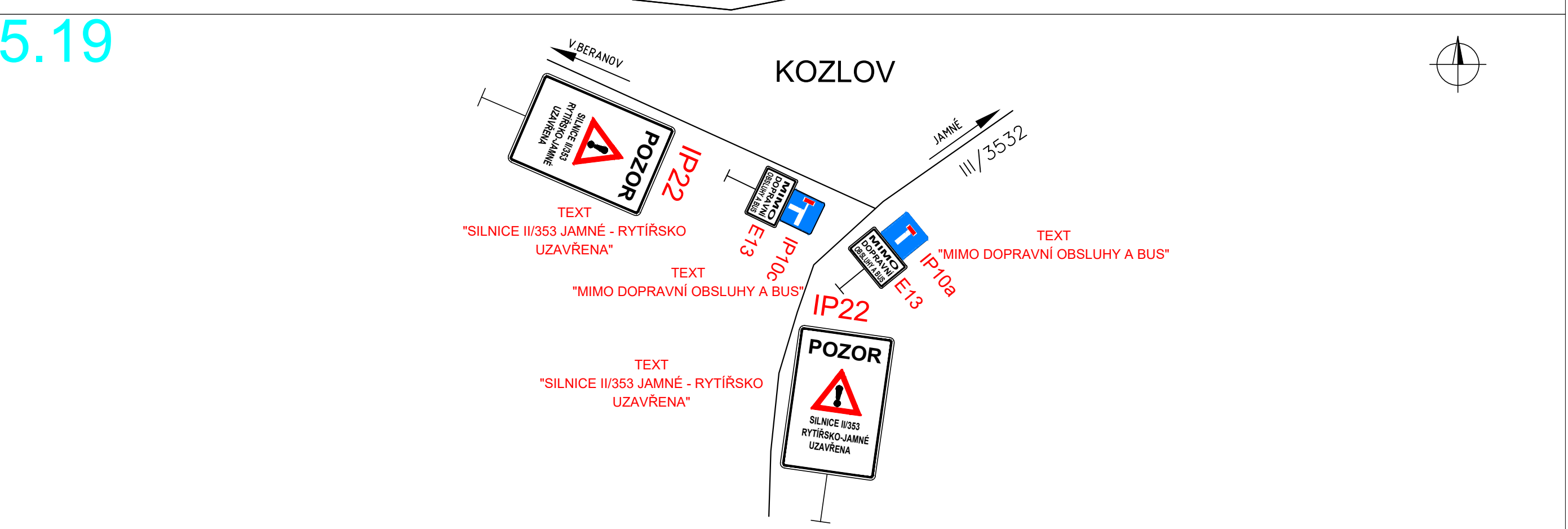
5.20



5.17



5.19





POLNÁ - PRŮTAH

