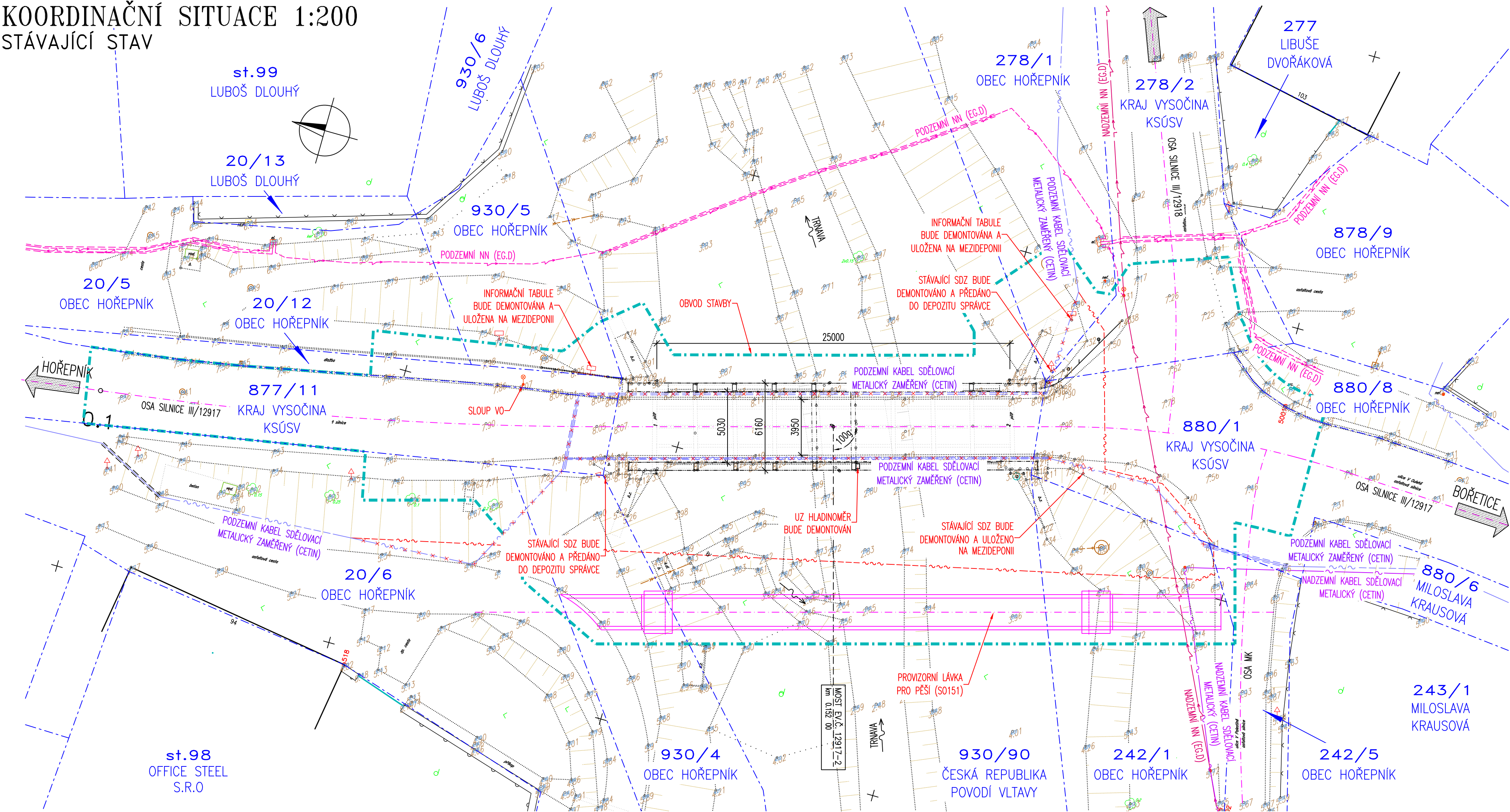


KOORDINAČNÍ SITUACE 1:200

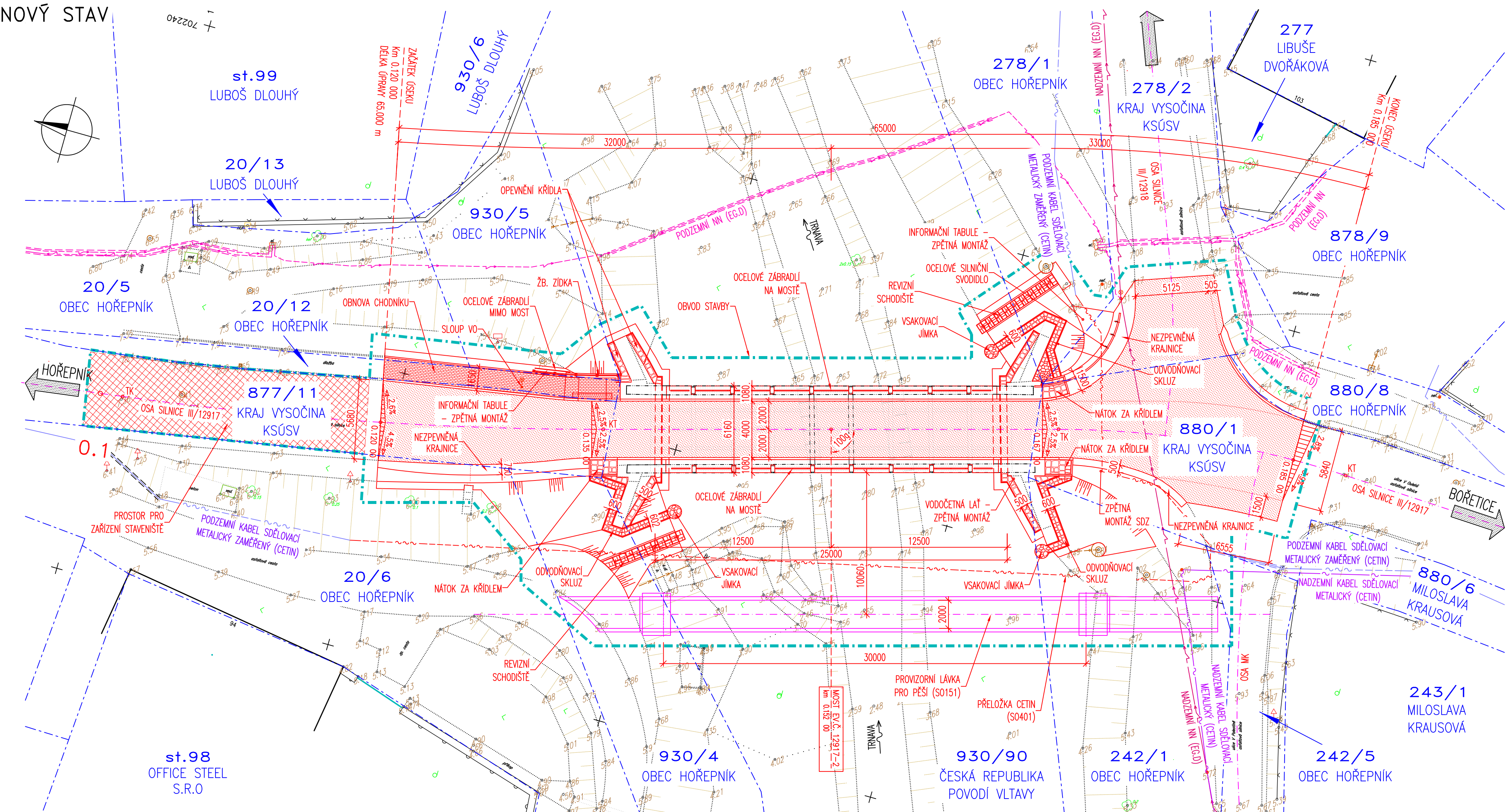
STÁVAJÍCÍ STAV



POZNÁMKY:

- 1) ZB ŘÍMSY:
 - VNĚJŠÍ SVĚTLÉ LÍCNÍ PLOCHY ŘÍMS BUDOU KANĚLOVÁNY TROJICI LICHOBĚŽNÍKOVÝCH KANĚLŮ V CELE DÉLKY ŘÍMS
 - HORNÍ POVRCH ŘÍMS BUDE V PLOŠE MEZI OBRUBNÍKEM A ZÁBRADLÍM ZDRSĚN STRÁŽÍ
- 2) KAMENNÉ OBRUBNÍKY:
 - BUDOV KOTVENY DO ŘÍMSY KOTVENÍMI TRNÝ Z BETONÁŘSKÉ VÝZUŽE OPATŘENÝMI PROTIKOROZNÍM EPOXIDOVÝM NÁTĚREM
 - OBRUBNÍKY BUDOU ŽULOVÉ DLE ČSN 72 1860 (TŘÍDA JAKOSTI "I"); LÍCNÍ POVRCH BUDE ZDRSĚN TRYSKANÍM NEBO PEMLOUVÁNÍM
- 3) KABELY CETIN:
 - V RÁMCI S0401 BUDE PROVEDENA PŘELOŽKA PODZEMNÍCH KABELŮ MIMO MOSTNÍ KONSTRUKCI FORMOU ŘÍZENÉHO PODVRTY (SMĚREM PROTI TOKU TRNÁVY) S NÁSPOJKOVÁNÍM NA STAVAJÍCÍ VPRÁVO PŘED MOSTEM A VLEVO ZA NĚM
 - STAVAJÍCÍ KABELY BUDOU V CELE DÉLCE ÚPRAVY V RÁMCI S0201 OSTRANĚNÝ

NOVÝ STAV





SEZNAM OBJEKTŮ:

S0151 DIO
S0201 MOST
S0401 PŘELOŽKA CETIN





LEGENDA ČAR

.....	STÁVAJÍCÍ STAV
-----	HRANICE PARCEL KATASTRU NEMOVITOSTÍ
1698	ČÍSLO PARCELY KATASTRU NEMOVITOSTÍ
-----	NOVÝ STAV
-----	OBVOD STAVBY

PLNÁ KONSTRUKCE VOZOVKY (AB POVRCH)
DLAŽBA LOMOVÝM KAMENEM DO BETONU

LEGENDA SITÍ

-  PODZEMNÍ KABEL SĎĚLOVACÍ METALICKÝ ZAMĚŘENÝ (ČETIN)
-  PODZEMNÍ KABEL SĎĚLOVACÍ METALICKÝ ZAMĚŘENÝ (ČETIN) – RUŠENÝ OSEK
- NADZEMNÍ KABEL SĎĚLOVACÍ METALICKÝ (ČETIN)
-  NADZEMNÍ NN (EG-D)
-  PODZEMNÍ NN (EG-D)
- KANALIZACE (NEZNAMÝ SPRÁVCE)

VÝŠKOVÝ SYSTÉM: Bpv
SOUŘADNICOVÝ SYSTÉM: S-JTSK

VEDOUČÍ PROJEKTANT	ZODPOV. PROJEKTANT	VYPRACOVAL	KONTROLOVAL
ING. JAN PRÁČNÝ	ING. JAN PRÁČNÝ	ING. LADISLAV ŠTĚPÁNEK	ING. LBOB PUKUČÝ, Ph.D.
<i>Prá</i>	<i>Prá</i>	<i>Štěpánek</i>	<i>Pukučý</i>
OBJEDNATEL: KRAJSKÁ SPRÁVA A ÚŘADNÍ SLUŽBY VYSOČINY		KRAJ VYSOČINA	
<div style="text-align: center;"> <h3>III/12917 Hořepník</h3> <h3>most ev. č. 12917-2</h3> </div>			
KOORDINAČNÍ SITUACE		ČÍSLO PARE	ČÍSLO VÝKRESU
			C3

