

STAVBA:



II/150 Perknov - most ev.č. 150 - 023

OBJEDNATEL:



Kraj Vysočina

Žižkova 57
587 33 Jihlava

		DIPONT s.r.o., projektová a inženýrská činnost Klíšská 1432/18, 400 01 Ústí nad Labem, CZ E: dipont@dipont.cz T: 00420 475 201 724		Zakázka: D16001	Datum: 07/2016
ODP. PROJEKTANT STAVBY				Účel PD:	DSP
ING. MARTIN PLŠEK				Měřítko:	
				Formát:	
STAVBA:				Část:	Paré:
II/150 Perknov - most ev.č. 150 - 023				F.1	
PŘÍLOHA:				Příloha:	
DOKLADY					

Stavba: II/150 Perknov - most ev.č. 150 - 023

	Doklady	č.j.	datum	počet stran	poznámky	platnost
1	Doklady - informace o existenci inž. síti					
	Česká telekomunikační infrastruktura, a.s. (ČETIN), dříve O2	503319/16	6.1.2016	7	nedojde ke střetu	2 roky
	T-Mobile Czech Republic, a.s., Tomičkova 2144/1, 149 00 Praha 4	E00363/16	6.1.2016	3	nedojde ke střetu	1 rok
	Vodafone Czech Republic, a.s., Vinohradská 3217/167, 100 00, Praha 10	37563	1.2.2016	2	nedojde ke střetu	1 rok
	České Radiokomunikace, a.s., Skokanská 2117/1, 169 00 Praha 6	UPTS/OS/129925/2016	9.2.2016	1	nedojde ke střetu	1 rok
	ČEZ Distribuce a.s., Teplická 874/8, 405 02 Děčín	100509029	6.1.2016	2	nedojde ke střetu	6 měs.
	ČEZ ICT Services, a.s., Duňova 1531/3, 140 53 Praha 4	200399553	6.1.2016	2	nedojde ke střetu	1 rok
	RWE GasNet, s.r.o., Pražská třída 485, 500 04 Hradec Králové	5001233169	6.1.2016	3	nedojde ke střetu	2 roky
	Nej.cz s.r.o., Jana Žižky 627, 504 01 Nový Bydžov	HB001/16	8.1.2016	4	nedojde ke střetu	1 rok
	TwigoNet Europe, SE, Podnikatelská 553, 190 11 Praha 9	579/2016KM	1.2.2016	3	nedojde ke střetu	1 rok
	Vodovody a kanalizace Havl. Brod a.s., Žižkova 832, 580 01 Havlíčkův Brod	016/220/16/H	8.1.2016	1	nedojde ke střetu	neuveďena
	UPC Česká Republika s.r.o.	E000285/16	6.1.2016	2	nedojde ke střetu	1 rok
	MO - Sekce ekonomická a majetková, Teplého 1899, 530 02 Pardubice	48352/2016-8201-OUZ-PCE	12.1.2016	1	nedojde ke střetu	2 roky
	Město Havlíčkův Brod, Havlíčkově náměstí 57, 580 01 Havlíčkův Brod	MHB_ORM/37/2016/MB	12.1.2016	1	nedojde ke střetu	neuveďena
	NET4GAS s.r.o., Na Hřebenech II 1718/8, 140 21 Praha 4	133/16/OMP/N	7.1.2016	2	nedojde ke střetu	2 roky
	BRAWA, zast. NET4GAS, s.r.o., Na Hřebenech II 1718/8, 140 221 Praha 4	61/16/BRA/N	7.1.2016	2	nedojde ke střetu	2 roky
	První Telefonní a.s., Divadelní 4, 586 01 Jihlava	bez č.j.	20.1.2016	1	dojde ke střetu, podmínky	1 rok
	Technické služby Havlíčkův Brod, Na Valech 3523, 580 01 Havlíčkův Brod	31/2016/ISHB	15.1.2016	2	nedojde ke střetu	neuveďena
	Obec Okrouhlice, Okrouhlice 186, 582 31 Okrouhlice	bez č.j.	10.2.2016	1	dojde ke střetu, podmínky	neuveďena
	Kraj Vysočina Odbor informatiky Žižkova 1882/57 587 33 Jihlava	KUJI 6355/2016	4.2.2016	1	dojde ke střetu, podmínky	neuveďena
2	Doklady - vyjádření DOSS a správců IS					
	Obec Okrouhlice, Okrouhlice 186, 582 31 Okrouhlice	bez č.j.	11.4.2016	1	souhlas se stavbou	
	Město Havlíčkův Brod, Havlíčkově náměstí 57, 580 61 Havlíčkův Brod	MHB_DOP/1459/2016/JTE	14.4.2016	4	koordinované stanoviško	
	Krajská hygienická stanice kraje Vysočina, Sjařkova 2003, 580 01 Havlíčkův Brod	KHSV/05980/2016/HB/HOK/Vel	31.3.2016	1	závažné stanoviško k ÚR a SP	
	Hasičský záchranný sbor, Žižkova 993, 580 01 Havlíčkův Brod	HSJI - 2170 - 2/HB - 2016	20.4.2016	1	souhlasné závažné stanoviško	
	Krajské ředitelství policie kraje Vysočina, Husova 2894, 580 02 Havlíčkův Brod	KRPJ - 39119 - 1/ČI - 2016 - 161606	6.4.2016	1	stanoviško k ÚR	
	Město Havlíčkův Brod, OŽP, Havlíčkově náměstí 57, 580 61 Havlíčkův Brod	MHB_OZP/873/2016/Km	19.4.2016	2	souhrnné vyjádření	
	Lesy ČR, s.p., lesní správa Ledec nad Sázavou, Zahradní 1226, 584 01 Ledec nad Sázavou	LCRT55/000866/2016	5.5.2016	1	vyjádření lesního hospodáře	
	Město Havlíčkův Brod, OŽP, Havlíčkově náměstí 57, 580 61 Havlíčkův Brod	MHB_OZP/1225/2016/RUJ	10.5.2016	2	souhlas dle § 17 vodního zákona	
	Povodí Vltavy, s.p., závod Dolní Vltava, Grafická 36, 150 21 Praha 5	23303/2016 - 242/Ma	29.4.2016	2	stanoviško správce povodí	
	Kraj Vysočina, Žižkova 57, 587 33 Jihlava	KUJI 27522/2016 Ma/V/66 ODSH31/2016	13.6.2016	2	souhlasné závažné stanoviško	
	Město Havlíčkův Brod, OŽP, Havlíčkově náměstí 57, 580 61 Havlíčkův Brod	MHB_OZP/1216/2016/SB	25.5.2016	2	souhlas dle § 14 odst.2 lesního zákona	
	MO - SEM, Teplého 1899, 530 02 Pardubice	52675/2016 - 8201 - OUZ - PCE	21.6.2016	2	závažné stanoviško	
	Agentura logistiky Regionální středisko vojenské dopravy Hradec Králové, Velké náměstí 33, 500 01 Hradec Králové	32 - 2/2016 - 55120L	3.6.2016	1	souhlasné stanoviško k ÚR a SP	

**VYJÁDŘENÍ O EXISTENCI SÍTĚ ELEKTRONICKÝCH KOMUNIKACÍ
A VŠEOBECNÉ PODMÍNKY OCHRANY SÍTĚ ELEKTRONICKÝCH KOMUNIKACÍ
SPOLEČNOSTI Česká telekomunikační infrastruktura a.s.**

vydané podle § 101 zákona č. 127/2005 Sb., o elektronických komunikacích a o změně některých souvisejících zákonů (zákon o elektronických komunikacích), ve znění pozdějších předpisů a § 161 zákona č. 183/2006 Sb., o územním plánování a stavebním řádu (stavební zákon) či dle dalších příslušných právních předpisů

Číslo jednací: 503319/16

Číslo žádosti: 0116 516 604

Důvod vydání Vyjádření: Spojené územní a stavební řízení

Platnost tohoto Vyjádření končí dne: 6. 1. 2018.

Žadatel	DIPONT, s.r.o., kontaktní osoba: DIPONT, s.r.o., Klášská 18/1432, Ústí nad Labem, 40001	
Stavebník	kraj Vysočina, Žižkova 57, Jihlava, 58733	
Název akce	II/150 Perknov - most ev.č. 150-023	
Zájmové území	Okres	Havlíčkův Brod
	Obec	Havlíčkův Brod
	Kat. území / č. parcely	Perknov

Žadatel shora označenou žádostí určil a vyznačil zájmové území, jakož i stanovil důvod pro vydání Vyjádření o existenci sítě elektronických komunikací a Všeobecných podmínek ochrany sítě elektronických komunikací společnosti *Česká telekomunikační infrastruktura a.s.* (dále jen *Vyjádření*).

Na základě určení a vyznačení zájmového území žadatelem a na základě stanovení důvodu pro vydání *Vyjádření* vydává společnost *Česká telekomunikační infrastruktura a.s.* následující *Vyjádření*. **Nedojde ke střetu** se sítí elektronických komunikací (dále jen *SEK*) společnosti *Česká telekomunikační infrastruktura a.s.* Na žadatelem určeném a vyznačeném zájmovém území se nevyskytuje *SEK* společnosti *Česká telekomunikační infrastruktura a.s.* Pokud se na žadatelem určeném a vyznačeném zájmovém území vyskytují budovy a jiné objekty, je žadatel srozuměn s tím, že v takových budovách a jiných objektech se mohou nacházet vnitřní komunikační rozvody, které jsou součástí *SEK* a mají stejnou právní ochranu jako *SEK*.

Stavebník, nebo jím pověřená třetí osoba, je povinen **pouze pro případ, že toto Vyjádření**, včetně Všeobecných podmínek ochrany *SEK* **nepředstavuje dostatečnou informaci pro záměr, pro který podal shora označenou žádost nebo pro zpracování projektové dokumentace stavby, která koliduje se SEK, nebo zasahuje do Ochranného pásma SEK**, vyzvat písemně společnost *Česká telekomunikační infrastruktura a.s.* k upřesnění podmínek ochrany *SEK*, a to prostřednictvím zaměstnance společnosti *Česká telekomunikační infrastruktura a.s.* pověřeného ochranou sítě - **Roman Ďuriš, e-mail: roman.duris@cetin.cz** (dále jen *POS*) v každé situaci, kdy hrozí poškození vedení *SEK*, resp. kolize stavby se *SEK*.

Číslo jednací: 503319/16

Číslo žádosti: 0116 516 604

(1) *Vyjádření* je platné pouze pro zájmové území určené a vyznačené žadatelem, jakož i pro důvod vydání *Vyjádření* stanovený žadatelem v žádosti.

Vyjádření pozbývá platnosti uplynutím doby platnosti v tomto *Vyjádření* uvedeně, změnou rozsahu zájmového území či změnou důvodu vydání *Vyjádření* uvedeného v žádosti, nesplněním povinnosti stavebníka dle bodu (2) tohoto *Vyjádření*, anebo pokud se žadatel či stavebník bezprostředně před zahájením realizace stavby ve vyznačeném zájmovém území prokazatelně neujistí u společnosti *Česká telekomunikační infrastruktura a.s.* o tom, zda toto *Vyjádření* v době bezprostředně předcházející zahájení realizace stavby ve vyznačeném zájmovém území stále odpovídá skutečnosti, to vše v závislosti na tom, která ze skutečností rozhodná pro pozbytí platnosti tohoto *Vyjádření* nastane nejdříve.

(2) Bez ohledu na všechny shora v tomto *Vyjádření* uvedené skutečnosti je stavebník, nebo jím pověřená třetí osoba, povinen řídit se Všeobecnými podmínkami ochrany *SEK* společnosti *Česká telekomunikační infrastruktura a.s.*, které jsou nedílnou součástí tohoto *Vyjádření*.

(3) Společnost *Česká telekomunikační infrastruktura a.s.* prohlašuje, že žadateli byly pro jím určené a vyznačené zájmové území poskytnuty veškeré, ke dni podání shora označené žádosti, dostupné informace o *SEK*.

(4) Žadateli převzetím tohoto *Vyjádření* vzniká povinnost poskytnuté informace a data užít pouze k účelu, pro který mu byla tato poskytnuta. Žadatel není oprávněn poskytnuté informace a data rozmnožovat, rozšiřovat, pronajímat, půjčovat či jinak užívat bez souhlasu společnosti *Česká telekomunikační infrastruktura a.s.* V případě porušení těchto povinností vznikne žadateli odpovědnost vyplývající z platných právních předpisů, zejména předpisů práva autorského.

V případě dotazů k *Vyjádření* lze kontaktovat společnost *Česká telekomunikační infrastruktura a.s.* na asistenční lince 14 111.

Přílohami *Vyjádření* jsou:

- Všeobecné podmínky ochrany *SEK* společnosti *Česká telekomunikační infrastruktura a.s.*
- Situační výkres (obsahuje zájmové území určené a vyznačené žadatelem a výřezy účelové mapy *SEK*)

Vyjádření vydala společnost *Česká telekomunikační infrastruktura a.s.* dne: 6. 1. 2016.


Česká telekomunikační infrastruktura a.s.
Olšanská 2681/6
130 00 Praha 3
DIČ: CZ04084063
96

Všeobecné podmínky ochrany *SEK* společnosti *Česká telekomunikační infrastruktura a.s.*

I. Obecná ustanovení

1. Stavebník, nebo jím pověřená třetí osoba, je povinen při provádění jakýchkoliv činností, zejména stavebních nebo jiných prací, při odstraňování havárií a projektování staveb, řídit se platnými právními předpisy, technickými a odbornými normami (včetně doporučených), správnou praxí v oboru stavebnictví a technologickými postupy a učinit veškerá opatření nezbytná k tomu, aby nedošlo k poškození nebo ohrožení sítě elektronických komunikací ve vlastnictví společnosti *Česká telekomunikační infrastruktura a.s.* a je výslovně srozuměn s tím, že *SEK* jsou součástí veřejné komunikační sítě, jsou zajišťovány ve veřejném zájmu a jsou chráněny právními předpisy.
2. Při jakékoliv činnosti v blízkosti vedení *SEK* je stavebník, nebo jím pověřená třetí osoba, povinen respektovat ochranné pásmo *SEK* tak, aby nedošlo k poškození nebo zamezení přístupu k *SEK*. Při křížení nebo souběhu činností se *SEK* je povinen řídit se platnými právními předpisy, technickými a odbornými normami (včetně doporučených), správnou praxí v oboru stavebnictví a technologickými postupy. Při jakékoliv činnosti ve vzdálenosti menší než 1,5 m od krajního vedení vyznačené trasy podzemního vedení *SEK* (dále jen *PVSEK*) nesmí používat mechanizačních prostředků a nevhodného nářadí.
3. Pro případ porušení kterékoliv z povinností stavebníka, nebo jím pověřené třetí osoby, založené Všeobecnými podmínkami ochrany *SEK* společnosti *Česká telekomunikační infrastruktura a.s.* je stavebník, nebo jím pověřená třetí osoba, odpovědný za veškeré náklady a škody, které společnosti *Česká telekomunikační infrastruktura a.s.* vzniknou porušením jeho povinností.
4. V případě, že budou zemní práce zahájeny po uplynutí doby platnosti tohoto *Vyjádření*, nelze toto *Vyjádření* použít jako podklad pro vytyčení a je třeba požádat o vydání nového *Vyjádření*.
5. Bude-li žadatel na společnosti *Česká telekomunikační infrastruktura a.s.* požadovat, aby se jako účastník správního řízení, pro jehož účely bylo toto *Vyjádření* vydáno, vzdala práva na odvolání proti rozhodnutí vydanému ve správním řízení, pro jehož účely bylo toto *Vyjádření* vydáno, je povinen kontaktovat *POS*.

II. Součinnost stavebníka při činnostech v blízkosti *SEK*

1. Započítí činnosti je stavebník, nebo jím pověřená třetí osoba, povinen oznámit *POS*. Oznámení bude obsahovat číslo *Vyjádření*, k němuž se vztahují tyto podmínky.
2. Před započítím zemních prací či jakékoliv jiné činnosti je stavebník, nebo jím pověřená třetí osoba, povinen zajistit vyznačení tras *PVSEK* na terénu dle polohopisné dokumentace. S vyznačenou trasou *PVSEK* prokazatelně seznámí všechny osoby, které budou a nebo by mohly činnosti provádět.
3. Stavebník, nebo jím pověřená třetí osoba, je povinen upozornit jakoukoliv třetí osobu, jež bude provádět zemní práce, aby zjistila nebo ověřila stranovou a hloubkovou polohu *PVSEK* příčnými sondami, a je srozuměn s tím, že možná odchylka uložení středu trasy *PVSEK*, stranová i hloubková, činí +/- 30 cm mezi skutečným uložením *PVSEK* a polohovými údaji ve výkresové dokumentaci.
4. Při provádění zemních prací v blízkosti *PVSEK* je stavebník, nebo jím pověřená třetí osoba, povinen postupovat tak, aby nedošlo ke změně hloubky uložení nebo prostorového uspořádání *PVSEK*. Odkryté *PVSEK* je stavebník, nebo jím pověřená třetí osoba, povinen zabezpečit proti prověšení, poškození a odcizení.
5. Při zjištění jakéhokoliv rozporu mezi údaji v projektové dokumentaci a skutečností je stavebník, nebo jím pověřená třetí osoba, povinen bez zbytečného odkladu přerušit práce a zjištění rozporu oznámit *POS*. V přerušovaných pracích lze pokračovat teprve poté, co od *POS* prokazatelně obdržel souhlas k pokračování v pracích.

Příloha k *Vyjádření* 503319/16

Číslo žádosti: 0116 516 604

6. V místech, kde *PVSEK* vystupuje ze země do budovy, rozváděče, na sloup apod. je stavebník, nebo jím pověřená třetí osoba, povinen vykonávat zemní práce se zvýšenou mírou opatrnosti s ohledem na ubývající krytí nad *PVSEK*. Výkopové práce v blízkosti sloupů nadzemního vedení *SEK* (dále jen *NVSEK*) je povinen provádět v takové vzdálenosti, aby nedošlo k narušení jejich stability, to vše za dodržení platných právních předpisů, technických a odborných norem, správné praxi v oboru stavebnictví a technologických postupů.

7. Při provádění zemních prací, u kterých nastane odkrytí *PVSEK*, stavebník, nebo jím pověřená třetí osoba před zakrytím *PVSEK* vyzve *POS* ke kontrole. Zához je stavebník oprávněn provést až poté, kdy prokazatelně obdržel souhlas *POS*.

8. Stavebník, nebo jím pověřená třetí osoba, není oprávněn manipulovat s kryty kabelových komor a vstupovat do kabelových komor bez souhlasu společnosti *Česká telekomunikační infrastruktura a.s.*

9. Stavebník, nebo jím pověřená třetí osoba, není oprávněn trasu *PVSEK* mimo vozovku přejíždět vozidly nebo stavební mechanizací, a to až do doby, než *PVSEK* řádně zabezpečí proti mechanickému poškození. Stavebník, nebo jím pověřená třetí osoba, je povinen projednat s *POS* způsob mechanické ochrany trasy *PVSEK*. Při přepravě vysokého nákladu nebo mechanizace pod trasou *NVSEK* je stavebník, nebo jím pověřená třetí osoba, povinen respektovat výšku *NVSEK* nad zemí.

10. Stavebník, nebo jím pověřená třetí osoba, není oprávněn na trase *PVSEK* (včetně ochranného pásma) jakkoliv měnit niveletu terénu, vysazovat trvalé porosty ani měnit rozsah a konstrukci zpevněných ploch (např. komunikací, parkovišť, vjezdů aj.).

11. Stavebník, nebo jím pověřená třetí osoba, je povinen manipulační a skladové plochy zřizovat v takové vzdálenosti od *NVSEK*, aby činnosti na/v manipulačních a skladových plochách nemohly být vykonávány ve vzdálenost menší než 1m od *NVSEK*.

12. Stavebník, nebo jím pověřená třetí osoba, není oprávněn užívat, přemísťovat a odstraňovat technologické, ochranné pomocné prvky *SEK*.

13. Stavebník, nebo jím pověřená třetí osoba, není oprávněn bez předchozího projednání jakkoliv manipulovat s případně odkrytými prvky *SEK*, zejména s ochrannou skříní optických spojek, optickými spojkami, technologickými rezervami či jakýmkoliv jiným zařízením *SEK*.

14. Stavebník, nebo jím pověřená třetí osoba, je povinen každé poškození či krádež *SEK* neprodleně od okamžiku zjištění takové skutečnosti, oznámit *POS* na telefonní číslo: 602 482 995 nebo v mimopracovní době na telefonní číslo 238 462 690.

III. Práce v objektech a odstraňování objektů

1. Stavebník, nebo jím pověřená třetí osoba, je povinen před zahájením jakýchkoliv prací v budovách a jiných objektech, kterými by mohl ohrozit stávající *SEK*, prokazatelně kontaktovat *POS* a zajistit u společnosti *Česká telekomunikační infrastruktura a.s.* bezpečné odpojení *SEK*.

2. Při provádění činností v budovách a jiných objektech je stavebník, nebo jím pověřená třetí osoba, povinen v souladu s právními předpisy, technickými a odbornými normami (včetně doporučených), správnou praxí v oboru stavebnictví a technologickými postupy provést mimo jiné průzkum vnějších i vnitřních vedení *SEK* na omítce i pod ní.

IV. Součinnost stavebníka při přípravě stavby

1. Pokud činností stavebníka, nebo jím pověřené třetí osoby, k níž je třeba povolení správního orgánu dle zvláštního právního předpisu, dojde k ohrožení či omezení *SEK*, je stavebník, nebo jím pověřená třetí osoba, povinen kontaktovat *POS* a předložit zakreslení *SEK* do příslušné dokumentace stavby (projektové, realizační, koordinační atp.).
2. V případě, že pro činnosti stavebníka, nebo jím pověřené třetí osoby, není třeba povolení správního orgánu dle zvláštního právního předpisu, je stavebník, nebo jím pověřená třetí osoba, povinen předložit zakreslení trasy *SEK* i s příslušnými kótami do zjednodušené dokumentace (katastrální mapa, plánec), ze které bude zcela patrná míra dotčení *SEK*.
3. Při projektování stavby, rekonstrukce či přeložky vedení a zařízení silových elektrických sítí, elektrických trakcí vlaků a tramvají, nejpozději však před zahájením správního řízení ve věci povolení stavby, rekonstrukce či přeložky vedení a zařízení silových elektrických sítí, elektrických trakcí vlaků a tramvají, je stavebník, nebo jím pověřená třetí osoba, povinen provést výpočet rušivých vlivů, zpracovat ochranná opatření a předat je *POS*.
4. Při projektování stavby, při rekonstrukci, která se nachází v ochranném pásmu radiových tras společnosti *Česká telekomunikační infrastruktura a.s.* a překračuje výšku 15 m nad zemským povrchem, a to včetně dočasných objektů zařízení stavenišť (jeřáby, konstrukce, atd.), nejpozději však před zahájením správního řízení ve věci povolení takové stavby, je stavebník nebo jím pověřená třetí osoba, povinen kontaktovat *POS*. Ochranné pásmo radiových tras v šíři 50m je zakresleno do situačního výkresu. Je tvořeno dvěma podélnými pruhy o šíři 25 m po obou stranách radiového paprsku v celé jeho délce, resp. 25 m kruhem kolem vysílacího radiového zařízení.
5. Pokud se v zájmovém území stavby nachází podzemní silnoproudé vedení (NN) společnosti *Česká telekomunikační infrastruktura a.s.* je stavebník, nebo jím pověřená třetí osoba, před zahájením správního řízení ve věci povolení správního orgánu k činnosti stavebníka, nebo jím pověřené třetí osoby, nejpozději však před zahájením stavby, povinen kontaktovat *POS*.
6. Pokud by navrhované stavby (produktovody, energovody aj.) svými ochrannými pásmy zasahovaly do prostoru stávajících tras a zařízení *SEK*, či do jejich ochranných pásem, je stavebník, nebo jím pověřená třetí osoba, povinen realizovat taková opatření, aby mohla být prováděna údržba a opravy *SEK*, a to i za použití mechanizace, otevřeného plamene a podobných technologií.

V. Křížení a souběh se *SEK*

1. Stavebník, nebo jím pověřená třetí osoba, je povinen v místech křížení *PVSEK* se sítěmi technické infrastruktury, pozemními komunikacemi, parkovacími plochami, vjezdy atp. ukládat *PVSEK* v zákonných předpisy stanovené hloubce a chránit *PVSEK* chráničkami s přesahem minimálně 0.5 m na každou stranu od hrany křížení. Chráničku je povinen utěsnit a zamezit vnikání nečistot.
2. Stavebník nebo jím pověřená třetí osoba, je výslovně srozuměn s tím, že v případě, kdy hodlá umístit stavbu sjezdu či vjezdu, je povinen stavbu sjezdu či vjezdu umístit tak, aby metalické kabely *SEK* nebyly umístěny v hloubce menší než 0,6 m a optické nebyly umístěny v hloubce menší než 1 m.
3. Stavebník, nebo jím pověřená třetí osoba, je povinen základy (stavby, opěrné zdi, podezdívky apod.) umístit tak, aby dodržel minimální vodorovný odstup 1,5 m od krajního vedení, případně kontaktovat *POS*.
4. Stavebník, nebo jím pověřená třetí osoba, není oprávněn trasy *PVSEK* znepřístupnit (např. zabetonováním).

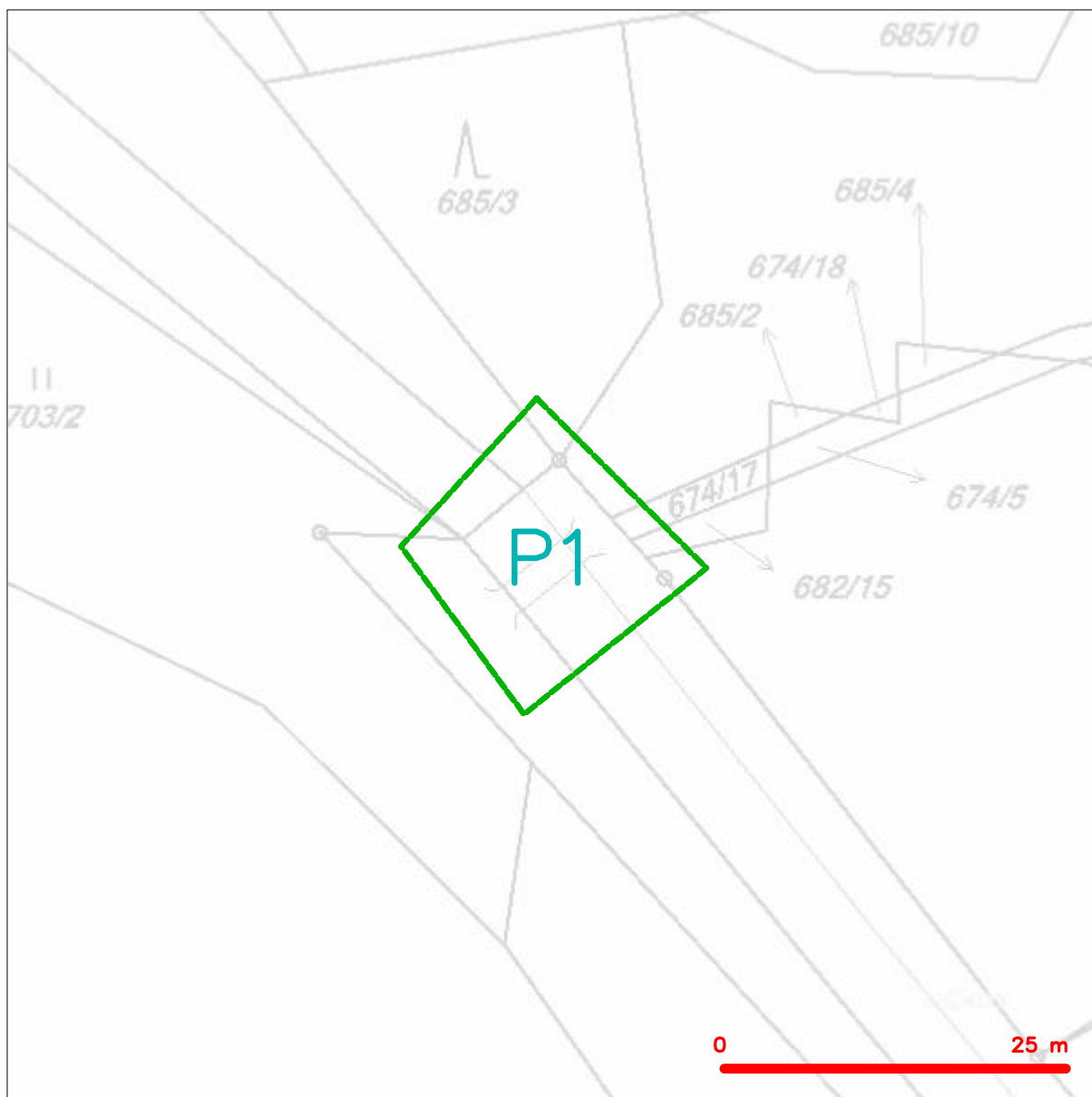
Příloha k *Vyjádření* 503319/16

Číslo žádosti: 0116 516 604

5. Stavebník, nebo jím pověřená třetí osoba, je při křížení a souběhu stavby nebo sítě technické infrastruktury s kabelovodem povinen zejména:

- pokud plánované stavby nebo trasy sítě technické infrastruktury budou umístěny v blízkosti kabelovodu ve vzdálenosti menší než 2 m nebo při křížení kabelovodu ve vzdálenosti menší než 0,5 m nad nebo kdekoli pod kabelovodem, předložit *POS* zakreslení v příčných řezech,
- do příčného řezu zakreslit také profil kabelové komory v případě, kdy jsou sítě technické infrastruktury či stavby umístěny v blízkosti kabelové komory ve vzdálenosti menší než 2 m,
- neumísťovat nad trasou kabelovodu v podélném směru sítě technické infrastruktury,
- předložit *POS* vypracovaný odborný statický posudek včetně návrhu ochrany tělesa kabelovodu pod stavbou, ve vjezdu nebo pod zpevněnou plochou,
- nezakrývat vstupy do kabelových komor, a to ani dočasně,
- projednat s *POS*, nejpozději ve fázi projektové přípravy, jakékoliv výkopové práce, které by mohly být vedeny v úrovni či pod úrovní kabelovodu nebo kabelové komory a veškeré případy, kdy jsou trajektorie podvrtů a protlaků ve vzdálenosti menší než 1,5 m od kabelovodu.

SITUAČNÍ VÝKRES - ZÁJMOVÉ ÚZEMÍ



LEGENDA

- hranice zájmového území k vyjádření
- NN přípojka, území s NN přípojkou CETIN
- zaměřený průběh metalického kabelu
- zaměřený průběh optického kabelu, HDPE trubky nebo souběh optického a metalického kabelu
- nezaměřený průběh metalického kabelu
- nadzemní síť cizí
- nezaměřený průběh optického kabelu, HDPE trubky nebo souběh optického a metalického kabelu
- radiové síť, ochranné pásmo radiové sítě
- nadzemní síť
- neprovázané síť
- podzemní síť cizí
- síť s NN
- kolektor, kabelovod


Česká telekomunikační infrastruktura a.s.
Olšanská 2681/6
130 00 Praha 3
DIČ: CZ04084063
96



Vyřizuje: Dundáček Petr

E-mail: petr.dundacek@t-mobile.cz

DIPONT, s.r.o.
DiS. Karla Hrotková
Klíšská 1432/18
40001 Ústí nad Labem

Naše značka: **E00363/16**

V Praze dne: **6.1.2016**

Vyjádření a stanovení podmínek pro udělení souhlasu s umístěním stavby v ochranném pásmu sítě technické infrastruktury (TI) společnosti T-Mobile Czech Republic a.s.

Vydané podle § 101 ZÁKONA Č. 127/2005 Sb., o elektronických komunikacích a o změně některých souvisejících zákonů (zákon o elektronických komunikacích – dále jen ZEK), ve znění pozdějších předpisů a §161 zákona č. 183/2006 Sb., o územním plánování a stavebním řádu (stavební zákon) či dle dalších příslušných právních předpisů

Věc: II/150 Perknov - most ev.č. 150-023

Stupeň: Jiný důvod

Na základě předložených projektových podkladů dáváme **souhlasné stanovisko k vydání Územního souhlasu / rozhodnutí (Stavebního povolení) a následně souhlas s realizací stavby.**

Dle předložených dokladů nedojde ke kolizi s technickou infrastrukturou společnosti **T-Mobile Czech Republic a.s.**

Toto stanovisko má platnost 1 rok.

T-Mobile
T-Mobile Czech Republic a.s.
Tomíčkova 2144/1
148 00 Praha 4
IČ 649 49 681, DIČ CZ64949681

.....
Ochrana sítí
Technologický úsek

Seznam příloh

Příloha č.1 - Rekapitulace žádosti

Příloha č.2 - Situační plán



Příloha č. 1

Rekapitulace žádosti o vyjádření k existenci sítě elektronických komunikací

Číslo žádosti: **E00363/16**
Název stavby /akce: **II/150 Perknov - most ev.č. 150-023**
Datum podání žádosti: **6.1.2016**
Důvod žádosti: **Jiný důvod**
Popis jiného důvodu žádosti: **Spojené územní a stavební řízení**
Poznámka: **Jedná se o silniční most přes místní vodoteč.**

Žadatel

Firma / organizace: **DIPONT, s.r.o.**
IČ: **28693094**
DIČ:
Kontaktní osoba: **DiS. Karla Hrotková**
Adresa: **Klíšská 1432/18**
Město / obec: **Ústí nad Labem**
PSČ: **40001**
Stát:
E-mail: **hrotkova@dipont.cz**
Telefonní číslo: **+420475201724**

Stavebník

Firma / organizace: **kraj Vysočina**
Kontaktní osoba: **Ing. Hana Strnadová**
Adresa: **Žižkova 57**
Město / obec: **Jihlava**
PSČ: **58733**
Stát:
E-mail: **hrotkova@dipont.cz**
Telefonní číslo: **+420475201724**

Stavba

Výška nad terénem (metry): **0 m**
Projektant:
Druh stavby: **«busimptext»**
Hodnota projektu:
Měsíc zahájení stavby:
Měsíc ukončení stavby:

Odeslání stanoviska

E-mail: **hrotkova@dipont.cz**

Příloha č. 2

Situační plánek

Zájmová oblast (zájmové oblasti) zadaná žadatelem



Geometrie zájmové oblasti (zájmových oblastí) žádosti ve formátu WKT a souřadnicovém systému S-JTSK. Zkopírováním textu lze geometrii zobrazit v jakémkoli softwaru podporujícím formát WKT.

POLYGON((-670024.2409 -1104825.2726,-670034.1628 -1104836.1205,-670025.1669 -1104848.4237,-670011.8055 -1104837.708,-670024.2409 -1104825.2726))

ŽÁDOST O VYJÁDŘENÍ

k existenci technického zařízení v zájmovém území

Evidenční číslo žádosti	0000163322	Ev. číslo správce	0000037563
-------------------------	------------	-------------------	------------

Důvod žádosti	Spojené územní a stavební řízení
---------------	----------------------------------

Údaje žadatele

Název organizace	DIPONT, s.r.o.	IČO	28693094
Příjmení, jméno, titul	Hrotková Karla, DiS.		
Ulice, č.p./or.	Klíšská 1432/18		
Obec	Ústí nad Labem	PSČ	40001
Telefon	+420475201724	Mobil	
Fax		E-mail	hrotkova@dipont.cz

Údaje stavebníka (investora)

Název organizace	kraj Vysočina	IČO	70890749
Příjmení, jméno, titul	Strnadová Hana, Ing.		
Ulice, č.p./or.	Žižkova 57		
Obec	Jihlava	PSČ	58733
Telefon	+420475201724	Mobil	
Fax		E-mail	hrotkova@dipont.cz

Údaje akce (stavby)

Název II/150 Perknov - most ev.č. 150-023

Poznámka

Jedná se o silniční most přes místní vodoteč.

Doplňkové informace

Způsob převzetí vyjádření: e-mailem

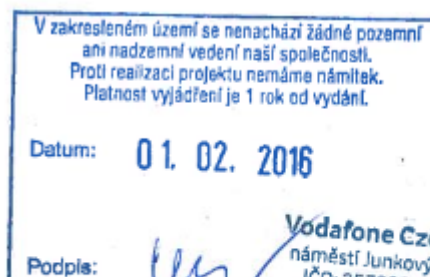
Výška budovy nebo objektu: 0

Výška jeřábu: 0

Přílohy (názvy souborů příloh)

katastr_Perknov_se_zakresem.pdf

Zákres zájmového území

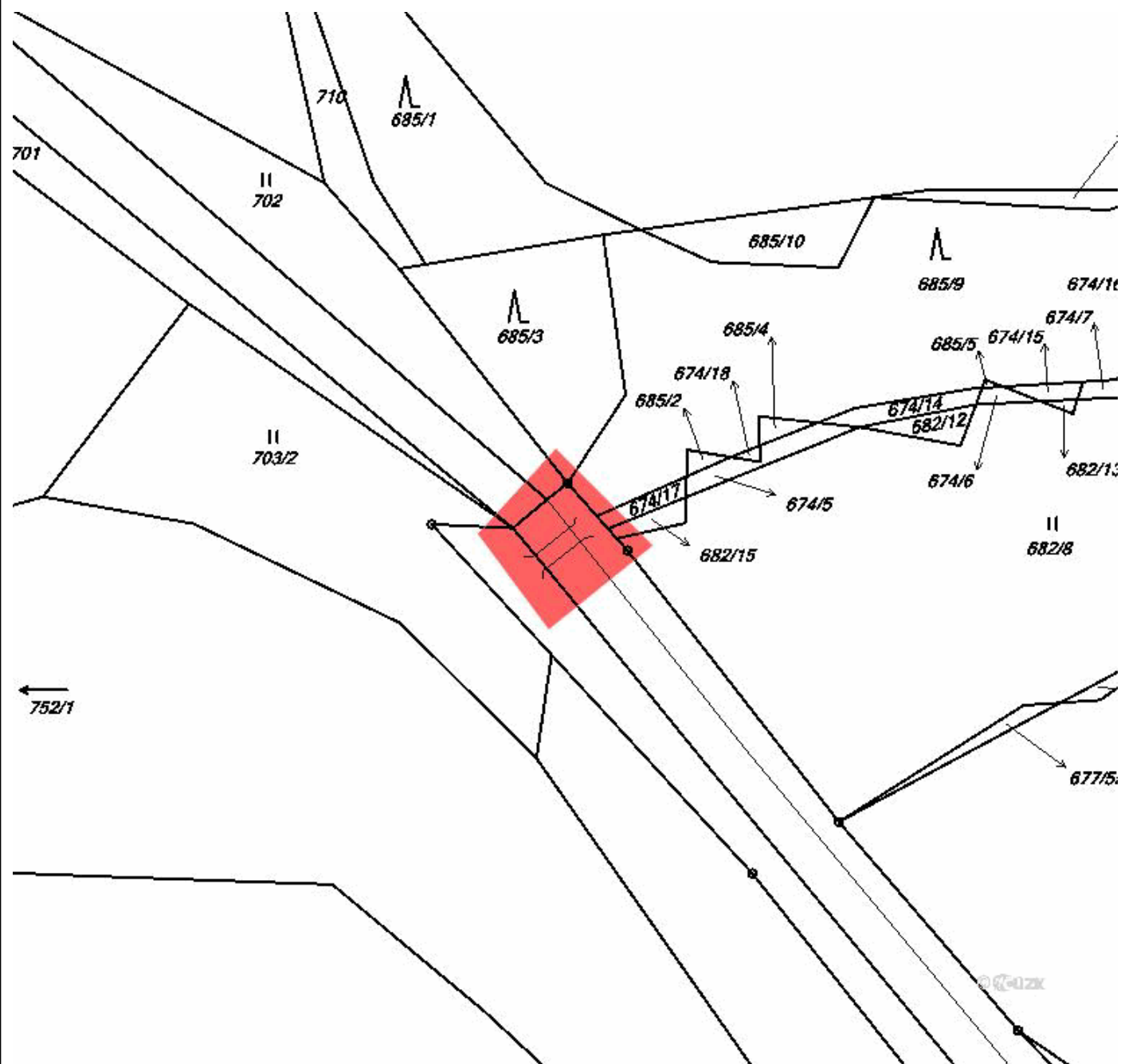


Vodafone Czech Republic a.s.
náměstí Junkových 2, 155 00 Praha 5
IČO: 25788001 DIČ: CZ25788001
tel.: 776 971 111, fax: 776 971 922
-27-

Soubor se souřadnicemi polygonu: polygon0.txt

Dotčené pozemky: most_ev_c_150-023_Perknov

Dotčená KÚ: KÚ: Perknov (637955)



Souhlas se zpracováním osobních údajů

Žadatel odesláním žádosti uděluje společně s žadatelem v žádosti uvedeným a provozovateli tohoto systému souhlas, aby ve smyslu ustanovení § 11 zákona č. 101/2000 Sb. shromáždily a zpracovaly osobní údaje žadatele a případně stavebníka, uvedené v této žádosti, za účelem jejich použití pro vystavení požadovaného vyjádření o existenci sítě, ochrany stávající infrastruktury a k dalším účelům souvisejícím s plánovanou investiční výstavbou. K jiným účelům nesmí být těchto údajů použito.

Žádost vystavena dne

6.1.2016 13:23

Vystaveno službou e-UtilityReport

Společnost zapsaná v obchodním rejstříku vedeném Městským soudem v Praze, oddíl B, vložka 6064.

tel.: +420 776 976 521

fax: +420 271 171 921

e-mail: east@vodafone.cz



Telekomunikační a vysílací řešení



DIPONT, s.r.o.

Karla Hrotková, DiS
Klíšská 1432/18

400 01 Ústí nad Labem

Váš dopis značky / ze dne	Naše značka	Vyřizuje / Telefon	Místo odeslání / dne
0000163322 / 06.01.2016	UPTS/OS/129925/2016	Ing. Jiří Majzner / 266 005 272	Praha / 09.02.2016

Věc: „Vyjádření k existenci podzemních sítí spol. České Radiokomunikace, a.s.“


Účel: existence sítí, dokumentace pro stavební řízení, spojené území

Akce: „II/150 Perknov - most ev.č. 150-023“

K Vaší žádosti po prošetření aktuálního stavu podzemních sítí sdělujeme, že v uvedené lokalitě nedojde ke styku s žádným podzemním zařízením/vedením v naší správě. Z hlediska zájmů Českých Radiokomunikací a.s. nemáme ke shora uvedené akci námitky.

S pozdravem

Za správnost:


České Radiokomunikace a.s.
Skokanská 2117/1
169 00 Praha 6
(54)

Ing. Houžvička Tomáš
Senior specialista ATP

Příloha: daňový doklad

Pozn. Písemné žádosti zasílejte na adresu:

České Radiokomunikace, a.s.
odd. Ochrany sítí
Skokanská 2117/1
169 00 Praha 6 - Břevnov

Platnost tohoto vyjádření je jeden rok od data vystavení.

Úhradu částky za vyjádření provedte na účet Českých Radiokomunikací, a.s. Číslo účtu Českých Radiokomunikací, a.s. vč. variabilního symbolu naleznete na přiloženém Zjednodušeném daňovém dokladu.



ŽADATEL
DIPONT, s.r.o.

NAŠE ZNAČKA
0100509029

VYŘIZUJE/ LINKA
840 840 840

VYŘÍZENO DNE
06.01.2016

Věc: Sdělení o existenci energetického zařízení společnosti ČEZ Distribuce, a. s., pro akci:

II/150 Perknov - most ev. č. 150 - 023

Vážený zákazníku,

dovolujeme si reagovat na Vaši žádost číslo 0100509029 ze dne 06.01.2016, která se týkala sdělení o existenci energetického zařízení. Na Vámi uvedeném zájmovém území se **nenachází energetické zařízení v majetku společnosti ČEZ Distribuce, a. s.**

Zároveň si Vás dovoluujeme upozornit, že se v zájmovém území může nacházet energetické zařízení, které není v majetku společnosti ČEZ Distribuce, a. s.

Toto sdělení je platné do 06.07.2016.

V souvislosti s výše uvedeným si Vás dovoluujeme upozornit, že uvedené sdělení včetně jeho příloh představuje skutečnosti tvořící obchodní tajemství společnosti ČEZ Distribuce, a. s. Poskytnuté informace jsou dále také důvěrnými informacemi a obchodně citlivými informacemi společnosti ČEZ Distribuce, a. s. Z výše uvedených důvodů si Vás proto společnost ČEZ Distribuce, a. s. dovoluje upozornit, že s poskytnutými informacemi je potřeba nakládat dle platných právních předpisů, v opačném případě se vystavujete postihu ve smyslu platné právní úpravy. V této souvislosti si Vás dále dovoluujeme upozornit, že požadované informace nesmí být předány, sděleny, využity, zpřístupněny, či jiným způsobem postoupeny na jakoukoli třetí osobu bez předchozího prokazatelného souhlasu společnosti ČEZ Distribuce, a. s. Informace o existenci sítí mohou být využity pouze pro účel, pro který byly vyžádány.

S pozdravem

z pověření POV/ŘDA/94/0118/2014

Ing. Zbyněk Businský

Vedoucí odboru Správa dat o síti

ČEZ Distribuce, a. s.

Přílohy

Situační výkres zájmového území

ČEZ Distribuce, a. s.

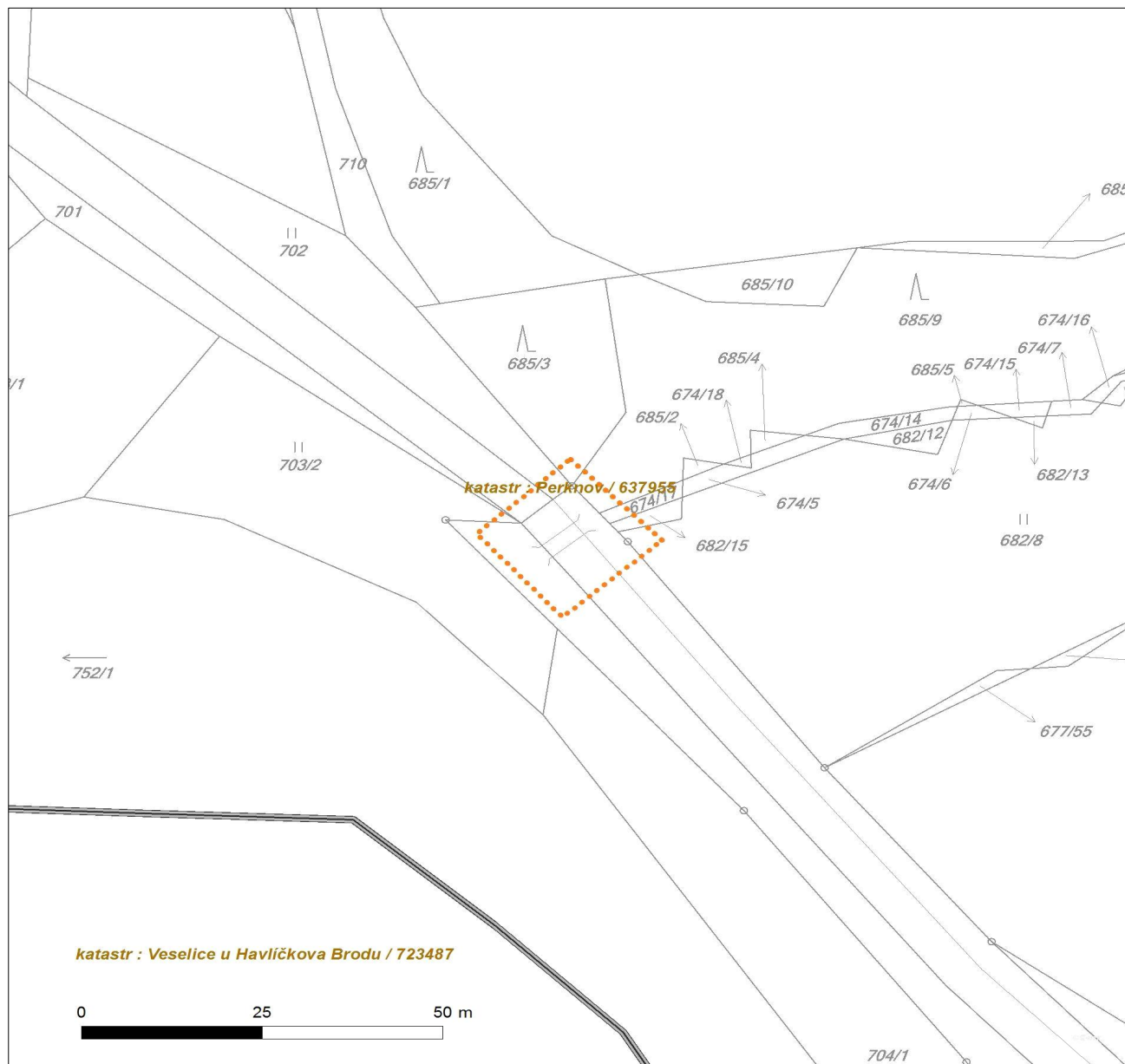
Děčín, Děčín IV-Podmokly, Teplická 874/8, PSČ 405 02 | IČ: 24729035, DIČ: CZ24729035 |
tel. zákaznické služby: 840 840 840, fax: +420 371 102 008, tel. poruchové služby: 840 850 860
e-mail: info@cezdistribuce.cz, www.cezdistribuce.cz | bank. spoj.: KB Praha 35-4544580267/0100
zapsaná v obchodním rejstříku vedeném u Krajského soudu v Ústí nad Labem, oddíl B, vložka 2145
Zasílací adresa pro zákazníky: Guldenerova 2577/19, PSČ 326 00, Plzeň



Platí pouze se sdělením číslo 0100509029.

Zakreslené polohy zařízení v příloze jsou pouze informativní.

Situace výkres zájmového území (klad mapových listů)





ŽADATEL
DIPONT, s.r.o.

NAŠE ZNAČKA
0200395553

VYŘIZUJE / LINKA
ČEZ ICT Services, a. s.

VYŘÍZENO DNE
06.01.2016

Pro: **Sloučené územní a stavební řízení**

Věc: Sdělení o existenci komunikačního vedení společnosti ČEZ ICT Services, a. s., pro akci:

II/150 Perknov - most ev. č. 150 - 023

Vážený zákazníku,

dovolujeme si reagovat na Vaši žádost číslo 0200395553 ze dne 06.01.2016, která se týkala sdělení o existenci komunikačního zařízení na Vámi určeném zájmovém území.

Dle vědomí společnosti ČEZ ICT Services, a. s. se na Vámi vymezeném zájmovém území **nenachází komunikační zařízení v majetku společnosti ČEZ ICT Services, a. s.**

Zároveň si Vás dovoluujeme upozornit, že není vyloučeno, že se ve Vámi vymezeném zájmovém území nachází jiné zařízení, které není v majetku společnosti ČEZ ICT Services, a. s.

Toto sdělení je platné do 06.01.2017.

V souvislosti s výše uvedeným si Vás dovoluujeme upozornit, že sdělení o existenci či neexistenci sítí představuje skutečnosti tvořící obchodní tajemství společnosti ČEZ ICT Services, a. s. Poskytnuté informace jsou dále také důvěrnými informacemi společnosti ČEZ ICT Services, a. s. Z výše uvedených důvodů si Vás proto společnost ČEZ ICT Services, a. s. dovoluje upozornit, že s poskytnutými informacemi je potřeba nakládat dle platných právních předpisů, v opačném případě se vystavujete postihu ve smyslu platné právní úpravy. V této souvislosti si Vás dovoluujeme rovněž upozornit, že požadované informace nesmí být předány, sděleny, využity, zpřístupněny, či jiným způsobem postoupeny na jakoukoli třetí osobu bez předchozího prokazatelného souhlasu společnosti ČEZ ICT Services, a. s. Informace o existenci sítí mohou být využity pouze pro účel, pro který byly vyžádány.

S pozdravem

Martin Šklíba
ČEZ ICT Services, a. s.

Přílohy

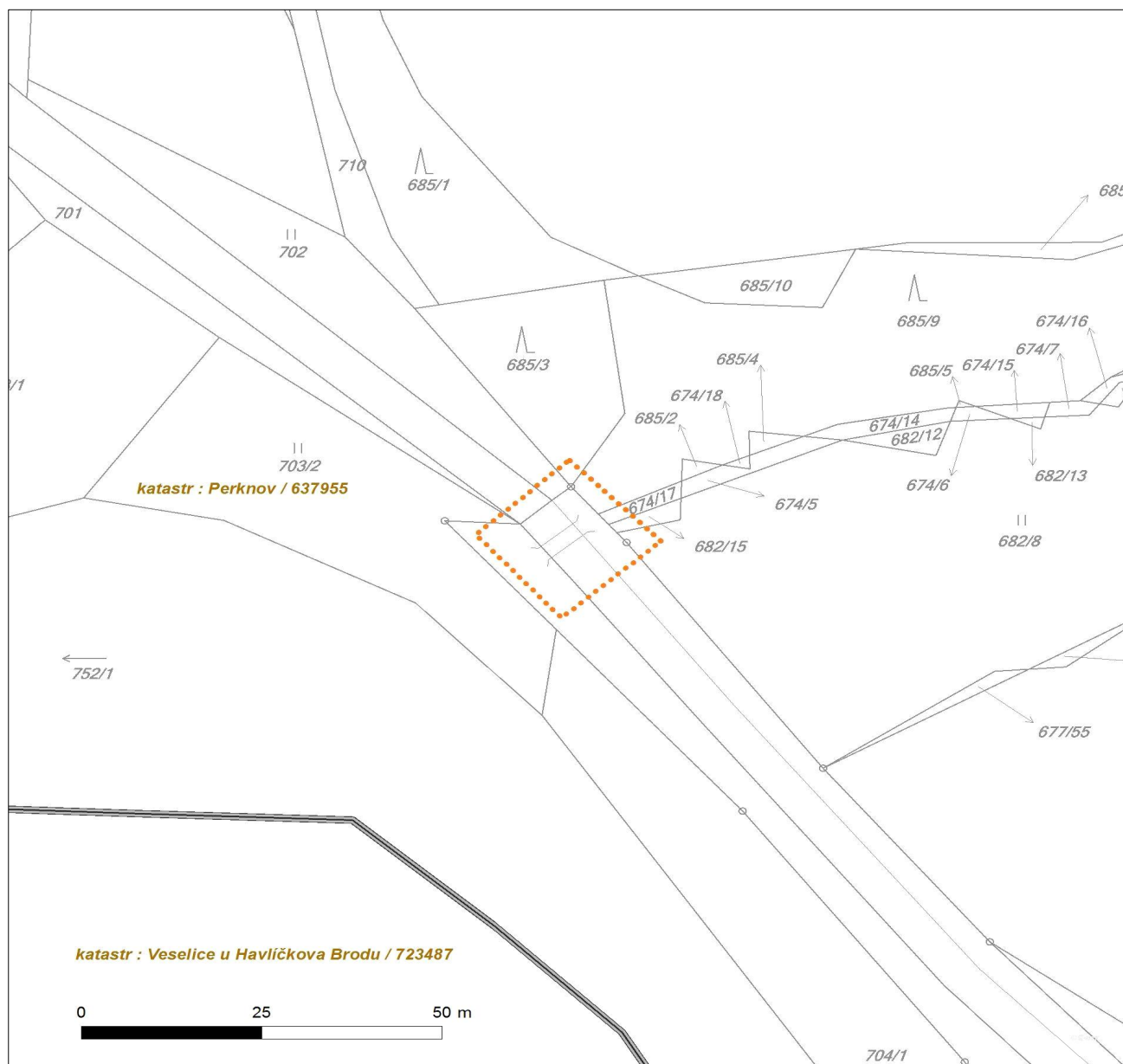
Situační výkres zájmového území



Platí pouze se sdělením číslo 0200395553.

Zakreslené polohy zařízení v příloze jsou pouze informativní.

Situace výkres zájmového území



LEGENDA

- | | | | |
|-----------|---------------------------|-------------|-----------------------------|
| ■ ■ ■ ■ ■ | Nadzemní optické vedení | ■ ■ ■ ■ ■ | Radioreléový spoj vzduch |
| — — — — — | Podzemní optické vedení | ● ● ● ● ● | Zájmové území |
| - - - - - | Nadzemní metalické vedení | == == == == | Hranice katastrálního území |
| — — — — — | Podzemní metalické vedení | | |

DIPONT, s.r.o.
Klíšská 1432/18
40001 Ústí nad Labem

naše značka
5001233169

vyřizuje
Jaroslav Kápička

datum
06.01.2016

Věc:

II/150 Perknov - most ev.č. 150-023

K.ú. - p.č.: Perknov

Stavebník: kraj Vysočina, Žižkova 57, 58733 Jihlava

Účel stanoviska: Povolení stavby - stavební režim

RWE GasNet, s.r.o., jako provozovatel distribuční soustavy (PDS) a technické infrastruktury, zastoupený RWE Distribuční služby, s.r.o., vydává toto stanovisko:

V zájmovém území vyznačeném v příloze tohoto stanoviska, nejsou umístěna žádná provozovaná plynárenská zařízení a plynovodní přípojky ve vlastnictví nebo správě RWE GasNet, s.r.o.. Mohou se zde nacházet plynárenská zařízení jiných vlastníků či správců, případně i dlouhodobě nefunkční/neprovozovaná plynárenská zařízení bez dostupných informací o jejich poloze a vlastnictví.

V rozsahu území vyznačeného v příloze souhlasíme s povolením stavby dle zákona 183/2006 Sb. ve znění pozdějších předpisů např. s vydáním územního rozhodnutí, zjednodušeným územním řízením, vydáním územního souhlasu, uzavřením veřejnoprávní smlouvy, ohlášením, stavebním povolením, veřejnoprávní smlouvou o provedení stavby nebo oznámením stavebního záměru s certifikátem autorizovaného inspektora. V případě uzavření veřejnoprávní smlouvy nebude RWE GasNet, s.r.o. ani RWE Distribuční služby, s.r.o., jako zmocněnec RWE GasNet, s.r.o., účastníkem územního ani stavebního řízení a nebudou uvedeni ve třetích osobách veřejnoprávní smlouvy.

Platí pouze pro území vyznačené v příloze tohoto stanoviska a to 24 měsíců ode dne jeho vydání.

Stanovisko bylo vygenerováno na základě vaší žádosti automaticky.

V případě dotčení pozemku v majetku RWE kontaktujte prosím RWE GasNet, s.r.o. Kontakt naleznete na adrese www.rwe-distribuce.cz/cs/kontaktni-system/, činnost "Smluvní vztahy - pozemky a budovy plynárenských zařízení", případně na Zákaznické lince 840 11 33 55.

RWE Distribuční služby, s.r.o.

Plynárenská 499/1
Zábrdovice
602 00 Brno
T +420532221111
F +420545578571
E info_ds@rwe.cz
I www.rwe.cz
IČ: 27935311
DIČ: CZ27935311

Zapsán do obchodního rejstříku:
Krajský soud v Brně
oddíl C, vložka 57165
26.07.2007

Bankovní spojení:
Československá obchodní banka,
a.s.
Číslo účtu: 17837923
Kód banky: 0300

Za správnost a úplnost dokumentace předložené s žádostí včetně jejího souladu s platnými předpisy plně zodpovídá její zpracovatel. Stanovisko nenahrazuje případná další stanoviska k jiným částem stavby.

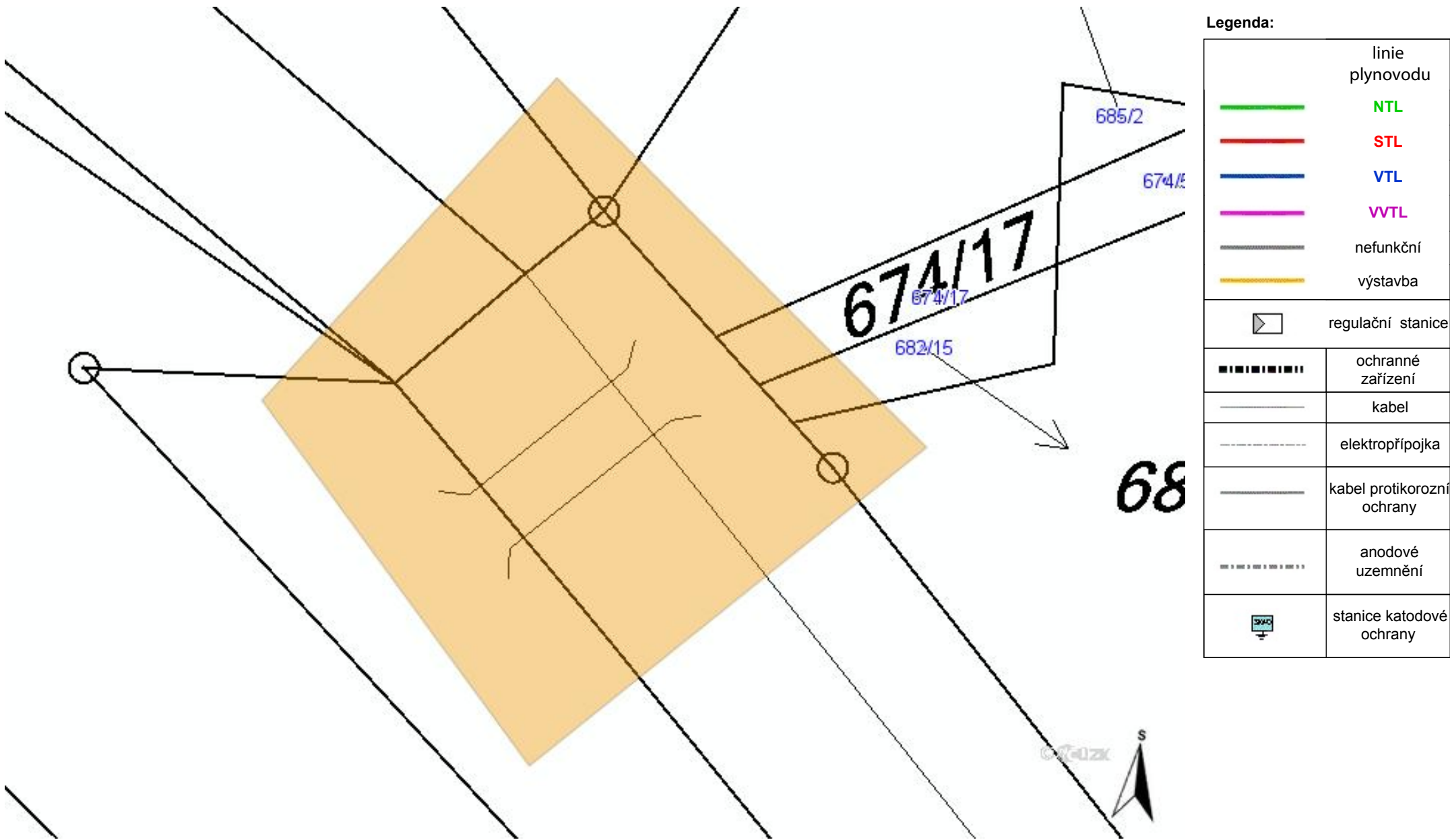
V případě další korespondence nebo jednání (např. změna stavby) uvádějte naši značku - 5001233169 a datum tohoto stanoviska. Kontakty jsou k dispozici na www.rwe-ds.cz nebo Zákaznická linka 840 11 33 55.



Jaroslav Kápička
vedoucí zpracování externích požadavků
odbor zpracování externích požadavků
RWE Distribuční služby, s.r.o.

Přílohy: Orientační zakres plynárenského zařízení

Provozovatel DS: RWE GasNet, s.r.o.; Stavebník: kraj Vysočina , Žižkova 57 , 58733 Jihlava. K.ú.: Perknov.



VYJÁDŘENÍ O EXISTENCI SÍTĚ ELEKTRONICKÝCH KOMUNIKACÍ společnosti Nej.cz s.r.o. (dále jen „Vyjádření“)

vydané podle § 101 zákona č. 127/2005 Sb., o elektronických komunikacích a o změně některých souvisejících zákonů (zákon o elektronických komunikacích), ve znění pozdějších předpisů a § 161 zákona č. 183/2006 Sb., o územním plánování a stavebním řádu (stavební zákon) či dle dalších příslušných právních předpisů

Důvod vydání *Vyjádření*: **Stanovisko o existenci sítí pro územní a stavební řízení**

Platnost tohoto *Vyjádření* končí dne: 8.1.2017

Žadatel	DIPONT s.r.o. U Cukrovaru 509/4 400 11 Ústí nad Labem IČ: 28693094 DIČ: CZ28693094 Karla Hrotková, DiS 475201724 hrotkova@dipont.cz dne 6.1.2016		
Stavebník	Kraj Vysočina		
Název akce	II/150 Perknov - most ev. č. 150-023		
Zájmové území	Okres	Havlíčkův Brod	
	Obec	Havlíčkův Brod	
	Kat. území/č. parcely	k.ú. Perknov Viz. zákres v mapě KN	
	Upřesnění místa		
Akcí dotčené mapové listy dokumentace			

Žadatel shora označenou žádostí určil a vyznačil zájmové území, jakož i stanovil důvod pro vydání *Vyjádření*. Na základě určení a vyznačení zájmového území Žadatelem a na základě stanovení důvodu pro vydání *Vyjádření* vydává společnost Nej.cz s.r.o. následující *Vyjádření*:

Nedojde ke střetu

se sítí elektronických komunikací (dále jen SEK) společnosti Nej.cz s.r.o., jejíž existence a poloha je zakreslena v příložené Situaci trasy SEK společnosti Nej.cz s.r.o., případně je upřesněna v textu tohoto *Vyjádření*. Ochranné pásmo SEK je v souladu s ustanovením § 102 zákona č. 127/2005 Sb., o elektronických komunikacích a o změně některých souvisejících zákonů stanoveno rozsahem 1,5 m po stranách krajního vedení SEK a není v příložené situaci/ situacích společnosti Nej.cz s.r.o. vyznačeno (dále jen *Ochranné pásmo*).

1/ *Vyjádření* je platné pouze pro zájmové území určené a vyznačené Žadatelem, jakož i pro důvod vydání *Vyjádření* stanovený Žadatelem.

Vyjádření pozbývá platnosti:

- Uplynutím vyznačené doby platnosti *Vyjádření*
- Změnou rozsahu zájmového území
- Změnou důvodu vydání *Vyjádření* uvedeného v Žádosti

2/ **Stavebník, nebo jím pověřený subjekt, je povinen** poté, kdy zjistil, že dojde ke střetu se SEK nebo Ochranným pásmem, **dodržovat ustanovení všeobecných podmínek ochrany SEK společnosti Nej.cz s.r.o. a vyzvat společnost Nej.cz s.r.o. ke stanovení konkrétních podmínek v případě nutného přeložení SEK prostřednictvím pracovníka, pověřeným ochranou sítě** (dále jen „POS“):

Pavel Folprecht, tel.: +420 608323399, e-mail: folprecht@nej.cz

Tyto podmínky je stavebník, nebo jím pověřený subjekt, povinen zpracovat do příslušné dokumentace stavby.

3/ **Přeložení SEK zajistí společnost Nej.cz s.r.o.**, Stavebník, který vyvolal přeložku SEK, je dle ustanovení § 104 odst. 16 zákona č. 127/2005 Sb., o elektronických komunikacích a o změně některých souvisejících zákonů povinen uhradit společnosti Nej.cz s.r.o. veškeré náklady na nezbytné úpravy dotčeného úseku na úrovni stávajícího technického řešení. **Pro přeložení SEK je stavebník povinen uzavřít se společností Nej.cz s.r.o. Smlouvu o realizaci přeložky SEK.**

4/ Pro vytyčení podzemního vedení SEK (dále jen PVSEK) je stavebník, nebo jím pověřený subjekt, povinen kontaktovat POS, u objednávky na vytyčení nutno uvést Čís. jednací tohoto vyjádření, vytyčení nutno objednat 14 dní před zahájením jakýchkoliv činností.

5/ Společnost Nej.cz s.r.o. prohlašuje, že Žadateli byly pro jím určené a vyznačené zájmové území poskytnuty veškeré dostupné informace o SEK.

6/ Žadatel se převzetím tohoto *Vyjádření* zavazuje, že poskytnuté informace a data použije pouze k účelu, pro který mu byly poskytnuty, že je nebude neoprávněně rozmnožovat, rozšiřovat, pronajímat, půjčovat či jinak využívat bez souhlasu poskytovatele a je si vědom své odpovědnosti vyplývající z obecně závazných právních předpisů při porušení těchto povinností.

Přílohy Vyjádření:

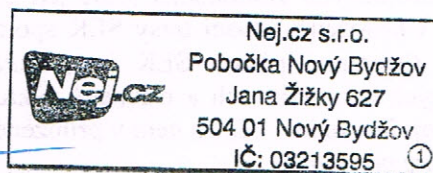
- Žádost a zakres: 2 listy

Při dodržení výše uvedených podmínek společnost Nej.cz s.r.o. souhlasí s provedením stavby.

Vyjádření vydala společnost Nej.cz s.r.o. v Novém Bydžově dne: 8.1.2016

Nej.cz s.r.o.
Evidence sítí
nám. Svobody 526
739 61 Třinec

Vyřizuje: Libor Kašpar
Tel.: +420 733119380
E-mail: lkaspar@nej.cz



Nej.cz s.r.o.
Jana Žižky 627
504 01 NOVÝ BYDŽOV

Důvod podání žádosti
Spojené územní a stavební řízení

Věc:
Žádost o vyjádření k existenci sítí

Žádám vás o vyjádření z výše uvedeného důvodu pro akci:
II/150 Perknov - most ev.č. 150-023

Údaje o stavebníkovi:
kraj Vysočina
Strnadová Hana, Ing.
Žižkova 57
58733 Jihlava
Telefon: +420475201724
Mobil:
Fax:
E-mail: hrotkova@dipont.cz

Doplňkové informace:
Souhlasím: Vyjádření k existenci sítě je vydáváno za úhradu. Cenu vyjádření stanovuje společnost Nej TV a.s.

Přílohy (názvy souborů příloh)
katastr Perknov se zakresem.pdf

Způsob převzetí vyjádření: e-mailem

Poznámka:
Jedná se o silniční most přes místní vodoteč.

S pozdravem

V dne 6.1.2016 13:23

Hrotková Karla, DiS.
Telefon: +420475201724
Mobil:
Fax:
E-mail: hrotkova@dipont.cz

II/150 Perkno - most ev. č. 150-023
K.ú: Perkno
P.p.č.: 749/1
Okres: Havlíčkův Brod

1:1 000
0 10 20 30 40 50 m

8. 01. 2016

NENACHÁZÍ

Naj.cz s.r.o.
Pobočka Nový Bydžov
Jana Žižky 627
504 01 Nový Bydžov
IČ: 03213595

Vyjádření k existenci podzemního komunikačního vedení veřejné komunikační sítě, podmínky a postup k zajištění ochrany podzemního komunikačního vedení společnosti TwigoNet Europe, SE

vydané podle § 101 zákona č. 127/2005 Sb., o elektronických komunikacích v platném znění
a § 161 zákona č. 183/2006 Sb., o územním plánování a stavebním řádu (stavební zákon), v platném znění

Žadatel: **DIPONT, s.r.o.**
Stavebník: **Strnadová Hana, Ing.**
Název stavby: **II/150 Perknov - most ev.č. 150-023**
Dotčené území: **KÚ: Perknov (637955)**
Datum přijetí žádost **7.1.2016**
Číslo jednací: **579/2016KM** Číslo vyjádření: **579**
Vyřizuje: **Zuzana Genikova**

Na základě zpracování a posouzení Vámi podané žádost o vyjádření k existenci našich sítí Vám sdělujeme, že ve Vaší zájmové oblasti **nedojde ke střetu s podzemním komunikačním vedením** veřejné komunikační sítě (chráničky, optické kabely a další zařízení) společnosti TwigoNet Europe, SE.

K povolení vašeho stavebního záměru stanovujeme tyto podmínky:

1. Vyjádření je platné pouze pro zájmové území určené a vyznačené žadatelem v projektové dokumentaci, kterou žadatel předložil k žádosti o vyjádření a kterou společnost TwigoNet Europe ověřila razítkem. Takto ověřená projektová dokumentace žadatele je nedílnou součástí tohoto vyjádření.
2. V případě, kdy dojde k jakékoliv změně v projektové dokumentaci žadatele, pozbývá toto vyjádření platnosti a je nutné požádat o nové vyjádření.
3. V případě, kdy termín plánovaného zahájení stavby překročí dobu platnosti tohoto vyjádření, je nutné požádat společnost TwigoNet Europe, SE o nové vyjádření.

Toto vyjádření je vyjádřením k územnímu řízení, ohlášení stavby nebo stavebnímu řízení.

Vyjádření platí 12 měsíců od data vydání.

Vyjádření vydala společnost TwigoNet Europe, SE dne 1.2.2016

Žadatel:

DIPONT, s.r.o.
Hrotková Karla, DiS.
Klíšská 1432/18
40001 Ústí nad Labem
IČ: 28693094

TwigoNet Europe, SE
Podnikatelská 553
190 11 PRAHA 9 - BĚCHOVICE

Evid. číslo žádosti

0000163322

Evid. číslo správce

0010028825

Důvod podání žádosti

Spojené územní a stavební řízení

Věc:

Žádost o vyjádření k existenci sítí

Žádám vás o vyjádření z výše uvedeného důvodu pro akci:

II/150 Perknov - most ev.č. 150-023

Údaje o stavebníkovi:

kraj Vysočina
Strnadová Hana, Ing.
Žižkova 57
58733 Jihlava
Telefon: +420475201724
Mobil:
Fax:
E-mail: hrotkova@dipont.cz

Doplňkové informace:

Souhlasím: Vyjádření k existenci sítí je vydáváno za úhradu. Cenu stanovuje společnost
TwigoNet Europe, SE.

Přílohy (názvy souborů příloh)

katastr_Perknov_se_zakresem.pdf

Způsob převzetí vyjádření: poštou**Poznámka:**

Jedná se o silniční most přes místní vodoteč.

S pozdravem

V

dne 6.1.2016 13:23

Hrotková Karla, DiS.

Telefon: +420475201724

Mobil:

Fax:

E-mail: hrotkova@dipont.cz

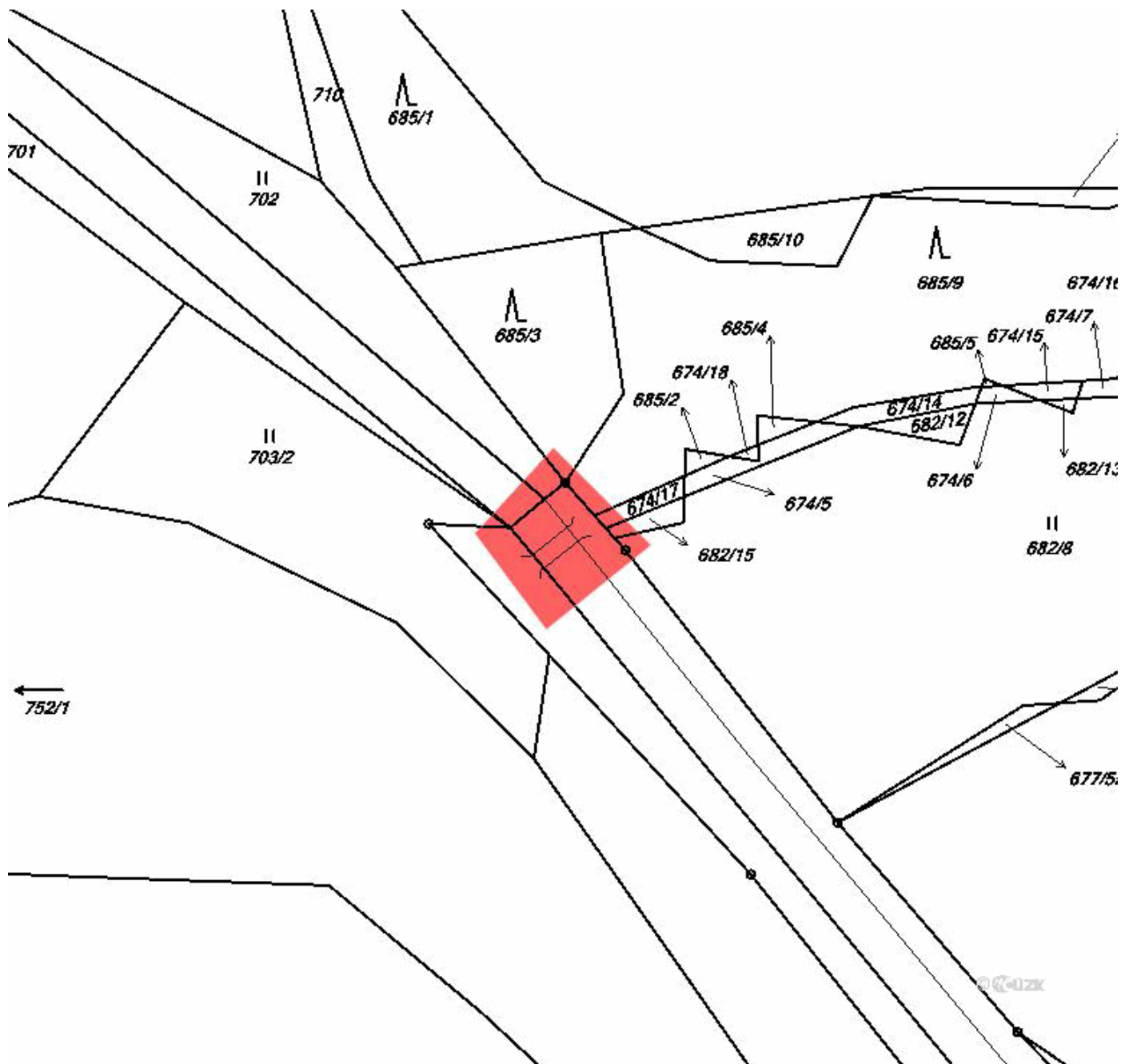
Zákres zájmového území

Dotčená k.ú.:

KÚ: Perknov (637955)

Dotčené pozemky:

most_ev_c_150-023_Perknov




1.2.2016

Tato žádost byla vygenerována službou **e-UtilityReport**, kterou provozuje **HRDLIČKA spol. s r. o.**

Více informací o službě naleznete na <http://www.mawis.eu>. V případě dotazu či zájmu o příjem žádostí elektronickou cestou,

kontaktujte zákaznické centrum: tel.: +420 251 618 458, e-mail: info@mawis.eu



DIPONT s.r.o.
Klíšská 1432/18
400 01 Ústí nad Labem

X
Váš dopis značky / ze dne

000236

/215/16/V
Naše značka

A.Vlasáková
Vyřizuje / linka

14.1. 2016
Havlíčkův Brod

VĚC: **II/150 Perknov –most event.č.150-023
vyjádření k existenci sítí VaK H.Brod a.s.**

V zájmovém území výše uvedeného objektu mostu se nenachází žádné zařízení ve správě a majetku VaK Havlíčkův Brod a.s.

Upozorňujeme na vodovodní řad v blízkosti řešené stavby pro obec Chlístov.

S pozdravem

Ing. Zdeněk Holý
vedoucí tech.oddělení



VODOVODY a KANALIZACE
Havlíčkův Brod a. s.

5

UPC Česká republika, s.r.o.

Závišova 5, 140 00 Praha 4, Česká republika

IČ: 00562262

T +420 261 107 111 F +420 261 107 100

DIPONT, s.r.o.

Karla Hrotková

Klíšská 18

40001 Ústí nad Labem



Datum: 6.1.2016

**Věc: Nekolizní vyjádření na podzemní vedení veřejné komunikační sítě (dále PVVKS)
k žádosti č.: E000285/16**

Název stavby /akce: **II/150 Perknov - most ev. č. 150 - 023**

Katastrální území: **Perknov**

Číslo parcely: **749/1**

Důvod žádosti: **Sloučené územní a stavební řízení**

Popis jiného důvodu žádosti:

Žádost o souhlas se zjednodušeným územním řízením: **Ne**

Žádost o souhlas s veřejnoprávní smlouvou: **Ne**

Vážený pane / Vážená paní,

dle Vámi předložené dokumentace se v prostoru stavby nenacházejí žádná PVVKS, která by byla v našem vlastnictví.

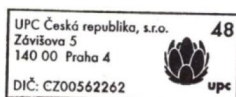
Se stavbou souhlasíme.

Toto vyjádření se vztahuje k aktuálnímu stavu neexistence PVVKS ve staveništi předmětné stavby a ke dni zahájení stavby je nutno existenci PVVKS znovu ověřit.

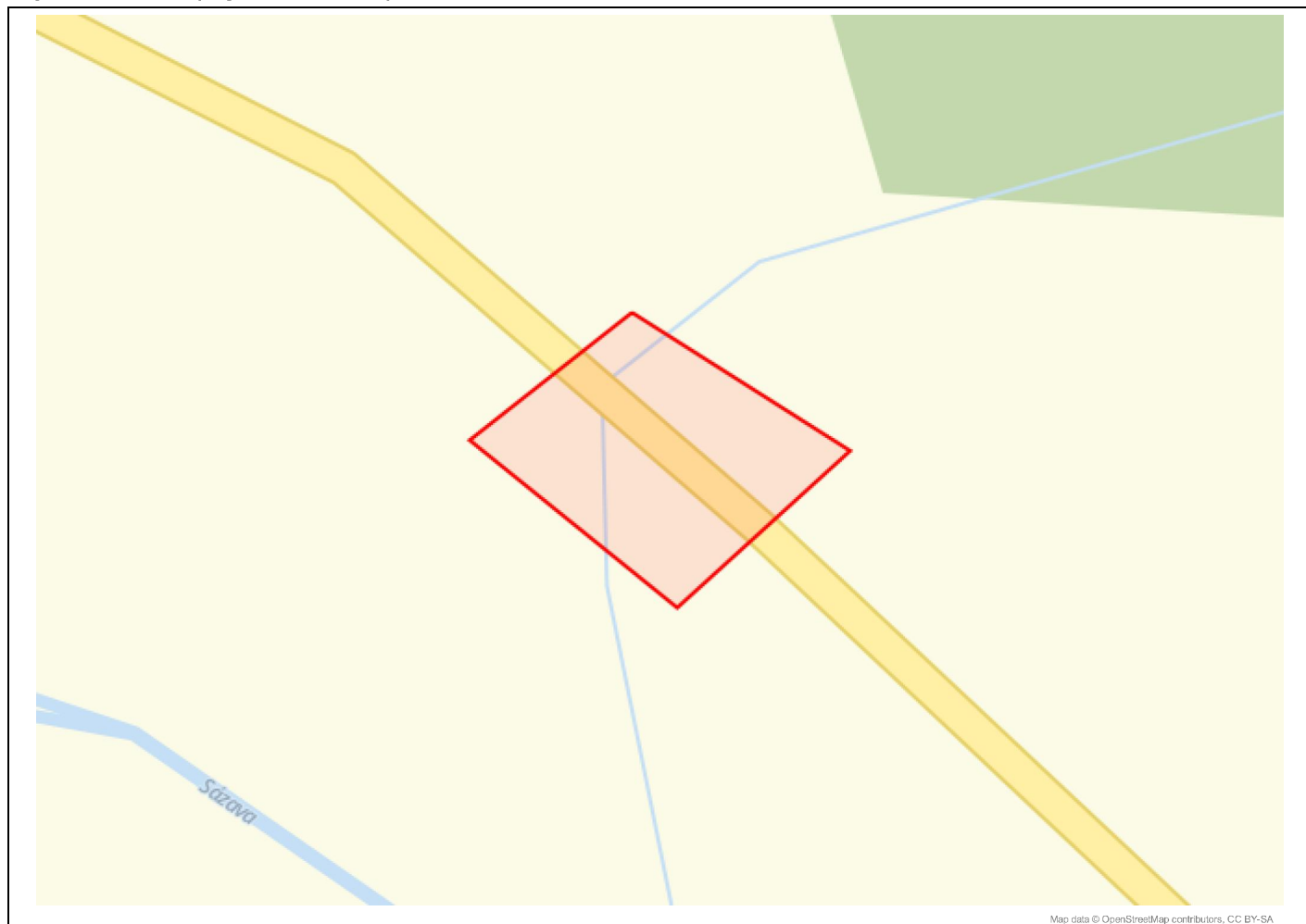
Toto vyjádření platí 1 rok od data vystavení a pro zájmové území, které je přílohou vyjádření.

S pozdravem

Oddělení dokumentace



Zájmová oblast (zájmové oblasti) zadaná žadatelem:



Geometrie zájmové oblasti (zájmových oblastí) žádosti ve formátu WKT a souřadnicovém systému S-JTSK. Zkopírováním textu lze geometrii zobrazit v jakémkoli softwaru podporujícím formát WKT.

GEOMETRYCOLLECTION(POLYGON((-670024.83 -1104825.41,-670037.69 -1104833.18,-670024.16 -1104847.1,-670010.27 -1104837.32,-670024.83 -1104825.41)))

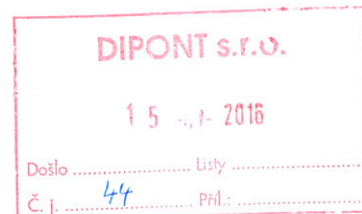
MINISTERSTVO OBRANY ČR
SEKCE EKONOMICKÁ A MAJETKOVÁ
ODBOR OCHRANY ÚZEMNÍCH ZÁJMŮ A ŘÍZENÍ PROGRAMŮ NEMOVITÉ INFRASTRUKTURY
Teplého 1899, 530 02 Pardubice, datová schránka hjaavk

Sp.zn. 48352/2016-8201-OÚZ-PCE

V Pardubicích dne 12. ledna 2016
Výtisk číslo: 1
Počet listů: 1

DIPONT, s.r.o.
Klíšská 1432/18

400 01 Ústí nad Labem



Věc: „II/150 Perknov - most ev.č. 150-023”
K čj. 6/2016

Ve smyslu § 175 zákona č.183/2006 Sb., o územním plánování a stavebním řádu (stavební zákon) a zákona č. 222/1999 Sb. o zajišťování obrany České republiky v platném znění Vám sdělují:

- V zájmové lokalitě se nenachází vojenské inženýrské sítě.

Žádost o vydání závazného stanoviska MO - ČR SEM, OOÚZ a ŘPNI, Oddělení ochrany územních zájmů Pardubice ve fázi územního nebo stavebního řízení musí obsahovat níže uvedené podklady:


- zastavovací situaci se zákresem všech objektů a vyznačením zájmového území,
- situaci širších vztahů (měř. 1 : 25 000, 1 : 10 000),
- stručnou technickou zprávu,
- stanovisko Agentury logistiky Regionální středisko vojenské dopravy Hradec Králové, Velké náměstí 33, 500 01 Hradec Králové.

Toto vyjádření nelze použít pro ohlášení, územní ani stavební řízení. Vyjádření je platné dva roky a bylo vydáno pouze pro potřebu vyhotovení projektové dokumentace.

Vedoucí oddělení ochrany územních zájmů Pardubice
Bc. Pavla HROMÁDKOVÁ

Vyřizuje: Zuzana Jakoubková, tel: 973 245 682

Při další případné korespondenci, týkající se uvedené věci, uveďte naši spisovou značku a žádosti zasílejte doporučenou poštou.



MĚSTO HAVLÍČKŮV BROD

ODBOR ROZVOJE MĚSTA

Vaše značka (čj.)

Naše značka (čj.)

JID 2419/2016/muhb

č.j.MHB ORM/37/2016/MB

Vyřizuje/linka

Milan Beneš, 569 497 360,

mbenes@muhb.cz

Datum

12. leden 2016

Počet listů:1

Počet listů příloh:0

DIPONT s.r.o. - projektová a inženýrská činnost

Klíšská 1432/18

400 01 Ústí nad labem

Vyjádření k existenci zařízení, II/150 Perknov - most ev.č. 150-023

Město Havlíčkův Brod, zastoupené odborem rozvoje města, tímto potvrzuje, že v zákresu zájmového území pro akci „II/150 Perknov - most ev.č. 150-023“ v katastrálním území Perknov, Havlíčkův Brod, se nenachází inženýrské sítě v majetku Města Havlíčkův Brod.

S pozdravem

Ing. Josef Beneš

vedoucí odboru rozvoje města



DIPONT, s.r.o.
DiS. Karla Hrotková
Klíšská 1432/18
400 01 Ústí nad Labem

Naše značka:
133/16/OVP/N

Datum:
7.1.2016

**Toto vyjádření je vydáváno ve smyslu zákona č. 458/2000 Sb. a zákona č. 183/2006 Sb.,
má platnost 2 roky od data jeho vydání.**

Toto vyjádření se vztahuje výhradně k sítím ve vlastnictví NET4GAS, s.r.o.

V c: II/150 Perknov - most ev. č. 150 - 023

okres: Havlíčkův Brod
k.ú.: Perknov

**NEZASAHUJE do bezpečnostního pásma VTL plynovodu a ochranného pásma
telekomunikačního vedení ve vlastnictví NET4GAS, s.r.o.**

V další korespondenci uvádíte vždy číslo našeho vyjádření.

NET4GAS, s.r.o.
Na Hřebenech II 1718/8, P.O.BOX 22
140 21 Praha 4 - Nusle
IČ: 27260364
DIČ: CZ27260364 (43)

Aleš Novák
Manažer, Dokumentace soustavy

Žádosti o vyjádření k VTL plynovodům ve vlastnictví NET4GAS, s.r.o. zasílejte pomocí elektronické podatelny:
www.net4gas.cz (P epravní soustava - Žádost o vyjádření).



Příloha k vyjádření: 133/16/OVP/N

Seznam souřadnic p edm tu vyjád ení:

Souřadnice jsou uvedeny v souřadnicovém systému jednotné trigonometrické sítě katastrální (S-JTSK).

Polygon . 1 / 1

Y [m]	X [m]
670023.520	1104826.406
670036.573	1104835.931
670023.168	1104850.748
670010.820	1104841.047



DIPONT, s.r.o.
DiS. Karla Hrotková
Klíšská 1432/18
400 01 Ústí nad Labem

Naše značka:
61/16/BRA/N

Datum:
7.1.2016

**Toto vyjádření je vydáváno ve smyslu zákona č. 458/2000 Sb. a zákona č. 183/2006 Sb.,
má platnost 2 roky od data jeho vydání.**

**Toto vyjádření se vztahuje výhradně k sítím ve vlastnictví BRAWA, a.s., za níž se
na základě plné moci vyjadřuje NET4GAS, s.r.o.**

V číslu: II/150 Perknov - most ev. č. 150 - 023

**okres: Havlíčkův Brod
k.ú.: Perknov**

NEZASAHUJE do bezpečnostního pásma VTL plynovodu ve vlastnictví BRAWA, a.s.

V další korespondenci uvádějte vždy číslo našeho vyjádření.

NET4GAS, s.r.o.
Na Hřebenech II 1718/8, P.O.BOX 22
140 21 Praha 4 - Nusle
IČ: 27260364
DIČ: CZ27260364 (43)

Aleš Novák
Manažer, Dokumentace soustavy

Žádosti o vyjádření k VTL plynovodům ve vlastnictví BRAWA, a.s. zasílejte pomocí elektronické podatelny:
www.brawa.cz.



Příloha k vyjádření: 61/16/BRA/N

Seznam souřadnic polygonu vyjádření:

Souřadnice jsou uvedeny v souřadnicovém systému jednotné trigonometrické sítě katastrální (S-JTSK).

Polygon . 1 / 1

Y [m]	X [m]
670023.520	1104826.406
670036.573	1104835.931
670023.168	1104850.748
670010.820	1104841.047



PRVNÍ TELEFONNÍ, a. s.

odštěpný závod Jihlava, Divadelní 1365/4, 586 01 Jihlava

IČ 25527797, DIČ CZ25527797, tel. i fax.: +420 567311166

e-mail: prt@telefonni.cz

www.telefonni.cz

člen Hospodářské komory Jihlava

Zapsaná u MS v Praze, oddíl. B, vložka 8182

TELEKOMUNIKACE ♦ INTERNET ♦ PC SÍŤ

V Jihlavě 20.01.2015

DIPONT s.r.o.

Klíšská 1432/18

400 01 Ústí nad Labem

Věc: Vyjádření k projektové dokumentaci stavby „II/Perknov – most ev.č. 150 - 023“

Při realizaci stavby dojde ke styku se sdělovacím vedením v naší správě.

V místech kde dojde ke styku je nutno dodržet tyto podmínky:

- před zahájením prací požádat o vytyčení kabelů a projednat místní podmínky jejich ochrany
- zemní práce do vzdálenosti 1,5 m provádět bez použití stavebních mechanismů
- trasa kabelu bude zabezpečena před proti poškození při přejíždění těžkou technikou
- v případě rozšíření stávající cesty žádáme o zakrytí datových trubek koryty TK1
- při porušení našeho vedení budou zastaveny práce do doby než bude zajištěna oprava
- při obnažení našich sítí budeme přizváni ke kontrole před jejich zásypem
- pokud bude v průběhu stavby změněna výška krytí nad kabelem v našem vlastnictví žádáme v rámci stavby udělat překládku do potřebné hloubky

Proti provedení stavby nemáme námitek, toto vyjádření má platnost 1 rok.

S veškerou úctou

Ondřej Vítek
OZ Jihlava
606 277 228
fax: 567 331 311

Technické služby Havlíčkův Brod	Číslo doporuč. zasílky: RB 115735481 CZ
Došlo dne: - 8. 01. 2016	Zpracovatel: JILIS
Číslo jednací: 31/2016/THB	Ukládací znak: 1

**Technické služby města
Havlíčkův Brod**
Na Valech 3523
580 01 Havlíčkův Brod

ÚSTÍ NAD LABEM, 6.1.2016
č.j.: 9/2016

Vyřizuje: Karla Hrotková, DiS.
E: hrotkova@dipont.cz
T: 00420 475 201 724

Věc: II/150 Perknov – most ev. č. 150 – 023

Naše firma zpracovává projektovou dokumentaci na výše uvedenou akci. Rozsah území stavby je vyznačen v přiložené katastrální mapě.

Žádáme vás o zákres průběhu nadzemních i podzemních inž. sítí ve Vaší správě v území stavby, v případě, že dojde ke styku inž. sítí, nám prosím zašlete digitální data ve formátu dwg (dxf, dgn) na email hrotkova@dipont.cz
Děkujeme.

S pozdravem

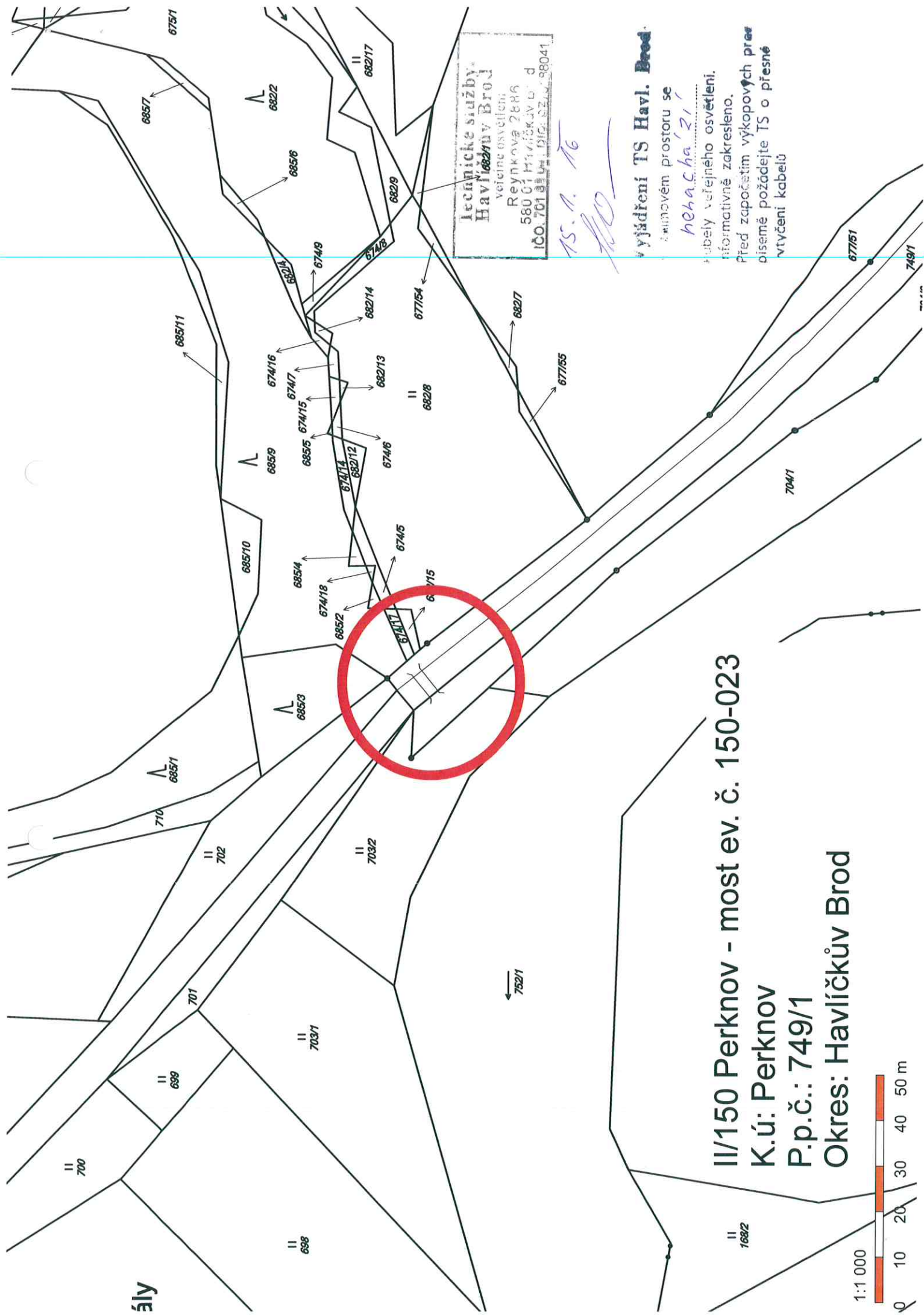

Karla Hrotková, DiS.
konstruktér I mosty a inženýrské konstrukce



DIPONT s.r.o. - projektová a inženýrská činnost
Klíšská 1432/18, 400 01 Ústí nad Labem
IČ: 28693094 DIČ: CZ28693094

Příloha: zákres do KM

ály



II/150 Perknov - most ev. č. 150-023

K.ú: Perknov

P.p.č.: 749/1

Okres: Havlíčkův Brod

1:1 000



Technické služby
Havlíčkův Brod
veřejné osvětlení
Reynkova 2886
580 01 Havlíčkův Brod
IČO: 701 33 04, DIČ: CZ580041

15. 1. 16

HOD

vyjádření TS Havl. Brod

zámynovým prostorem se

nehácha'z'

kabely veřejného osvětlení.

informativně zakresleno.

před započítáním výkopových prací

písemně požádejte TS o přesné

vytyčení kabelů

Karla Hrotková

Od: sotak@email.cz
Odesláno: 10. února 2016 12:05
Komu: Karla Hrotková
Předmět: Vyjádření k existenci sítí - stavba "II/150 Perknov - most ev. č. 150 - 023"
Přílohy: DSPS - VODOVOD PERKNOV CHLÍSTOV VČ. PŘÍPOJEK.dwg

Dobrý den,

zdravím a na základě vaší žádosti z 8.1.2016 o vyjádření k existenci sítí pro stavbu "II/150 Perknov - most ev. č. 150 - 023", Vám ve formátu *.dwg zasílám dokumentaci skutečného provedení Vodovodu Perknov - Chlístov, který prochází vámi označeným zájmovým územím.

Jedná se o vodovodní řád PVC 110 realizovaný v roce 2010. Zájmové území jsem na výkrese označil kružnicí červené barvy, vodovodní řád v daném místě je zvýrazněn - čára tl. 1 mm.

Jiné sítě ve správě obce Okrouhlice by se v zájmovém území vyskytovat neměly, nicméně upozorňuji, že před zahájením stavebních prací bude nutné vše prověřit a veškeré sítě nechat vytýčit.

S pozdravem Ing. Vít Stražil, místostarosta

Projektant pozemních staveb a architektury.

Okrouhlice 177, CZ 582 31, Okrouhlice

IČO: 01460871

Mobil: +420 606 699 179

Pevná linka obec-sekretariát: 569 489 110

Email: mistostarosta@obec-okrouhlice.cz, sotak@email.cz

Karla Hrotková, DiS.
DIPONT s.r.o. – projektová a inženýrská
činnost
Klíšská 1432/18
400 01 Ústí nad Labem

Váš dopis značky/ze dne
50/2016 / 20. 1. 2016

Číslo jednací
KUJI 6355/2016

Vyřizuje/telefon
Brychta/564 602 322

V Jihlavě dne
4. 2. 2016

Vážená paní Hrotková,

V rámci stavby “II/150 Perknov – most ev. č. 150-023”, **dojde ke střetu s optickými vlákny** ve vlastnictví Kraje Vysočina. V příloze zasíláme DGN situaci optických vláken. Požadujeme vytyčení optického kabelu a odkrytí ručním kopáním. Optický kabel je uložen v HDPE trubce v majetku firmy První Telefonní, kontakt p. Vítek tel. 602 418 545, prvni@telefonni.cz. Požadujeme zakreslit optický kabel do projektové dokumentace. V případě nutnosti přeložení žádáme o uvedení technického řešení do projektové dokumentace. V případě poškození optického kabelu bude přivolán zástupce Krajského úřadu Kraje Vysočina. Stavebník je povinen vrátit majetek kraje do původního stavu na své náklady.

S pozdravem

Radek Brychta
odbor informatiky
oddělení správy sítě



Obec Okrouhlice

Okrouhlice 186, PSČ: 58231, okres Havlíčkův Brod, Kraj Vysočina
tel. 569489110, tel.a fax 569489319, email: podatelna@obec-okrouhlice.cz
osady: Babice, Chlistov, Olešnice, Vadín

strana: 1
celkový počet stran: 1

DIPONT s. r. o. - projektová a inženýrská činnost

k rukám paní Kateřiny Brabcové, DiS.
Klíšská 1432/18
400 01 Ústí nad Labem

V Okrouhlici dne 11. dubna 2016

Závazné stanovisko obce Okrouhlice k územnímu a stavebnímu řízení stavby „II/150 Perknov – most ev.č. 150 - 023“

Vážená paní inženýrko,

v návaznosti na Vaši žádost o závazné stanovisko obce Okrouhlice k územnímu a stavebnímu řízení akce „II/150 Perknov – most ev.č. 150 - 023“ Vám sděluji, že Obec Okrouhlice, po prostudování částí projektové dokumentace přiložených k Vaší žádosti, souhlasí s uvedenou akcí jako vlastník objektů v zájmovém území stavby (vodovod – vodovodní potrubí).

Pokud dojde stavbou k dotčení/poškození obecních majetků, je povinná realizační firma uvést vše do původního stavu (odsouhlasuje starosta/místostarosta).

V případě jakýchkoli dotazů jsme Vám plně k dispozici.

S pozdravem

Ing. Lubomír Pospíchal
starosta

Obec Okrouhlice

Okrouhlice 186
582 31 Okrouhlice
IČ: 00267953 DIČ: CZ00267953

MĚSTSKÝ ÚŘAD V HAVLÍČKOVĚ BRODĚ

odbor dopravy

Havlíčkovo nám. 57, 580 61 Havlíčkův Brod, tel. 569 497 111, e-mail: od@muhb.cz

Č.j.: MHB_DOP/1459/2016/JTE

Havlíčkův Brod, dne 14.4.2016

Vyřizuje: Teplan Jaroslav

KOORDINOVANÉ STANOVISKO

Městský úřad Havlíčkův Brod jako dotčený orgán podle § 136 odst. 1 zákona č. 500/2004 Sb., správní řád, ve znění pozdějších předpisů vydává na základě žádosti společnosti DIPONT s.r.o., IČO: 28693094, se sídlem Klišská 1432/18, 400 01 Ústí nad Labem ze dne 24.3.2016 o vydání koordinovaného stanoviska k projektové dokumentaci na akci „II/150 Perknov – most ev.č. 150 - 023“ podle § 4 odst. 6 zákona č. 183/2006 Sb., o územním plánování a stavebním řádu (stavební zákon), ve znění pozdějších předpisů vydává

koordinované stanovisko

zahrnující jednotlivá stanoviska k ochraně dotčených veřejných zájmů

Městský úřad Havlíčkův Brod, odbor rozvoje města, z hlediska ochrany zájmů státní památkové péče:

Z hlediska ochrany zájmů památkové péče nemáme k plánované stavbě připomínky. V dotčeném území se nenachází žádná nemovitá kulturní památka evidovaná v Ústředním seznamu kulturních památek ČR.

O archeologickém nález, který nebyl učiněn při provádění archeologického výzkumu, musí nálezce nebo osoba odpovědná za provádění výkopových prací informovat Archeologický ústav AV ČR v Praze nebo Muzeum Vysočiny v Havlíčkově Brodě (§ 23 odst. 2 zák. č. 20/1987 Sb., ve znění pozdějších předpisů) a stavební úřad v Havlíčkově Brodě (§ 176 odst. 1 zák. č. 183/2006 Sb., ve znění pozdějších předpisů). Za území s archeologickými nálezy ve smyslu § 22 odst. 2 zák. č. 20/1987 Sb., resp. potencionální naleziště, je považováno celé území našeho státu, vyjma vytěžených ploch. Proto při provádění jakýchkoliv zemních prací může dojít k porušení archeologických situací, objektů a nálezů.

Stanovisko na úseku územního plánování z hlediska zákona č. 183/2006 Sb. o územním plánování a stavebním řádu ve znění pozdějších předpisů:

Bez připomínek nebo požadavků na provedení.

Městský úřad Havlíčkův Brod, odbor životního prostředí:

I. Vyjádření orgánu ochrany přírody z hlediska zákona č. 114/1992 Sb., o ochraně přírody a krajiny, ve znění pozdějších předpisů:

Vzhledem k tomu, že investičním záměrem bude dotčen vodní tok – bezejmenný pravostranný přítok Sázavy, který je významným krajinným prvkem ze zákona (dále jen VKP), bude nutné dle § 4 odst. 2 zákona požádat orgán ochrany přírody (v tomto případě odbor ŽP) o stanovisko k zásahu do VKP. K žádosti je nutné doložit podrobnější popis záměru, soupis a zákres kácených dřevin (stromů i zapojených porostů) do katastrální mapy (případně situačního nebo koordinčního výkresu) a stanovisko správce vodního toku. Dokumentace předložená k žádosti o koordinované stanovisko neposkytuje dostatek podkladů, aby toto stanovisko mohlo být vydáno v rámci stanoviska koordinovaného přímo.

II. Vyjádření vodoprávního úřadu podle zákona č. 254/2001 Sb., o vodách a o změně některých zákonů, ve znění pozdějších předpisů:

Před zahájením povolovacího řízení na výše uvedenou stavbu je třeba obdržet souhlas podle § 17 zákona o vodách, o který bude požádáno na odboru ŽP. Součástí žádosti budou doklady podle § 8 vyhlášky č. 432/2001 Sb., o dokladech žádosti o rozhodnutí nebo vyjádření a o náležitostech povolení, souhlasů a vyjádření vodoprávního úřadu, zejména pak stanovisko správce dotčeného vodního toku a správce povodí (Povodí Vltavy, státní podnik). Dokumentace předložená k žádosti o koordinované stanovisko neposkytuje dostatek podkladů, aby toto stanovisko mohlo být vydáno v rámci stanoviska koordinovaného přímo.

III. Vyjádření orgánu ochrany zemědělského půdního fondu dle zákona č. 334/1992 Sb., o ochraně zemědělského půdního fondu, ve znění pozdějších předpisů:

Orgán ochrany zemědělského půdního fondu požaduje dodržet podmínky již vydaného závazného stanoviska č.j. MHB_OZP/636/2016/RA ze dne 4.3. 2016 jinému žadateli (viz příloha).

IV. Vyjádření orgánu státní správy lesů podle zákona č. 289/1995 Sb., o lesích a o změně a doplnění některých zákonů, ve znění pozdějších předpisů (dále jen lesního zákona):

Z předložené situace je patrné, že navrhovanou akcí budou mimo jiné přímo dotčeny pozemky určené k plnění funkcí lesa (dále jen PUPFL) parc. č. 685/9, parc. č. 685/3, oba v k.ú. Perknov a zároveň částečně bude dotčeno ochranné pásmo do 50 metrů od PUPFL. V případě realizace záměru této akce bude třeba nejprve požádat odbor ŽP o závazné stanovisko podle ust. § 14 odst. 2 lesního zákona. V žádosti je třeba specifikovat zábory PUPFL tak, aby bylo zřejmé, kde a v jakém rozsahu bude do těchto pozemků zasahováno. Dokumentace předložená k žádosti o koordinované stanovisko neposkytuje dostatek podkladů, aby toto stanovisko mohlo být vydáno v rámci stanoviska koordinovaného přímo.

V. Vyjádření orgánu veřejné správy v oblasti odpadového hospodářství podle § 79 odst. 4 písm. b) zákona č. 185/2001 Sb., o odpadech a o změně některých dalších zákonů, ve znění pozdějších předpisů (dále jen zákona o odpadech):

Se stavbou souhlasíme za dodržení této podmínky: Odboru ŽP budou předloženy doklady o způsobu využití nebo odstranění odpadů vzniklých při bourání a stavbě.

VI. Vyjádření orgánu ochrany ovzduší podle zákona č. 201/2012 Sb., o ochraně ovzduší, ve znění pozdějších právních předpisů (dále jen zákona):

Orgán ochrany ovzduší nebude vydávat závazné stanovisko z hlediska ochrany ovzduší dle § 11 odst. 3 zákona, protože předložená projektová dokumentace neřeší stacionární zdroj neuvedený v příloze č. 2 zákona.

Městský úřad Havlíčkův Brod, stavební úřad:

- Bez připomínek

Městský úřad Havlíčkův Brod, odbor dopravy:

Závazné stanovisko ke stavbě: II/150 Perknov – most ev.č. 150 - 023

Odboru dopravy Městského úřadu v Havlíčkově Brodě jako silničnímu správnímu úřadu příslušnému dle § 40 odst. 4 písm. a) zákona č. 13/1997 Sb., o pozemních komunikacích, ve znění pozdějších předpisů byla předložena k posouzení PD pro výše uvedenou stavbu. Jedná se o kompletní obnovu mostu.

Po mostě je vedena komunikace II/150 v obci Havlíčkův Brod, která převádí silnici přes trvalou vodoteč. Nosná konstrukce nového mostu bude tvořena železobetonovou polorámovou konstrukcí s rovnoběžnými železobetonovými křídly. Na mostě bude osazeno zábradelní svodidlo, délka navazujícího svodidla bude mít před a za mostem délku 12 m. Most ev.č. 150 - 023 bude rekonstruován ve stávající poloze, při zachování stávajícího šířkového uspořádání.

Směrové ani výškové řešení komunikace nebude měněno. Nová niveleta naváže na stávající průběh a pouze bude plynule napojena na stávající stav. Komunikace v úseku dotčeném záměrem bude plynule navázána na stávající komunikaci před a za mostem. Stavba bude probíhat za vyloučeného provozu po mostě.

Realizací předmětné stavby dojde k odstranění vážné technické a bezpečnostní závady na komunikaci a most ev.č. 150 - 023 bude rekonstruován tak, aby odpovídal potřebám bezpečného provozu na převáděné komunikaci.

Odbor dopravy Městského úřadu v Havlíčkově Brodě posoudil předložené doklady z hlediska silničních zájmů a ve smyslu ustanovení zákona č. 13/1997 Sb., o pozemních komunikacích, ve znění pozdějších předpisů a ustanovení vyhlášky č. 104/1997 Sb., kterou se provádí zákon o pozemních komunikacích, ve znění pozdějších předpisů a vydává ke shora uvedenému záměru dle § 40 odst. 4 písm. d) zákona č. 13/1997 Sb.

závazné stanovisko

k umístění stavby: II/150 Perknov – most ev.č. 150 - 023. Odbor dopravy Městského úřadu v Havlíčkově Brodě k umístění uvedené stavby dle předložené dokumentace nemá připomínek.

Dále upozorňujeme, že před vlastním zahájením stavebních prací je nutné požádat příslušný silniční správní úřad o úplnou uzavírku komunikace (min. 30 dnů předem) podle § 24 zákona č. 13/1997 Sb. o pozemních komunikacích a o stanovení přechodné úpravy provozu podle § 77 odst. 1 písm. c) zákona č. 361/2000 Sb. o provozu na pozemních komunikacích.

Závěr:

Městský úřad Havlíčkův Brod na základě dílčích stanovisek vydaných dle jednotlivých úseků veřejné správy, v nichž chrání dotčené veřejné zájmy, konstatuje, že po splnění podmínek dotčených orgánů, lze z hlediska chráněných zájmů lze výše specifikovanou stavbu umístit a povolit.

Mgr. Jan Tecl
starosta města

OTISK ÚŘEDNÍHO RAZÍTKA

KRAJSKÁ HYGIENICKÁ STANICE KRAJE VYSOČINA SE SÍDLEM V JIHLAVĚ

Váš dopis zn.:

Ze dne: 29.3.2016

Naše značka: KHSV/05980/2016/HB/HOK/Vel

Vyřizuje: Ing.Šimon Veleba

Telefon: 569 474 212

E-mail: simon.veleba@hb.khsjih.cz

DIPONT s.r.o.

Klíšská 1432/18

400 01 Ústí nad Labem



Datum: 31. března 2016

„II/150 Perknov – most ev.č.150-023“ – závazné stanovisko orgánu ochrany veřejného zdraví k územnímu a stavebnímu řízení.

Krajská hygienická stanice kraje Vysočina se sídlem v Jihlavě jako orgán ochrany veřejného zdraví, který je dotčeným správním úřadem ve smyslu ustanovení § 77 odst.1 zák. č. 258/2000 Sb., o ochraně veřejného zdraví v platném znění, vydává ve výše uvedené věci, v řízení podle ustanovení § 82 odst. 2 písm. i) cit. zákona ve spojení s ustanovením § 4 odst. 2 písm. a) zákona č. 183/2006 Sb., stavební zákon, toto **závazné stanovisko**:

S návrhem projektové dokumentace stavby „II/150 Perknov – most ev.č.150-023“ se

s o u h l a s í.

Odůvodnění:

Na základě žádosti zplnomocněného projektanta stavby doručené dne 29.3.2016 posoudila KHS kraje Vysočina dokumentaci pro územní a stavební řízení „II/150 Perknov – most ev.č.150-023“, kterou zpracovala firma DIPONT s.r.o., Ústí nad Labem, v březnu 2016. Investorem stavby je Kraj Vysočina.

Projektová dokumentace řeší kompletní obnovu stávajícího mostu ev.č.150-023, který poblíž obce Perknov (mimo zastavěné části obce) převádí pozemní komunikaci přes potok. Nová konstrukce mostu bude tvořena monolitickým železobetonovým polorámem s rovnoběžnými křídly. Šířka konstrukce je 9,15 m, délka přemostění 4,0 m. V přilehlých úsecích mostu bude provedena úprava stávající komunikace. Do vzdálenosti 12 m od nosné konstrukce bude provedena nová konstrukce vozovky s náběhem rozšíření jízdního pruhu v oblouku. Do vzdálenosti 31,5 ve směru na H.Brod bude provedena výměna obrusné vrstvy a úprava nivelety komunikace. Stavba bude probíhat za vyloučení provozu, doprava bude vedena po objízdě trase.

Navrhované řešení je v souladu s požadavky zákona č. 258/2000 Sb., v platném znění, a proto byl vysloven souhlas.

OTISK ÚŘEDNÍHO RAZÍTKA

KRAJSKÁ HYGIENICKÁ STANICE KRAJE VYSOČINA

se sídlem v Jihlavě

územní pracoviště Havlíčkův Brod

Ing. Šimon Veleba Štáflova 2003, 580 02 Havlíčkův Brod

vedoucí oddělení hygieny obecné a komunální v Havlíčkově Brodě

Přílohy: projektová dokumentace

Na vědomí: investor prostřednictvím projektanta

Krajská hygienická stanice kraje Vysočina se sídlem v Jihlavě, Tolstého 1914/15, 586 01 Jihlava
tel.: 567 564 551, fax: 567 305 352, e-mail: podatelna@khsjih.cz, ID: 4uuai3w, IČ: 71 00 93 11, bank. spojení: 33020681/0710
územní pracoviště Havlíčkův Brod, Štáflova 2003, 580 02 Havlíčkův Brod
tel.: 569 474 211, fax: 569 474 210, e-mail: podatelna@hb.khsjih.cz, ID: j5tiu6w

F-SSA-13.1-011215



Hasičský záchranný sbor Kraje Vysočina

územní odbor Havlíčkův Brod


Humpolecká 3606, 580 01 Havlíčkův Brod

ADRESÁT:

DIPONT s.r.o.
Klíšská 1432/18
400 01 Ústí nad Labem

VYŘIZUJE: mjr. Mgr. Tomáš Bártík
TEL: 950 275 126; fax : 950 275 108
E-MAIL: tomas.bartik@hasici-vysocina.cz
Havlíčkův Brod: 2016-04-20

Č.j.: HSJI-2170-2/HB-2016
Naše ev. č.: HB-181/1-2016



Počet listů: 1
Přílohy:

Závazné stanovisko dotčeného orgánu na úseku požární ochrany

Název stavby: II/150 Perknov - most ev.č. 150 - 023
Místo stavby: k.ú. Perknov
Stavebník - investor: Kraj Vysočina
Žižkova 1882/57, 587 33 Jihlava
Předložený druh dokumentace: Projektová dokumentace stavby ke stavebnímu řízení
PBR (dokumentaci) zpracoval: Ing. Petr Novák, ČKAIT - 0400623, PBR z března 2016

Hasičský záchranný sbor Kraje Vysočina, územní odbor Havlíčkův Brod jako dotčený orgán dle ustanovení § 26 odst. 2 písm. b) a ustanovení § 31 odst. 1 písm. b) zákona č. 133/1985 Sb., o požární ochraně, ve znění pozdějších předpisů (dále jen „zákon o PO“), posoudil výše uvedenou **projektovou dokumentaci stavby** předloženou dne 24.3.2016 a k této dokumentaci vydává v souladu s ustanovením § 31 odst. 4 zákona o PO a dále dle ustanovení § 149 odst. 1 zákona č. 500/2004 Sb., správního řádu, ve znění pozdějších předpisů

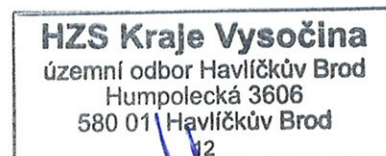
SOUHLASNÉ ZÁVAZNÉ STANOVISKO

Poučení

V souladu s ustanovením § 46 odst. 3 vyhlášky č. 246/2001 Sb., o stanovení podmínek požární bezpečnosti a výkonu státního požárního dozoru (vyhláška o požární prevenci), ve znění vyhlášky č. 221/2014 Sb., si Hasičský záchranný sbor Kraje Vysočina, územní odbor Havlíčkův Brod jeden výtisk požárně bezpečnostního řešení ponechává ve své dokumentaci.

K případným změnám proti posouzené projektové dokumentaci stavby je třeba vyžádat si nové závazné stanovisko z hlediska požární ochrany.

Proti obsahu závazného stanoviska nelze podat samostatné odvolání.



plk. Mgr. Luboš Vacek
ředitel územního odboru



Pomáhat a chránit

KRAJSKÉ ŘEDITELSTVÍ POLICIE KRAJE VYSOČINA

ÚZEMNÍ ODBOR HAVLÍČKŮV BROD
Dopravní inspektorát



Č. j. KRPJ-39119-1/ČJ-2016-161606

Havlíčkův Brod 6. dubna 2016

Počet listů: 1

DIPONT s.r.o.

Projektová a inženýrská činnost
Klíšská 1432/18
400 01 Ústí nad Labem
email: brabcova@dipont.cz
ISDS: ye7y4jn

II/150 PERKNOV – MOST EV. Č. 150-023, projektová dokumentace - stanovisko

K č.j.: 223/2016

Policie České republiky, Územní odbor Havlíčkův Brod, Dopravní inspektorát jako orgán státní správy ve věcech bezpečnosti a plynulosti provozu na pozemních komunikacích ve smyslu ust. § 2 zákona č. 273/2008 Sb., o Policii České republiky, ve znění pozdějších předpisů,

vydává souhlasné stanovisko


k projektové dokumentaci shora uvedené stavební akce, ve stupni pro územní řízení.

zpracoval: por. Bc. Petr Tomšovský
komisař

npor. Mgr. David HOSPODKA
vedoucí oddělení

Nádražní 59
580 01 Havlíčkův Brod

Tel.: +420 974 271 258
Fax: +420 974 271 928
Email: petr.tomsovsky@pcr.cz



MĚSTSKÝ ÚŘAD HAVLÍČKŮV BROD

ODBOR ŽIVOTNÍHO PROSTŘEDÍ

Vaše značka/ze dne
24.03.2016

Naše značka (č.j.)
MHB_OZP/873/2016/Km

Vyřizuje/linka
Ivana Kocmanová, 569 497 248,
ikocmanova@muhb.cz

Datum
19. dubna 2016

Počet listů: 1

Počet příloh: 4

DIPONT s.r.o.	
27	2016
Dostlo 10/7	
CJ 340	

Souhrnné vyjádření dle § 154 a § 158 zákona č. 500/2004 Sb., správní řád ve znění pozdějších předpisů (dále jen správního řádu)

Městský úřad Havlíčkův Brod, odbor životního prostředí (dále jen odbor ŽP) obdržel dne 24.03.2016 žádost o souhrnné vyjádření k územnímu a stavebnímu řízení stavby: „II/150 Perknov - most ev.č. 150 - 023“ na pozemcích p.č. 749/1, 702, 709/2, 674/17, 682/15, 685/9, 685/3, 682/8, 701, 703/2, 704/6 v k.ú. Perknov, kterou podala společnost DIPONT s.r.o., IČO 28693094, 403 35 Libouchec 505, provozovna Klíšská 1432/18, 400 01 Ústí nad Labem. Investorem akce je Kraj Vysočina, Žižkova 57, 587 33 Jihlava.

Projektovou dokumentaci vypracovala společnost DIPONT s.r.o., provozovna Klíšská 1432/18, 400 01 Ústí nad Labem, odpovědný projektant Ing. Martin Plšek, spolupracující projektanti Karla Hrotková, DiS., Ing. František Kortus, technická kontrola Ing. Petr Novák, ČKAIT 0400623, číslo zakázky D16001, datum vyhotovení březen 2016.

Toto vyjádření nenahrazuje příslušné souhlasy ani povolení a není rozhodnutím podle předpisů o správním řízení. Má informativní charakter a poskytuje údaje pro investora, popř. pro stavební úřad, jak ve věci dále postupovat a zda je nutné zajistit vydání konkrétních závazných stanovisek ve smyslu ust. § 4 odst. 2 zákona č. 183/2006 Sb., o územním plánování a stavebním řádu (stavební zákon), § 149 správního řádu a případně dalších zákonů.

A. Vyjádření orgánu ochrany přírody a krajiny podle zákona č. 114/1992 Sb., o ochraně přírody a krajiny ve znění pozdějších předpisů (dále jen zákona):

Vzhledem k tomu, že investičním záměrem bude dotčen vodní tok - bezejmenný pravostranný přítok Sázavy, který je významným krajinným prvkem ze zákona (dále jen VKP), bude nutné dle § 4 odst. 2 zákona požádat orgán ochrany přírody (v tomto případě odbor ŽP) o stanovisko k zásahu do VKP. K žádosti bude nutné doložit podrobnější popis záměru, soupis a zákres kácených dřevin (stromů i zapojených porostů) do katastrální mapy (případně situačního nebo koordinačního výkresu) a stanovisko správce vodního toku.

B. Stanovisko vodoprávního úřadu podle zákona č. 254/2001 Sb., o vodách a o změně některých zákonů ve znění pozdějších předpisů (dále jen zákona):

Před zahájením povolovacího řízení na výše uvedenou stavbu je třeba obdržet souhlas podle § 17 zákona, o který bude požádáno na odboru ŽP. Součástí žádosti budou doklady podle § 8 vyhlášky č. 432/2001 Sb., o dokladech žádosti o rozhodnutí nebo vyjádření a o náležitostech povolení, souhlasů a vyjádření vodoprávního úřadu, zejména pak stanovisko správce dotčeného vodního toku a správce povodí (POVODÍ VLTAVY, státní podnik).

C. Vyjádření orgánu ochrany zemědělského půdního fondu (dále jen ZPF) dle zákona č. 334/1992 Sb., o ochraně ZPF ve znění pozdějších předpisů:

Orgán ochrany ZPF požaduje dodržet podmínky souhlasu vydaného dne 04.03.2016 pod č.j. MBH_OZP/636/2016/RA.

D. Vyjádření orgánu státní správy lesů podle zákona č. 289/1995 Sb., o lesích a o změně a doplnění některých zákonů ve znění pozdějších předpisů (dále jen zákona):

Z předložené situace je patrné, že navrhovanou akcí budou mimo jiné přímo dotčeny pozemky určené k plnění funkcí lesa (dále jen PUPFL) parc. č. 685/9, parc. č. 685/3, oba v k.ú. Perknov a zároveň částečně bude dotčeno ochranné pásmo do 50 metrů od PUPFL. V případě realizace záměru této akce bude třeba nejprve požádat odbor ŽP o závazné stanovisko podle ust. § 14 odst. 2 zákona. V žádosti bude třeba specifikovat zábory PUPFL tak, aby bylo zřejmé, kde a v jakém rozsahu bude do těchto pozemků zasahováno.

E. Vyjádření z hlediska zákona č. 185/2001 Sb., o odpadech a o změně některých dalších zákonů ve znění pozdějších předpisů:

Odboru ŽP budou předloženy doklady o způsobu využití nebo odstranění odpadů vzniklých při stavbě.


F. Z hlediska zákona č. 201/2012 Sb., o ochraně ovzduší ve znění pozdějších právních předpisů (dále jen zákona):

Stavbou nejsou dotčeny zájmy chráněné tímto zákonem.

Poučení:

Proti tomuto vyjádření je odvolání nepřipustné.

MĚSTSKÝ ÚŘAD
odbor životního prostředí
HAVLÍČKŮV BROD
336


Ivana Kocmanová
referentka odboru

Přílohy:

1x projektová dokumentace

1x žádost o vydání stanoviska k zásahu do VKP

1x žádost o souhlas

1x žádost o vydání souhlasu s umístěním stavby nebo využitím území do 50 metrů od okraje lesa


Obdrží:

DIPONT s.r.o., Klíšská 1432/18, 400 01 Ústí nad Labem



LESY ČESKÉ REPUBLIKY, S. P., LESNÍ SPRÁVA LEDEČ NAD SÁZAVOU

Zahradní 1226, Horní Ledec, 584 01 Ledec nad Sázavou, tel. +420 956155111, ls155@lesycr.cz, ID DS: e8jcfsn



DIPONT s.r.o.
projektová a inženýrská činnost
Klíšská 1432/18
400 01 Ústí nad Labem

VÁŠ DOPIS ZN.	ČÍSLO JEDNACÍ LCR155/000886/2016	SPISOVÁ ZNAČKA	DATUM 5.5.2016
VYŘIZUJE Bc. Novotná	TELEFON 956 155 112	GSM	FAX
			E-MAIL NovotnaPe@lesycr.cz

Věc: vyjádření k projektové dokumentaci


Lesy České republiky, s.p., Lesní správa Ledec nad Sázavou z titulu odborného lesního hospodáře na pozemcích p. č. 685/3 a 685/9 v k. ú. Perknov sděluje, že souhlasí s dočasným odnětím částí těchto lesních pozemků o výměře cca 105 m².

S pozdravem

Lesy České republiky, s.p. [04]
se sídlem Přemyslova 1106/19, Nový Hradec Králové
500 08 Hradec Králové
IČ: 42196451, DIČ: CZ42196451
Lesní správa Ledec nad Sázavou
Zahradní 1226, Horní Ledec, 584 01 Ledec nad Sázavou

Ing. Petr Chvalkovský

lesní správce



MĚSTSKÝ ÚŘAD HAVLÍČKŮV BROD

ODBOR ŽIVOTNÍHO PROSTŘEDÍ

Vaše značka/ze dne
06.05.2016

Naše značka/č.j.
MHB_OZP/1225/2016/RU

Vyřizuje - oprávněná úřední osoba/linka
Ing. Karel Ruč, 569 497 246
kruc@muhb.cz

Datum
10. května 2016

Počet listů: 1

Počet listů příloh: 0

ZÁVAZNÉ STANOVISKO

Městský úřad Havlíčkův Brod, odbor životního prostředí (dále jen odbor ŽP), jako vodoprávní úřad věcně příslušný podle ustanovení § 104 odst. 2 písm. c) a ustanovení § 106 odst. 1 zákona č. 254/2001 Sb., o vodách a o změně některých zákonů (dále jen vodního zákona), ve znění pozdějších předpisů, a jako místně příslušný správní orgán podle ustanovení § 11 zákona č. 500/2004 Sb., správní řád ve znění pozdějších předpisů (dále jen správního řádu), po provedeném správním řízení dle správního řádu vydává Kraji Vysočina, IČO 70890749, Žižkova č. p. 57, 587 33 Jihlava, který zastupuje společnost DIPONT, s.r.o., IČO 28693094, Libouchec č. p. 505, 403 35 Libouchec (dále jen žadatel) podle ustanovení § 149 odst. 1 správního řádu toto

z á v a z n é s t a n o v i s k o .

Odbor ŽP u d ě l u j e podle § 17 odst. 1 písm. a) vodního zákona

s o u h l a s

ke stavbě „II/150 Perknov - most ev.č. 150 - 023“ na pozemcích v k. ú. Perknov, na kterých se nachází nebo se kterými sousedí koryto vodního toku, obec Havlíčkův Brod, Kraj Vysočina.

Název vodního toku: PP OD VES.ZDAR C2 (IDVT 10246265)

Říční kilometr: 0,05

Číslo hydrologického pořadí: 1-09-01-079

Orientační určení polohy stavby: souřadnice X 1104837.25 a Y 670021.44 (S-JTSK)

Podle ustanovení § 17 odst. 2 vodního zákona se stanovují podmínky, za kterých se souhlas vydává:

- Při realizaci stavby nesmí dojít ke znečištění podzemních a povrchových vod závadnými látkami (ropné látky, sanační materiály, nátěrové hmoty apod.). Na stavbě musí být prostředky pro zneškodnění případné havárie.
- Při provádění prací (zejména demolice, výkopové práce apod.) je nutno zabránit padání materiálu ze stavby do koryta vodního toku. Materiál, který by se eventuálně dostal do koryta vodního toku, bude neprodleně odstraněn.
- Výkopek a stavební materiál nesmí být skladován a ukládán tak, aby mohlo dojít k jeho splavení do koryta vodního toku. To znamená mimo záplavové území, kde mimo jiné nebude parkovat technika potřebná pro opravu mostu.
- Způsob převádění vody během stavby bude před zahájením konzultován se zástupcem správce vodního toku tj. Povodí Vltavy, státní podnik, závod Dolní Vltava, provozní středisko Havlíčkův Brod (dále jen správce vodního toku).
- Nové opevnění toku plynule naváže na stávající koryto toku (před a za mostem) a bude doplněno o kamenný zához s proštěrkováním při přechodu opevnění toku na stávající koryto. Záhozem bude opatřen zejména protilehlý břeh na výtok z mostu. Budované opevnění koryta v prostoru mostu v celé délce zůstane ve správě a vlastnictví investora přestavby mostu, tzn. včetně povinnosti udržovat opevnění v řádném technickém stavu a opravovat je.

- Mostní odvodňovač bude s kalovým košem.
- Pozemky dotčené stavbou (zařízení staveniště, provádění stavby) budou uvedeny do stavu, který odpovídá jejich dnešnímu způsobu využívání.
- Zhotovitel stavby bude průběžně sledovat vodní stavy na vodních tocích a bude ve spojení s povodňovou komisí města Havlíčkův Brod.
- Zahájení a ukončení prací bude oznámeno správci vodního toku, který ukončené práce protokolárně odsouhlasí (např. zápisem do stavebního deníku, do protokolu nebo samostatným stanoviskem aj.). Doklad o provedené kontrole (např. zápis do stavebního deníku, do protokolu nebo samostatné stanovisko aj.) bude předložen vodoprávnímu úřadu nejpozději k žádosti o vydání stanoviska odboru ŽP k řízení o vydání kolaudačního souhlasu, a dále bude součástí dokladů ve věci povolení užívání stavby. Správce vodního toku bude dále přizván k převímacímu řízení a k řízení o povolení užívání stavby, kde mu bude předána dokumentace skutečného provedení mostu (situace, řezy v digitální podobě).
- Platnost tohoto souhlasu se stanovuje na dobu 2 let ode dne jeho vydání.

O d ů v o d n ě n í

Dne 06.05.2016 podal žadatel žádost o souhlas ke stavbě „II/150 Perknov - most ev.č. 150 - 023“ podle ustanovení § 17 vodního zákona.

Předmětem stavby je přestavba stavebně nevyhovujícího silničního mostu, která spočívá v odstranění stávajícího mostu a jeho nahrazení mostem novým. Nová konstrukce mostu bude tvořena železobetonovou polorámovou konstrukcí s rovnoběžnými železobetonovými křídly. Na mostě bude osazeno zábradelní svodidlo.

Vzhledem k tomu, že vydání souhlasu podle § 17 odst. 1 písm. a) vodního zákona není samostatným rozhodnutím ve správním řízení, ale jedná se o úkon učiněný odborem ŽP, jehož obsah je závazný pro výrokovou část rozhodnutí příslušného stavebního úřadu v souladu s ustanovením § 17 odst. 3 vodního zákona, vydává odbor ŽP uvedený souhlas ve formě závazného stanoviska ve smyslu ustanovení § 149 správního řádu.

Žádost byla doložena doklady podle § 8 vyhlášky č. 432/2001 Sb., o dokladech žádosti a rozhodnutí nebo vyjádření a o náležitostech povolení, souhlasů a vyjádření vodoprávního úřadu, ve znění pozdějších předpisů, které jsou nezbytné pro její posouzení. K ochraně zájmů vodního hospodářství, zejména z hlediska možného ovlivnění vodních poměrů, byly do souhlasu uvedeny věcné podmínky. Z uvedených důvodů byl vydán souhlas, za použití ustanovení právních předpisů ve výroku uvedených.

P o u č e n í ú č a s t n í k a

Závazné stanovisko nemá povahu samostatného správního rozhodnutí, nelze se proti němu odvolat, jeho obsah lze napadnout pouze v rámci odvolání podaného proti rozhodnutí ve věci samé (§ 149 odst. 4 správního řádu).

„otisk úředního razítka“

Ing. Karel Ruč
referent odboru

Obdrží:

Účastníci řízení:

Kraj Vysočina, Žižkova č. p. 57, 587 33 Jihlava (zastoupený společností DIPONT, s.r.o., Libouchec č. p. 505, 403 35 Libouchec - IDDS ye7y4jn)

Město Havlíčkův Brod, Havlíčkovo náměstí č. p. 57, 580 61 Havlíčkův Brod - IDDS 5uvbfub

Povodí Vltavy, státní podnik, Holečkova č. p. 8, 150 24 Praha 5 - IDDS gg4t8hf

Dotčené orgány:

Městský úřad Havlíčkův Brod, odbor životního prostředí, ochrana přírody, zde - IDDS 5uvbfub

Městský úřad Havlíčkův Brod, stavební úřad, zde - IDDS 5uvbfub



DIPONT spol. s r.o.

Kateřina Brabcova, DiS.

Klíšská 1432/18

400 01 ÚSTÍ nad Labem

VÁŠ DOPIS ZNAČKY/ZE DNE
219/2016 / 22.3.2016

NAŠE ZNAČKA
23303/2016-242/Ma

VYŘIZUJE/LINKA
Ing. V. Marušák / 257099276
Ing. J. Klofáč / 723029186

DATUM
29.4.2016

VĚC: Přestavba mostu ev.č. 150-023 na silnici II/150 u Perknova - stanovisko správce povodí a vyjádření správce toku

Obec: Havlíčkův Brod

Kraj: Vysočina

Č.h.p.: 1-09-01-0790-0-00

K.ú.: Perknov

Vodoprávní úřad: Havlíčkův Brod

ZVHM: 23-214

Vodní útvar: 12611000, DVL_0320 Sázava od toku Šlapanka po tok Želivka (Hejlovka)

V zastoupení objednatele a investora, kterým je Kraj Vysočina, jste nám předložili ke stanovisku správce povodí podstatnou část vámi vypracované DÚR akce „II/150 Perknov – most ev.č. 150-023“ z 03/2015, zakázka D16001.

Předmětem záměru je přestavba stavebně nevyhovujícího silničního mostu za obcí Perknov (směr Okrouhlice) přes bezejmenný pravostranný přítok Sázavy v ř. km 158,5.

Stávající most (kombinace železobetonové desky na kamenných opěrách a rámových prefabrikátů 3,0 x 2,0 m) bude zcela odstraněn. Nové přemostění bude tvořeno plošně založenou železobetonovou monolitickou polorámovou konstrukcí světlosti 4,0 m o celkové šířce 9,7 m. Průtočný profil mostu se zvětší. Součástí akce bude úprava a opevnění koryta toku v prostoru přemostění v délce 15 m (kamenná dlažba do betonu).

Most se nachází v ř. km 0,05 na drobném vodním toku IDVT 10246265, který je v naší správě. Pozemek či úpravu toku s právem hospodaření pro Povodí Vltavy, státní podnik zde neevidujeme. Koryto toku pod mostem je v dosahu stanoveného záplavového území Sázavy.

Na základě ustanovení § 54 odst. 4 zákona č. 254/2001 Sb., o vodách a o změně některých zákonů (vodní zákon), ve znění pozdějších předpisů a vyhlášky Ministerstva zemědělství č. 432/2001 Sb., o dokladech žádosti o rozhodnutí nebo vyjádření a o náležitostech povolení, souhlasů a vyjádření vodoprávního úřadu vydává organizace Povodí Vltavy, státní podnik, jako příslušný správce povodí v dílčím povodí Dolní Vltavy k předloženému záměru následující

s t a n o v i s k o :

A. Z hlediska zájmů daných Národním plánem povodí Labe, Plánem hlavních povodí ČR, nařízení vlády č. 262/2007 Sb., Plánem oblasti povodí Dolní Vltavy, nařízení Kraje Vysočina č. 2/2010 je uvedený záměr možný.

B. Z hlediska dalších zájmů daných vodním zákonem souhlasíme s uvedeným záměrem „Přestavba mostu ev.č. 150-023 na silnici II/150 u Perknova přes pravostranný přítok Sázavy v ř. km 158,5“ za předpokladu splnění těchto podmínek a s těmito připomínkami:



1) Při realizaci stavby nesmí dojít ke znečištění podzemních a povrchových vod závadnými látkami (ropné látky, sanační materiály, nátěrové hmoty a pod.). Na stavbě musí být prostředky pro zneškodnění případné havárie.

2) S odpady ze stavby (např. z demolice) bude nakládáno v souladu se zákonem č. 185/2001 Sb., o odpadech a souvisejícími předpisy. Při provádění prací (zejména demolice, výkopové práce apod.) je nutno zabránit padání materiálu ze stavby do toku. Materiál, který by se eventuálně dostal do koryta, bude neprodleně odstraněn.

3) Výkopek a stavební materiál nesmí být skladován a ukládán tak, aby mohlo dojít k jeho splavení do koryta toku. To znamená mimo záplavové území. Technika potřebná pro opravu mostu bude parkovat mimo záplavové území obou vodních toků.

4) Způsob převádění vody během stavby bude před zahájením konzultován se zástupcem správy toků - Ing. J. Klofáč.

5) Nové opevnění toku plynule naváže na stávající koryto toku (před a za mostem) a bude doplněno o kamenný zához s poštěrkováním při přechodu opevnění toku na stávající koryto. Záhozem bude opatřen zejména protilehlý břeh na výtoku z mostu. Budované opevnění koryta v prostoru mostu v celé délce zůstane ve správě a vlastnictví investora přestavby mostu, tzn. včetně povinnosti udržovat opevnění v řádném technickém stavu a opravovat je.

6) Mostní odvodňovač bude s kalovým košem.

7) Opevnění toku a terénní úpravy v okolí mostu budou po realizaci přestavby mostu odsouhlaseny správcem toku zápisem do stavebního deníku.

8) Pozemky dotčené stavbou (zařízení staveniště, provádění stavby) budou uvedeny do stavu, který odpovídá jejich dnešnímu způsobu využívání.

9) Povodí Vltavy nenese odpovědnost za škody způsobené průchodem velkých vod na dané stavbě. Zhotovitel stavby bude průběžně sledovat vodní stavy na potoce a na Sázavě a bude ve spojení s povodňovou komisí města Havlíčkův Brod. Pro realizaci stavby doporučujeme vypracovat povodňový plán.

10) Před vydáním stavebního povolení je k akci zapotřebí souhlasu příslušného vodoprávního úřadu dle § 17 zákona č. 254/2001 Sb., o vodách.

11) Zahájení a ukončení stavby nám bude včas oznámeno na naše pracoviště v Havlíčkově Brodě a to úsekovému technikovi, kterým je Ing. Jan Klofáč, tel. 723029186, jan.klofac@pvl.cz. Požadujeme být také přizváni k přejímacímu řízení a k řízení o povolení užívání stavby, kde nám bude předána dokumentace skutečného provedení mostu (situace, řezy v digitální podobě).

Toto stanovisko správce povodí a vyjádření správce toku platí dva roky ode dne jeho vydání.

Předloženou dokumentaci Vám v příloze vracíme.

**Povodí Vltavy,**
státní podnik
závod Dolní Vltava 18
Gratková 36, 150 21 Praha 5
Ing. Jan Goldbach
vedoucí provozního střediska 4
povrchových a podzemních vod

Příloha: „II/150 Perknov – most ev.č. 150-023 – části DÚR

Co: 270, spis SP-2016/5862



KRAJSKÝ ÚŘAD KRAJE VYSOČINA
Odbor dopravy a silničního hospodářství
Žižkova 57, 587 33 Jihlava, Česká republika

DIPONT s.r.o.
projektová a inženýrská činnost
Klíšská 1432/18
400 01 Ústí nad Labem

Váš dopis značky/ze

Číslo jednací
KUJI 27522/2016 Ma/V/66
ODSH 31/2016

Vyřizuje/telefon
Ing. Jiří Macura
564 602 292

V Jihlavě dne
13. 6. 2016

Závazné stanovisko

Krajský úřad Kraje Vysočina, Odbor dopravy a silničního hospodářství (dále jen „krajský úřad“), příslušný podle § 40 odst. 3 písm. f) zákona č. 13/1997 Sb., o pozemních komunikacích, ve znění pozdějších předpisů (dále jen „zákon o pozemních komunikacích“), v souladu s ustanovením § 4 odst. 2 písm. a) zákona č. 183/2006 Sb., o územním plánování a stavebním řádu (dále jen „stavební zákon“) a v návaznosti na § 149 odst. 1 zákona č. 500/2004 Sb., správní řád, ve znění pozdějších předpisů (dále jen „správní řád“), vydává závazné stanovisko pro stavbu:

Název stavby: „II/150 Perknov – most ev.č. 150 - 023“

Místo stavby: k. ú. Perknov

Investor stavby: Kraj vysočina

Druh dokumentace: Dokumentace pro územní rozhodnutí a stavební povolení

Navrhovaná stavba řeší problematiku obnovy stávajícího mostního objektu ležícího na silnici II/150 a převádějící tuto silnici přes potok. Nová nosná konstrukce nového mostu bude tvořena železobetonovou polorámovou konstrukcí s rovnoběžnými železobetonovými křídly. Šířka konstrukce je 9,15 m, přemostovaná délka 4 m, výška nad dnem je cca 2,8 m. Na mostě bude osazeno zábradelní svodidlo, délka navazujícího svodidla před a za mostem délku 12 m. Součástí stavby je i oprava navazujícího úseku silnice II/150 do vzdálenosti 12 metrů od mostu.

Krajský úřad s návrhem projektové dokumentace pro územní rozhodnutí stavby „II/150 Perknov – most ev.č. 150 - 023“

souhlasí bez připomínek.

Krajský úřad pouze upozorňuje, že v dalším stupni projektové dokumentace (DSP) je nutné požádat o vyjádření příslušný speciální stavební úřad pro příslušné kategorie a třídy komunikací, tj. Městský úřad Havlíčkův Brod.

Jestliže dojde ke změně v projektové dokumentaci pro územní rozhodnutí, je nutné krajský úřad požádat o vydání nového stanoviska.

Odůvodnění

Krajský úřad obdržel žádost od právnické osoby DIPONT s.r.o., projektová a inženýrská činnost Klášská 1432/18, 400 01 Ústí nad Labem (dále jen „žadatel“) ve věci vydání závazného stanoviska k dokumentaci pro územní rozhodnutí a stavební povolení.

Navrhovaná stavba řeší problematiku obnovy stávajícího mostního objektu ležícího na silnici II/150 a převádějící tuto silnici přes potok. Nová nosná konstrukce nového mostu bude tvořena železobetonovou polorámovou konstrukcí s rovnoběžnými železobetonovými křídly. Šířka konstrukce je 9,15 m, přemostňovaná délka 4 m, výška nad dnem je cca 2,8 m. Na mostě bude osazeno zábradelní svodidlo, délka navazujícího svodidla před a za mostem délku 12 m. Součástí stavby je i oprava navazujícího úseku silnice II/150 do vzdálenosti 12 metrů od mostu. Stavba tedy zejména řeší nutnou opravu mostu spolu s okolními komunikacemi. Z tohoto hlediska lze se záměrem souhlasit, neboť nově navržené prvky jsou v souladu s platnými zákonnými a technickými předpisy. Z hlediska vedení dopravy a kapacity silnice II/150 nedojde ke zhoršení stávajícího stavu.

Krajský úřad posoudil předloženou projektovou dokumentaci a souhlasí s předmětnou akcí bez připomínek. Proto krajský úřad vydává toto závazné stanovisko ve formě souhlasu.


Poučení

Proti obsahu závazného stanoviska nelze podat samostatné odvolání

V Jihlavě 13. 6. 2016

Otisk úředního razítka

Ing. Jiří Macura
úředník odboru dopravy a silničního hospodářství



MĚSTSKÝ ÚŘAD HAVLÍČKŮV BROD

ODBOR ŽIVOTNÍHO PROSTŘEDÍ

Vaše značka/ze dne
26.4.2016

Naše značka
MHB_OZP/1276/2016/SB

Vyřizuje - oprávněná úřední osoba/linka
Ing. Miroslav Sobotka, 569 497 206
msobotka@muhb.cz

Datum
25. května 2016

Počet listů: 1

Počet listů příloh: 0

Z Á V A Z N É S T A N O V I S K O

Městský úřad Havlíčkův Brod, odbor životního prostředí (dále jen odbor ŽP) jako věcně příslušný orgán státní správy na úseku lesního hospodářství podle ust. § 47 odst. 1 písm. a) zákona č. 289/1995 Sb., o lesích a o změně a doplnění některých zákonů ve znění pozdějších předpisů (dále jen lesního zákona), podle ust. § 48 odst. 2 písm. c) lesního zákona a místně příslušný správní orgán podle ust. § 11 dle zákona č. 500/2004 Sb., správní řád ve znění pozdějších předpisů (dále jen správního řádu) vydává na základě žádosti společnosti DIPONT s.r.o., IČO 28693094, sídlo Libouchec 505, 403 35 Libouchec (dále jen žadatele), adresa pro doručování: Klíšská 1432/18, 400 01 Ústí nad Labem podle ust. § 149 odst. 1 správního řádu toto

z á v a z n é s t a n o v i s k o.

Odbor ŽP podle ust. § 14 odst. 2 lesního zákona

s o u h l a s í

s předloženým návrhem akce „II/150 Perknov - most ev. č. 150-023“ na přímo dotčených pozemcích určených k plnění funkcí lesa (dále jen PUPFL) parc. č. 685/9, parc. č. 685/3, oba v k.ú. Perknov a na pozemcích parc. č. 749/1, parc. č. 702, parc. č. 709/2, parc. č. 674/17, parc. č. 682/15, parc. č. 682/8, parc. č. 701, parc. č. 703/2, parc. č. 704/6, parc. č. 704/1, vše v k.ú. Perknov v ochranném pásmu do 50 metrů od PUPFL parc. č. 685/1, parc. č. 685/10, parc. č. 685/2, parc. č. 685/4, parc. č. 685/5, vše v k.ú. Perknov.

Souhlas se uděluje za těchto podmínek:

- stavbou budou přímo dotčeny části PUPFL parc. č. 685/9 (předpokládaný zábor 39 m²) a parc. č. 685/3 (předpokládaný zábor 66 m²), oba v k.ú. Perknov,
- bude respektována předložená situace stavby,
- vstup na pozemky, které jsou součástí PUPFL, musí být v dostatečném časovém předstihu projednán se všemi vlastníky (nájemci) dotčených pozemků, aby mohla být včas učiněna opatření k zabránění vzniku škod na lesních pozemcích,
- sousední PUPFL nebudou sloužit k ukládání deponií a stavebního materiálu a v souvislosti s pracemi nedojde k poškození kořenových systémů, páběhů a kmenů lesních dřevin,
- při vlastní realizaci nedojde k úniku provozních kapalin a látek poškozujících les a životní prostředí,
- po nabytí právní moci rozhodnutí o změně využití území pro stavbu II/150 Perknov - most ev. č. 150-023, pokud se nevydává ještě před zahájením samotné stavby, požádá ten, v jehož zájmu má k odnětí dojít, o dočasné odnětí částí přímo dotčených lesních pozemků. Rozhodnutí o dočasném odnětí bude vydáno na dobu provádění prací. Náležitosti žádosti budou doloženy v souladu s vyhláškou č. 77/1996 Sb., o náležitostech žádosti o odnětí nebo omezení a podrobnostech o ochraně pozemků určených k plnění funkcí lesa. Případné trvalé odnětí PUPFL bude řešeno až po dokončení stavby a jejím zaměření.

O d ů v o d n ě n í

Podáním ze dne 26.4.2016 požádal žadatel odbor ŽP o souhlas se stavební akcí „II/150 Perknov - most ev. č. 150-023“ na pozemcích uvedených ve výroku tohoto stanoviska.

Navrhovaná akce řeší obnovu stávajícího mostu. Most převádí silnici II/150 v trase Havlíčkův Brod - Okrouhlice. Bude umístěn na stejných pozemcích (uvedeny ve výroku stanoviska) a proveden v obdobném rozsahu jako most stávající. Nosná konstrukce mostu bude tvořena monolitickým železobetonovým polorámem s rovnoběžnými křídly. Šířka konstrukce je 9,15 metru, přemostovaná délka 4,0 metry, výška nade dnem potoka je cca 2,8 metru. Konstrukce je založena plošně na železobetonových pásech. V přilehlých úsecích mostu bude provedena úprava stávající komunikace. Umístění navrhované stavby je patrné z předloženého zákresu situace do katastrální mapy (je součástí spisu).

Navrhovanou realizací výše zmíněné stavby dojde k přímému dotčení částí PUPFL parc. č. 685/9 (předpokládaný zábor 39 m²) a parc. č. 685/3 (předpokládaný zábor 66 m²), oba v k.ú. Perknov.

Dočasné zábory výše uvedených pozemků budou řešeny u odboru ŽP v samostatném správním řízení o povolení jejich dočasného odnětí z PUPFL. Následně po dokončení stavby bude v případě částí pozemků, které zůstanou součástí stavby, řešeno u odboru ŽP jejich trvalé odnětí na základě zaměření geometrickým plánem.

V případě dotčených částí pozemků parc. č. 685/9 a parc. č. 685/3, oba v k.ú. Perknov bylo v lesní hospodářské osnově Havlíčkův Brod (č. 515811) s platností od 1.1.2009 do 31.12.2018 (dále jen LHO) zjištěno, že se částečně jedná o porostní skupinu 201Gh9 se zastoupením dubu (35%), břízy (30%), habru (10%), olše (10%), modřínu (10%), smrku (5%) ve věku 92 let se zakmeněním 9 a částečně o jiný pozemek (ve smyslu ust. § 3 odst. 1 písm. b) lesního zákona) označený 201Gh505 s využitím jako sečená louka.

Navrhovaná stavba se rovněž nachází v ochranném pásmu do 50 metrů od PUPFL parc. č. 685/1, parc. č. 685/10, parc. č. 685/2, parc. č. 685/4, parc. č. 685/5, vše v k.ú. Perknov. Na řádné obhospodařování těchto pozemků nebude mít negativní vliv.

Místní šetření nebylo konáno z důvodu skutečností známých odboru ŽP z jeho dosavadní úřední činnosti.

Vzhledem k tomu, že vydání souhlasu podle ust. § 14 odst. 2 lesního zákona není samostatným rozhodnutím ve správním řízení, ale jedná se o úkon učiněný odborem ŽP, jehož obsah je závazný pro výrokovou část rozhodnutí příslušného stavebního úřadu, vydává odbor ŽP uvedený souhlas ve formě závazného stanoviska ve smyslu ustanovení § 149 správního řádu.

Odbor ŽP dále upozorňuje, že dle ust. § 22 lesního zákona jsou vlastníci nemovitostí nebo investoři staveb a zařízení povinni provést na svůj náklad nezbytně nutná opatření, kterými budou jejich pozemky, stavby a zařízení zabezpečeny před škodami způsobenými zejména sesuvem půdy, padáním kamenů, pádem stromů nebo jejich částí, přesahem větví a kořenů apod.

Odbor ŽP zároveň upozorňuje, že tento souhlas neopravňuje investora a dodavatele stavby ke vstupu na pozemky.

Žádost obsahovala všechny nezbytné podklady a zároveň navrhovaná stavba, při splnění stanovených podmínek neohrozí zájmy chráněné lesním zákonem, a proto bylo rozhodnuto tak, jak je uvedeno ve výroku tohoto stanoviska.

P o u č e n í ú č a s t n í k a

Závazné stanovisko nemá povahu samostatného správního rozhodnutí, nelze se proti němu odvolat, jeho obsah lze napadnout pouze v rámci odvolání podaného proti rozhodnutí ve věci samé (§ 149 odst. 4 správního řádu).

„otisk úředního razítka“

Ing. Miroslav Sobotka
referent odboru

Obdrží:

DIPONT s.r.o., Klíšská 1432/18, 400 01 Ústí nad Labem - IDDS ye7y4jn

Sekce ekonomická a majetková Ministerstva obrany
odbor ochrany územních zájmů a řízení programů nemovité infrastruktury
Tychonova 1, Praha 6, PSČ 160 01, datová schránka hjyaavk

Sp.zn. 52675/2016-8201-OÚZ-PCE

V Pardubicích dne 21. června 2016

Výtisk jediný

Počet listů: 1

Počet stran: 2

DIPONT s.r.o.
Klíšská 1432/18

400 01 Ústí nad Labem

II/150 Perknov - most ev.č. 150-023
K čj.

Ve smyslu § 175 zákona č.183/2006 Sb., o územním plánování a stavebním řádu (stavební zákon) a zákon č. 222/1999 Sb. o zajišťování obrany České republiky v platném znění, Vám sděluji výsledek vyhodnocení výše uvedené akce a vydávám:

z á v a z n é s t a n o v i s k o

České republiky - Ministerstva obrany, jejímž jménem jedná na základě pověření ministra obrany ze dne 11. září 2015 a ve smyslu § 7, odst. 2 zákona č. 219/2000 Sb. vedoucí oddělení ochrany územních zájmů Pardubice, Odboru ochrany územních zájmů a řízení programů nemovité infrastruktury, Sekce ekonomické a majetkové, Bc. Pavla Hromádková, se sídlem Teplého 1899, 530 02 Pardubice.

Realizace akce se povoluje při dodržení údajů projektové dokumentace (situování, výška, rozsah apod.) a níže uvedených podmínek, které požadují zahrnout do výrokové části rozhodnutí.

Stanovisko platí dva roky za předpokladu, že nedojde ke změnám v hlavních parametrech stavby. Nebude-li stavba v termínu zahájena, musí být požádáno o nové rozhodnutí (včetně nového předložení dokumentace) nejméně 60 dnů před ukončením platnosti.

Stanovisko platí současně pro všechny další stupně projektu i pro veškeré další řízení (vodoprávní, veřejnoprávní apod.). Na jeho základě lze vydat územní rozhodnutí, vodohospodářské rozhodnutí, případně i stavební povolení. Investor (projektant) má právo k jeho rozmnožení a použití pro všechny potřebné účely, je však povinen předat ho v opise všem dalším složkám, které budou na akci spoluúčastné, aby se zabránilo zbytečnému projednávání.

Toto závazné stanovisko není souhlasem vlastníka pozemků a nemovitostí ve vlastnictví ČR-MO s výše uvedenou akcí dle § 85 a § 109 zákona č. 183/2006 Sb., ve znění pozdějších předpisů. V případě, že jsou navrhovanou stavbou (rekonstrukcí, ...) dotčena jakákoliv

vlastnická práva k nemovitostem ve vlastnictví ČR, ke kterým má Ministerstvo obrany příslušnost hospodaření, kontaktujte v souladu s vlastnickým právem na listu vlastnictví Agenturu hospodaření s nemovitým majetkem MO, Odbor územní správy majetku Pardubice, Teplého 1899, 530 02 Pardubice.

Podmínky:

1. Bude - li povolení stavby vedeno dle § 117 stavebního zákona v platném znění, je nezbytné, aby vydání certifikátu autorizovaného inspektora bylo provedeno jen na základě závazného stanoviska Ministerstva obrany, neboť se daná akce nachází v území vymezeném MO v souladu s § 175 stavebního zákona.
2. Před zahájením akce požadují zaslat termín realizace stavby v dostatečném předstihu na Agenturu logistiky - Regionálním střediskem vojenské dopravy, ul. Dobrovského 6, 779 00 Olomouc, praporčík David Regmund, tel.č. 973 401 554.

V řešené lokalitě se nenachází vojenské inž. sítě.

Vyřizuje: Bc. Pavla Hromádková, tel: 973 245 733

Bc. Pavla Hromádková
vedoucí oddělení ochrany územních zájmů Pardubice

Adresa pro doručování:

Sekce ekonomická a majetková MO, Oddělení ochrany územních zájmů Pardubice, Teplého 1899, 530 02 Pardubice, IDS: hjyaavk.

Při další případné korespondenci, týkající se uvedené věci, uveďte naši spisovou značku.



A500X01430Q0

Agentura logistiky
Regionální středisko vojenské dopravy Olomouc
ul. Dobrovského 6, Olomouc 779 00

Čj.: 32-2/2016-5512OL

V Olomouci dne 3. června 2016

Výtisk č. 1

Počet listů: 1

Přílohy: 0

DIPONT s.r.o.

Kateřina Brabcová, DiS.

Klíšská 1432/18

400 01 Ústí nad Labem

DIPONT s.r.o.	
06-06-2016	
Došlo	Listy
Č. j. 497	Příl.

Žádost o stanovisko k územnímu a stavebnímu řízení

Na základě dokumentace zaslané pod č. j.: 416/2016 dne 16. května 2016, ve které se na nás obracíte s žádostí o závazné stanovisko pro účely územního a stavebního řízení na stavbu „II/150 Perknov – most ev.č. 150 - 023“ Vám sděluji, že z hlediska zájmů vojenské dopravy nemám žádné návrhy ani připomínky a s vydáním územního rozhodnutí i stavebního povolení v souladu s doloženou dokumentací souhlasím.

Před zahájením akce, požadujeme zaslat termín realizace stavby.

V souladu s § 175 zákona č. 183/2006 Sb., o územním plánování a stavebním řádu Vám vydá souhrnné stanovisko za Ministerstvo obrany ČR Sekce ekonomická a majetková MO, Oddělení ochrany územních zájmů. Vyjádření Regionálního střediska vojenské dopravy Olomouc se stává jeho nedílnou součástí.

Kontaktní osoba: praporčík David REGMUND, tel. 973 401 554, fax 973 401 556.

major Ing. Milan PALKOVIČ
Náčelník Regionálního střediska vojenské dopravy