

STAVBA:



II/150 Perknov - most ev.č. 150 - 023

OBJEDNATEL:



Kraj Vysočina

Žižkova 57
587 33 Jihlava

 <div>DIPONT s.r.o. projektová a inženýrská činnost Klíšská 1432/18, 400 01 Ústí nad Labem, CZ E: dipont@dipont.cz T: 00420 475 201 724</div>			Zakázka: D16001	Datum: 12/2016
ODP. PROJEKTANT STAVBY	VYPRACOVAL	TECHNICKÁ KONTROLA	Účel PD:	PDPS
ING. MARTIN PLŠEK 			Měřítko:	
			Formát:	
STAVBA: II/150 Perknov - most ev.č. 150 - 023			Část:	Paré:
PŘÍLOHA: DOKLADOVÁ ČÁST			Příloha:	

Stavba: II/150 Perknov - most ev.č. 150 - 023

	Doklady	č.j.	datum	počet stran	poznámky	platnost
	Seznam pozemků			1		
	Smlouva o právu provést stavbu a smlouva nájemní - Honcová Jana x Kraj Vysočina			4		
	Smlouva o právu provést stavbu a smlouva nájemní - Novotný Bedřich x Kraj Vysočina			4		
	Smlouva o právu provést stavbu a smlouva nájemní - Novotný Josef x Kraj Vysočina			4		
	Smlouva o právu provést stavbu a smlouva nájemní - Palán Karel x Kraj Vysočina			4		
	Smlouva o právu provést stavbu a smlouva nájemní - Město Havlíčkův Brod x Kraj Vysočina			5		
	Doklady - Informace o existenci inž. sítí					
	Česká telekomunikační infrastruktura, a.s. (CE TIN), dříve O2	503319/16	6.1.2016	7	nedojde ke střetu	29.3.2018
	T-Mobile Czech Republic, a.s., Tomičkova 2144/1, 149 00 Praha 4	E00363/16	6.1.2016	3	nedojde ke střetu	29.3.2017
	Vodafone Czech Republic, a.s., Vinohradská 3217/167, 100 00, Praha 10	37563	1.2.2016	2	nedojde ke střetu	
	České Radiokomunikace, a.s., Skokanská 2117/1, 169 00 Praha 6	UPTS/OS/129925/2016	9.2.2016	1	nedojde ke střetu	4.5.2017
	ČEZ Distribuce a.s., Teplická 874/8, 405 02 Děčín	100509029	6.1.2016	2	nedojde ke střetu	27.2.2017
	ČEZ ICT Services, a.s., Duhová 1531/3, 140 53 Praha 4	200395553	6.1.2016	2	nedojde ke střetu	29.9.2016
	RWE GasNet, s.r.o., Pražská třída 485, 500 04 Hradec Králové	5001233169	6.1.2016	3	nedojde ke střetu	29.3.2017
	Mej.cz s.r.o., Jana Žižky 627, 504 01 Nový Bydžov	HB.001/16	8.1.2016	4	nedojde ke střetu	29.3.2017
	TwigoNet Europe, SE, Podnikatelská 553, 19011 Praha 9	579/2016KM	1.2.2016	3	nedojde ke střetu	11.10.2016
	Vodovody a kanalizace Havl. Brod a.s., Žižkova 832, 580 01 Havlíčkův Brod	016/220/16/H	8.1.2016	1	nedojde ke střetu	neuveдена
	UPC Česká Republika s.r.o.	E000285/16	6.1.2016	2	nedojde ke střetu	neuveдена
	MO - Sekce ekonomická a majetková, Teplého 1899, 530 02 Pardubice	48352/2016-8201-OÚJZ-PCE	12.1.2016	1	nedojde ke střetu	1 rok
	Město Havlíčkův Brod, Havlíčkovovo náměstí 57, 580 01 Havlíčkův Brod	MHB_ORMI/37/2016/MB	12.1.2016	1	nedojde ke střetu	29.3.2017
	NET4GAS s.r.o., Na Hřebenech II 1718/8, 140 21 Praha 4	133/16/OVP/N	7.1.2016	2	nedojde ke střetu	
	BRAWA	61/16/BRA/N	7.1.2016	2	nedojde ke střetu	
	První Telefonní a.s., Divadelní 4, 586 01 Jihlava	bez č.j.	20.1.2016	1	dojde ke střetu, podmínky	neuveдена
	Technické služby Havlíčkův Brod, Na Valech 3523, 580 01 Havlíčkův Brod	31/2016/TSHB	15.1.2016	2	nedojde ke střetu	1 rok
	Obec Okrouhlice, Okrouhlice 186, 582 31 Okrouhlice	bez č.j.	10.2.2016	1	dojde ke střetu, podmínky	2 roky
	Kraj Vysočina Odbor informatiky Žižkova 1882/57 587 33 Jihlava	KUJI 6355/2016	4.2.2016	1	dojde ke střetu, podmínky	neuveдена
						1 rok
	Doklady - vyjádření k projektové dokumentaci DOSS a účastníků územního řízení					
	Obec Okrouhlice, Okrouhlice 186, 582 31 Okrouhlice	bez č.j.	11.4.2016	1	souhlas se stavbou k ÚR a SP	
	Město Havlíčkův Brod, Havlíčkovovo náměstí 57, 580 61 Havlíčkův Brod	MHB_DOP/1459/2016/JTE	14.4.2016	3	koordinované stanovisko	
	Krajská hygienická stanice kraje Vysočina, Stáflova 2003, 580 01 Havlíčkův Brod	KHSV/05980/2016/HB/HOK/Vel	31.3.2016	1	závažné stanovisko k ÚR a SP	
	Hasičský záchranný sbor, Žižkova 993, 580 01 Havlíčkův Brod	HSJI - 2170 - 2/HB - 2016	20.4.2016	1	souhlasné závazné stanovisko	
	Krajské ředitelství policie kraje Vysočina, Husova 2894, 580 02 Havlíčkův Brod	KRPJ - 39119 - 1/ČJ - 2016 - 161606	6.4.2016	1	stanovisko k ÚR	
	Kraj Vysočina, Žižkova 57, 587 33 Jihlava	KUJI 27522/2016 Ma/N/66 ODSH31/2016	13.6.2016	2	souhlasné závazné stanovisko	
	Město Havlíčkův Brod, OZP, Havlíčkovovo náměstí 57, 580 61 Havlíčkův Brod	MHB_OZP/873/2016/Km	19.4.2016	2	souhrnné vyjádření	
	Povodí Vltavy, závod Dolní Vltava, Grafická 36, 150 21 Praha 5	23303/2016 - 242/Ma	29.4.2016	1	vyjádření správce toku	
	Město Havlíčkův Brod, OZP, Havlíčkovovo náměstí 57, 580 61 Havlíčkův Brod	MHB_OZP/1225/2016/RU	10.5.2016	2	souhlas dle § 17	
	Město Havlíčkův Brod, OZP, Havlíčkovovo náměstí 57, 580 61 Havlíčkův Brod	MHB_OZP/1206/2016/Be - 3	22.7.2016	3	souhlasné závazné stanovisko k zásahu do VKP	
	Město Havlíčkův Brod, OZP, Havlíčkovovo náměstí 57, 580 61 Havlíčkův Brod	MHB_OZP/1276/2016/SB	25.5.2016	2	souhlasné závazné stanovisko dle §14	
	Lesy ČR, s.p., LS Ledec n.S., Zahradní 1226, 584 01 Ledec n.S.	LCR155/000886/2016	5.5.2016	1	souhlas lesního hospodáře z vynětím PUPFL	
	IMO - SEM, Teplého 1899, 530 02 Pardubice	52675/2016 - 8201 - OÚZ - PCE	21.6.2016	2	závažné stanovisko pro všechny stupně řízení	
	Agentura logistiky Regionální středisko vojenské dopravy Hradec Králové, Velké náměstí 33, 500 01 Hradec Králové	32 - 2/2016 - 55120L	3.6.2016	1	souhlasné stanovisko k ÚR a SP	
	Krajská správa a údržba silnic Vysočiny, Kosovská 16, 586 01 Jihlava	-	14.9.2016	1	souhlas s PD	
	Město Havlíčkův Brod, OZP, Havlíčkovovo náměstí 57, 580 61 Havlíčkův Brod	MHB_OZP/1826/2016/RA	17.8.2016	2	vynětí ze ZPF	
	První telefonní, s.r.o., U studně 291/7, 586 05 Jihlava	PTHB026	17.8.2016	1	souhlas s PD	
	Město Havlíčkův Brod, stavební úřad, Havlíčkovovo náměstí 57, 580 61 Havlíčkův Brod	MHB_ST/968/2016/Ve	26.9.2016	6	územní rozhodnutí	
	Doklady - vyjádření k projektové dokumentaci DOSS a účastníků stavebního řízení					
	Obec Okrouhlice, Okrouhlice 186, 582 31 Okrouhlice	-	-	1	schválen povodňový plán	
	Město Havlíčkův Brod, Havlíčkovovo náměstí 57, 580 61 Havlíčkův Brod	MHB_DOP/3101/2016/JTE	12.8.2016	3	souhlasné koordinované stanovisko	
	Krajské ředitelství policie kraje Vysočina, Husova 2894, 580 02 Havlíčkův Brod	KRPJ - 39119 - 2/ČJ - 2016 - 161606	19.8.2016	3	souhlasné stanovisko ke SP	
	Kraj Vysočina, Žižkova 57, 587 33 Jihlava	KUJI 57748/2016/Ma/N/79 ODSH 31/2016	2.8.2016	1	souhlas se stavbou ke SP	
	Povodí Vltavy, závod Dolní Vltava, Grafická 36, 150 21 Praha 5	47696/2016 - 242/Ma	7.9.2016	1	souhlasné stanovisko k e SP, PP, HP	
	Město Havlíčkův Brod, OZP, Havlíčkovovo náměstí 57, 580 61 Havlíčkův Brod	MHB_OZP/2032/2016/Ha	29.8.2016	3	schválení havarijního plánu	
	Město Havlíčkův Brod, OZP, Havlíčkovovo náměstí 57, 580 61 Havlíčkův Brod	MHB_OZP/1704/2016/SB	29.11.2016	4	vynětí z PUPFL	

Seznam vlastníků dotčených parcel

Parc. číslo	Výměra m ²	Trvalé zábory	Dočasné zábory	Druh pozemku	Způsob ochrany	Využití pozemku	LV	Vlastník
								přísl. hospodařit
k.ú. Perknov								
749/1	12170	-	382	ost. plocha	-	silnice	3905	Kraj Vysočina
								KSÚS Vysočiny
702	680	103	47	trvalý travní porost	ZPF	-	10001	Město Havlíčkův Brod
709/2	2078	-	163	ost. plocha	-	silnice	3905	Kraj Vysočina
								KSÚS Vysočiny
674/17	26	7	5	vodní plocha	-	koryto vodního toku	1051	Novotný Bedřich Novotný Josef
682/15	23	7	5	trvalý travní porost	ZPF	-	1051	Novotný Bedřich Novotný Josef
685/9	3083	21	18	lesní pozemek	PUPFL	-	1051	Novotný Bedřich Novotný Josef
685/3	503	27	39	lesní pozemek	PUPFL	-	4051	Novotný Bedřich Novotný Josef
682/8	3035	113	70	trvalý travní porost	ZPF	-	4726	Palán Karel
701	342	22	10	trvalý travní porost	ZPF	-	342	Město Havlíčkův Brod
703/2	1331	22	36	trvalý travní porost	ZPF	-	1069	Honcová Jana
704/6	6470	150	98	ost. plocha	-	silnice	10001	Město Havlíčkův Brod
704/1	2619	-	13	ost. plocha	-	jiná plocha	10001	Město Havlíčkův Brod

Sousední pozemky

k.ú. Perknov

704/1	2619	sousední pozemek	ost. plocha	-	jiná plocha	1001	Město Havlíčkův Brod
-------	------	------------------	-------------	---	-------------	------	-------------------------

V Ústí nad Labem, červenec 2016

vypracoval: Ing. František Kortus



Smlouva zakládající právo provést stavbu a smlouva nájemní

uzavřená podle ustanovení § 1746, § 2201 a násl. zákona č. 89/2012 Sb., občanský zákoník ve spojení s ustanoveními § 86 a § 110 zákona č. 183/2006 Sb., stavební zákon, v platném znění

mezi těmito účastníky:

Honcová Jana, bytem Čtyřkoly 80, 257 22 Čtyřkoly, r. č. 565504/1040,
na straně vlastníka a pronajímatele dotčeného pozemku

a

Kraj Vysočina, se sídlem v Jihlavě, Žižkova 1882/57, 587 33 Jihlava
IČ 708 90 749, DIČ CZ70890749

zastoupený hejtmánem kraje MUDr. Jiřím Běhounkem

**k podpisu smlouvy pověřen náměstek hejtmána pro oblast majetku, dopravy
a silničního hospodářství Ing. Libor Joukl**

na straně investora a nájemce

takto:

Článek I.

Paní Jana Honcová je vlastníkem pozemku **par. č. 703/2** – trvalý travní porost o výměře 1 331 m² **v k. ú. Perknov a obci Havlíčkův Brod**. Výše uvedený pozemek vede Katastrální úřad pro Vysočinu, Katastrální pracoviště Havlíčkův Brod na **listu vlastnictví č. 1069** pro uvedené k. ú. a obec.

Kraj Vysočina bude investorem akce „II/150 Perknov - most ev. č. 150-023“. Ze záborového elaborátu, který je součástí projektové dokumentace vypracované firmou DIPONT s. r. o., se sídlem Klíšská 1432/18, 400 01 Ústí nad Labem, vyplývá potřeba trvalého i dočasného záboru částí výše uvedeného pozemku takto:

Tabulka I.

Parcelní číslo	Trvalý zábor v m ²	Dočasný zábor v m ²
703/2	22	36

Článek II.

Podpisem této smlouvy vzniká Kraji Vysočina právo provést stavbu „II/150 Perknov - most ev. č. 150-023“ na částech výše uvedeného pozemku, ve smyslu ustanovení § 86 a §110 zákona č. 183/2006 Sb., stavební zákon a pronajímatel jako vlastník tohoto pozemku je povinen do doby majetkoprávního vypořádání pozemku toto právo trpět.

Článek III.

Vlastník a pronajímatel souhlasí s realizací stavby „II/150 Perknov - most ev. č. 150-023“ na pozemku uvedeném v Článku I., Tabulka I. v k. ú. Perknov a obci Havlíčkův Brod

a pro tento účel pronajímá nájemci výše uvedené části pozemku o celkové výměře 58 m² za účelem realizace výše uvedené stavby.

Současně tímto vlastník dává **souhlas k provedení trvalého a dočasného odnětí částí pozemku par. č. 703/2 v k. ú. Perknov a obci Havlíčkův Brod ze zemědělského půdního fondu, a to na náklady nájemce.**

Nájemce se zavazuje, že pronajaté části pozemku bude užívat pouze ke stanoveným účelům. Dále se zavazuje, že bude užívaný pozemek maximálně šetřit a počínat si v souladu s předpisy na ochranu životního prostředí.

Článek IV.

Nájemní smlouva se uzavírá na dobu určitou a to na dobu devíti měsíců počínaje dnem předání staveniště zhotoviteli stavby „II/150 Perknov - most ev. č. 150-023“ Krajem Vysočina. Předpokládaný termín realizace stavby je od 1. 4. 2017 do 31. 12. 2017, případně od 1. 4. 2018 do 31. 12. 2018.

Výše nájemného je stanovena dohodou a činí 10,- Kč/m²/rok. Při celkové pronajaté výměře 58 m² a délce pronájmu 9 měsíců představuje celkové upravené nájemné částku **435 Kč**.

Nájemné bude uhrazeno nejpozději do 30 dnů ode dne předání staveniště zhotoviteli stavby na číslo účtu, které pronajímatel nájemci dodatečně sdělí. Pokud pronajímatel nájemci nesdělí číslo účtu, bude úhrada nájemného provedena složenkou na adresu uvedenou v záhlaví této smlouvy.

Smluvní strany se zavazují, že před uplynutím lhůty uvedené v prvním odstavci smlouvy nevypoví, ani od ní jednostranně neodstoupí.

Pronajímatel prohlašuje, že části pozemku uvedené v článku I., Tabulce I. v k. ú. Perknov a obci Havlíčkův Brod, určené k pronájmu, jsou ve stavu způsobilém k účelu nájmu, tj. za účelem realizace stavby „II/150 Perknov - most ev. č. 150-023“.

Nájemce prohlašuje, že se se stavem pronajímaného pozemku seznámil.

Nájem končí uplynutím lhůty, na kterou byl sjednán. V případě potřeby užívání pozemku i po této lhůtě, zavazuje se pronajímatel smlouvu prodloužit písemným dodatkem smlouvy za podmínek uvedených v této smlouvě.

Článek V.

Kraj Vysočina se zavazuje, že po realizaci stavby provede její geometrické zaměření a následně nejpozději do 90 dnů ode dne kolaudace citované stavby požádá všechny vlastníky pozemků dotčených stavbou „II/150 Perknov - most ev. č. 150-023“ o provedení majetkoprávního vypořádání a předloží jim za tím účelem kopii geometrického plánu na zaměření skutečného stavu stavby a kopii kolaudačního souhlasu.

Článek VI.

Uzavření této smlouvy zakládající právo provést stavbu a nájemní smlouvy bylo ve smyslu ustanovení § 59 odst. 1, písm. l) zákona č. 129/2000 Sb., v platném znění projednáno a schváleno Radou Kraje Vysočina dne 14. 6. 2016 jako usnesení č. 1132/21/2016/RK.

Článek VII.

Veškeré změny nebo doplňky této smlouvy mohou být prováděny pouze písemně, jinak jsou neplatné.

Skutečnosti ve smlouvě blíže neupravené se řídí příslušnými ustanoveními zákona č. 89/2012 Sb. (nový občanský zákoník) a zákona č. 183/2006 Sb., stavební zákon, v platném znění.

Tato smlouva se vyhotovuje ve třech výtiscích, z nichž dva výtisky jsou určeny pro Kraj Vysočina a jeden výtisk je určen pro paní Janu Honcovou.

Tato smlouva bude sloužit jako jeden z dokladů pro vydání stavebního povolení pro stavbu „II/150 Perknov - most ev. č. 150-023“, jejímž investorem je Kraj Vysočina a současně jako podklad pro vydání rozhodnutí o trvalém a dočasném odnětí částí výše uvedeného pozemku par. č. 703/2 ze ZPF.

Smluvní strany po přečtení smlouvy prohlašují, že smlouva je sepsána na základě jejich svobodné vůle, nikoli v tísní a za nápadně nevýhodných podmínek. Na důkaz tohoto připojují zástupci smluvních stran své podpisy.

Ve Čtyřkolech dne 27. 6. 2016

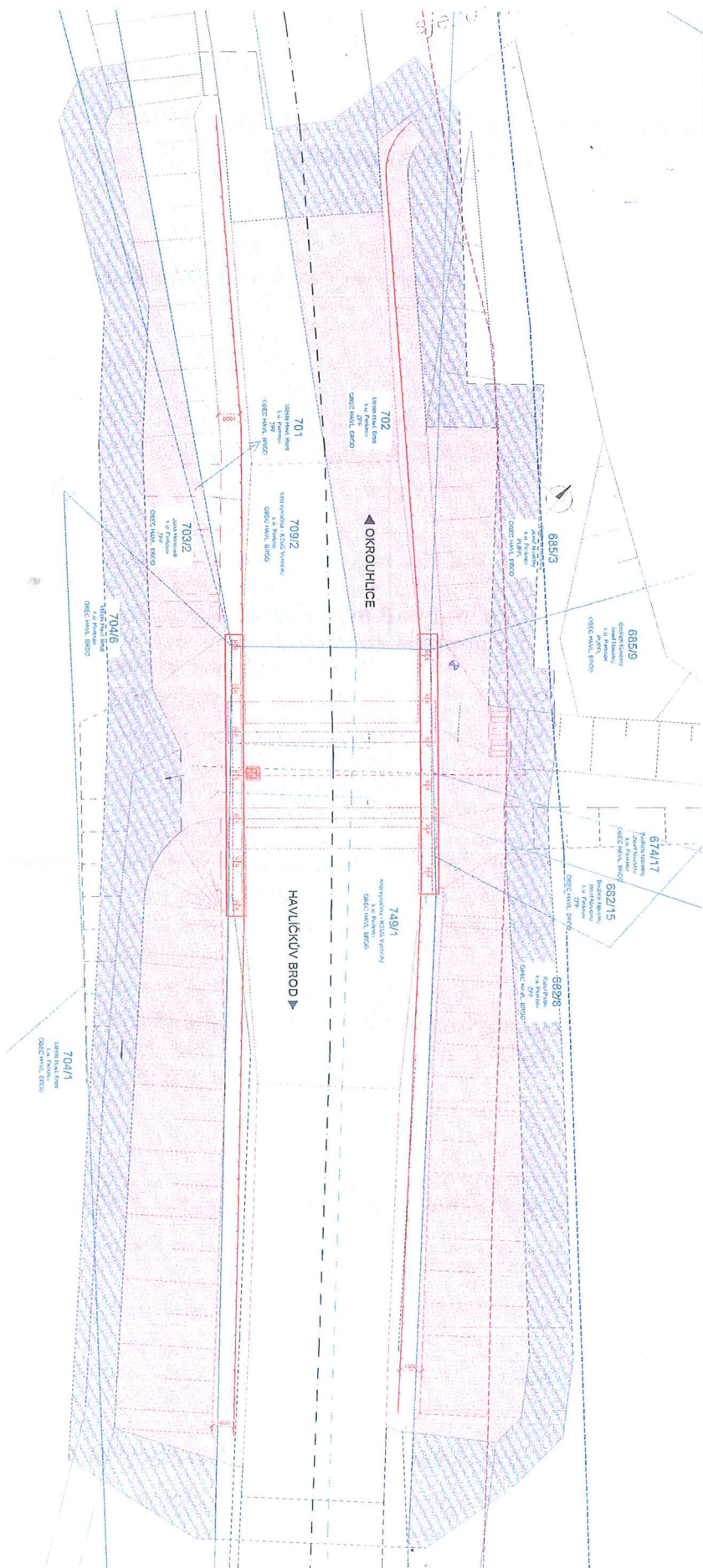

.....
Jana Honcová

V Jihlavě dne


.....

Ing. Libor Joukl
náměstek hejtmana
pro oblast majetku, dopravy
a silničního hospodářství

PRACOVNÍ SITUACE ZÁBORŮ POZEMLKŮ
PERKNOV 05/2016
MĚŘÍTKO 1:100



LEGENDA:

- DOČASNÝ ZÁBOR DO 1 ROKU
- NA POZEMLKU STAVEBNÍKA
- DOČASNÝ ZÁBOR DO 1 ROKU NA
- POZEMLKŮ JINÉHO VLASTNÍKA
- TRVALÝ ZÁBOR NA JINÉ
- POZEMLÍ

Smlouva zakládající právo provést stavbu a smlouva nájemní

uzavřená podle ustanovení § 1746, § 2201 a násl. zákona č. 89/2012 Sb., občanský zákoník
ve spojení s ustanoveními § 86 a § 110 zákona č. 183/2006 Sb., stavební zákon, v platném
znění

mezi těmito účastníky:

Novotný Bedřich, bytem Mlýnská 1704, 580 01 Havlíčkův Brod, r. č. 490112/086, **podíl 1/2**
na straně spoluvlastníka a pronajímatele dotčeného pozemku

a

Kraj Vysočina, se sídlem v Jihlavě, Žižkova 1882/57, 587 33 Jihlava
IČ 708 90 749, DIČ CZ70890749
zastoupený hejtmánem kraje MUDr. Jiřím Běhounkem
k podpisu smlouvy pověřen náměstek hejtmána pro oblast majetku, dopravy
a silničního hospodářství Ing. Libor Joukl
na straně investora a nájemce

takto:

Článek I.

Pan Bedřich Novotný je spoluvlastníkem podílu o velikosti 1/2 pozemků par. č. **674/17** –
vodní plocha o výměře 26 m², par. č. **682/15** – trvalý travní porost o výměře 23 m², par. č.
685/3 – lesní pozemek o výměře 503 m² a par. č. **685/9** – lesní pozemek o výměře 3 083 m²
v k. ú. Perknov a obci Havlíčkův Brod. Výše uvedené pozemky vede Katastrální úřad
pro Vysočinu, Katastrální pracoviště Havlíčkův Brod na **listu vlastnictví č. 1051**
pro uvedené k. ú. a obec.

Kraj Vysočina bude investorem akce „II/150 Perknov - most ev. č. 150-023“. Ze záborového
elaborátu, který je součástí projektové dokumentace vypracované firmou DIPONT s. r. o., se
sídlem Klíšská 1432/18, 400 01 Ústí nad Labem, vyplývá potřeba trvalého i dočasného
záboru částí výše uvedených pozemků takto:

Tabulka I.

Parcelní číslo	Trvalý zábor v m ²	Dočasný zábor v m ²
674/17	7	5
682/15	7	5
685/3	21	18
685/9	27	39

Článek II.

Podpisem této smlouvy vzniká Kraji Vysočina právo provést stavbu „II/150 Perknov - most ev. č. 150-023“ na částech výše uvedených pozemků, ve smyslu ustanovení § 86 a §110 zákona č. 183/2006 Sb., stavební zákon a pronajímatel jako spoluvlastník těchto pozemků je povinen do doby majetkoprávního vypořádání pozemku toto právo trpět.

Článek III.

Spoluvlastník a pronajímatel souhlasí s realizací stavby „II/150 Perknov - most ev. č. 150-023“ na pozemcích uvedených v Článku I., Tabulka I. v k. ú. Perknov a obci Havlíčkův Brod a pro tento účel pronajímá nájemci výše uvedené části pozemků o celkové výměře 129 m² za účelem realizace výše uvedené stavby.

Současně tímto spoluvlastník dává souhlas k provedení trvalého a dočasného odnětí částí pozemku par. č. 682/15 v k. ú. Perknov a obci Havlíčkův Brod ze zemědělského půdního fondu a k provedení trvalého a dočasného odnětí částí pozemku par. č. 685/9 a 685/3 v k. ú. Perknov a obci Havlíčkův Brod z PUPFL, a to na náklady nájemce.

Nájemce se zavazuje, že pronajaté části pozemků bude užívat pouze ke stanoveným účelům. Dále se zavazuje, že bude užívané pozemky maximálně šetřit a počínat si v souladu s předpisy na ochranu životního prostředí.

Článek IV.

Nájemní smlouva se uzavírá na dobu určitou a to na dobu devíti měsíců počínaje dnem předání staveniště zhotoviteli stavby „II/150 Perknov - most ev. č. 150-023“ Krajem Vysočina. Předpokládaný termín realizace stavby je od 1. 4. 2017 do 31. 12. 2017, případně od 1. 4. 2018 do 31. 12. 2018.

Výše nájemného je stanovena dohodou a činí 10,- Kč/m²/rok. Při celkové pronajaté výměře 129 m², délce pronájmu 9 měsíců a spoluvlastnického podílu o velikosti ½ představuje celkové upravené nájemné částku **484 Kč**.

Nájemné bude uhrazeno nejpozději do 30 dnů ode dne předání staveniště zhotoviteli stavby na číslo účtu, které pronajímatel nájemci dodatečně sdělí. Pokud pronajímatel nájemci nesdělí číslo účtu, bude úhrada nájemného provedena složenkou na adresu uvedenou v záhlaví této smlouvy.

Smluvní strany se zavazují, že před uplynutím lhůty uvedené v prvním odstavci smlouvu nevypoví, ani od ní jednostranně neodstoupí.

Pronajímatel prohlašuje, že části pozemků uvedených v článku I., Tabulce I. v k. ú. Perknov a obci Havlíčkův Brod, určené k pronájmu, jsou ve stavu způsobilém k účelu nájmu, tj. za účelem realizace stavby „II/150 Perknov - most ev. č. 150-023“.

Nájemce prohlašuje, že se se stavem pronajímaného pozemku seznámil.

Nájem končí uplynutím lhůty, na kterou byl sjednán. V případě potřeby užívání pozemků i po této lhůtě, zavazuje se pronajímatel smlouvu prodloužit písemným dodatkem smlouvy za podmínek uvedených v této smlouvě.

Článek V.

Kraj Vysočina se zavazuje, že po realizaci stavby provede její geometrické zaměření a následně nejpozději do 90 dnů ode dne kolaudace citované stavby požádá všechny vlastníky pozemků dotčených stavbou „II/150 Perknov - most ev. č. 150-023“ o provedení

majetkoprávního vypořádání a předloží jim za tím účelem kopii geometrického plánu na zaměření skutečného stavu stavby a kopii kolaudačního souhlasu.

Článek VI.

Uzavření této smlouvy zakládající právo provést stavbu a nájemní smlouvy bylo ve smyslu ustanovení § 59 odst. 1, písm. l) zákona č. 129/2000 Sb., v platném znění projednáno a schváleno Radou Kraje Vysočina dne 14. 6. 2016 jako usnesení č. 1132/21/2016/RK.

Článek VII.

Veškeré změny nebo doplňky této smlouvy mohou být prováděny pouze písemně, jinak jsou neplatné.

Skutečnosti ve smlouvě blíže neupravené se řídí příslušnými ustanoveními zákona č. 89/2012 Sb. (nový občanský zákoník) a zákona č. 183/2006 Sb., stavební zákon, v platném znění.

Tato smlouva se vyhotovuje ve třech výtiscích, z nichž dva výtisky jsou určeny pro Kraj Vysočina a jeden výtisk je určen pro pana Bedřicha Novotného.

Tato smlouva bude sloužit jako jeden z dokladů pro vydání stavebního povolení pro stavbu „II/150 Perknov - most ev. č. 150-023“, jejímž investorem je Kraj Vysočina a současně jako podklad pro vydání rozhodnutí o trvalém a dočasném odnětí částí výše uvedených pozemků ze ZPF a PUPFL.

Smluvní strany po přečtení smlouvy prohlašují, že smlouva je sepsána na základě jejich svobodné vůle, nikoli v tísní a za nápadně nevýhodných podmínek. Na důkaz tohoto připojují zástupci smluvních stran své podpisy.

V Havlíčkově Brodu dne 24. 6. 2016

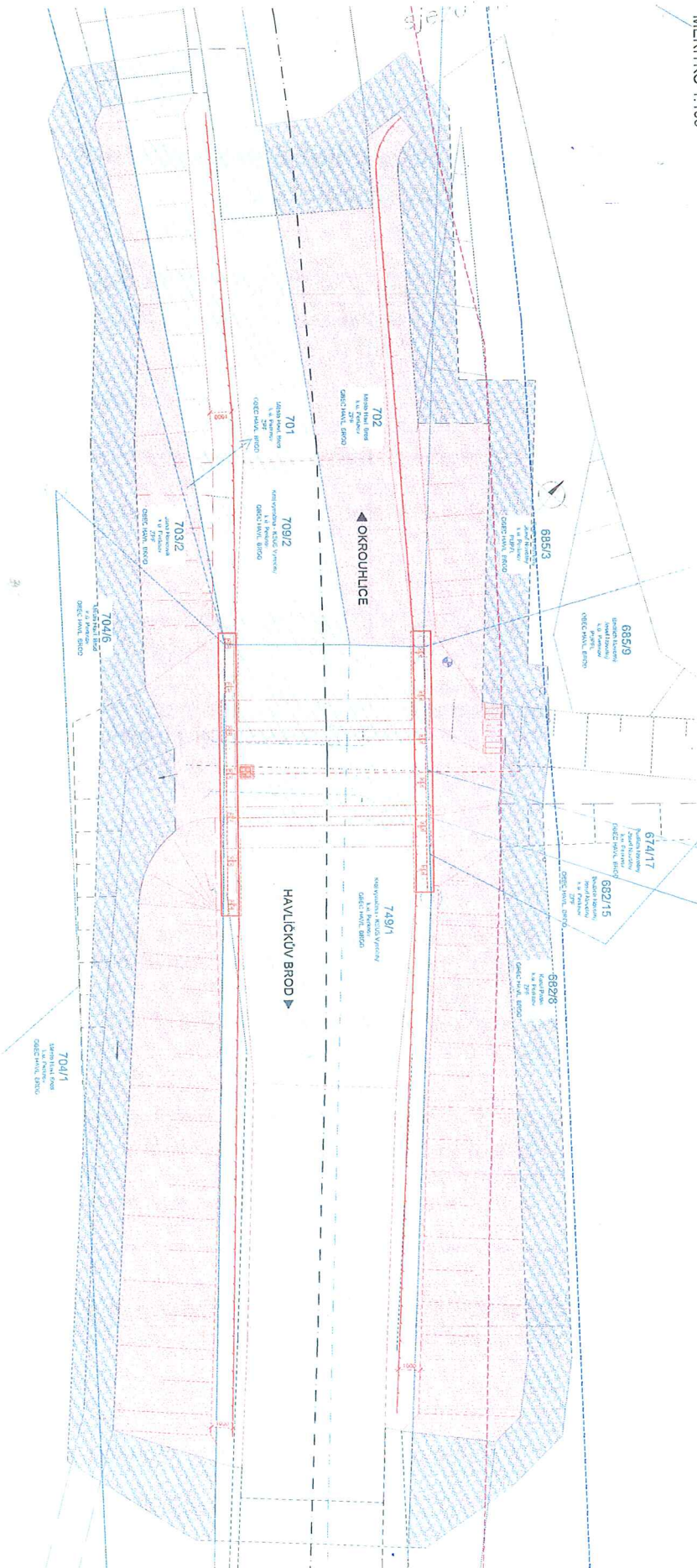
Bedřich Novotný

18. 07. 2016
V Jihlavě dne

Kraj Vysočina
Žižkova 57, 587 33 Jihlava

Ing. Libor Joukl
náměstek hejtmana
pro oblast majetku, dopravy
a silničního hospodářství

PRACOVNÍ SITUACE ZABORŮ POZEMKŮ
PERKNOV 05/2016
MĚŘÍTKO 1:100



LEGENDA:

- DOČASNÝ ZABOR OD 1. ROKU
NA POZEMKU STAVEBNÍKA
- DOČASNÝ ZABOR OD 1. ROKU NA
POZEMKU JINÉHO VLASTNÍKA
- TRVALÝ ZABOR NA JINÉ
POZEMKU

Smlouva zakládající právo provést stavbu a smlouva nájemní

uzavřená podle ustanovení § 1746, § 2201 a násl. zákona č. 89/2012 Sb., občanský zákoník
ve spojení s ustanoveními § 86 a § 110 zákona č. 183/2006 Sb., stavební zákon, v platném
znění

mezi těmito účastníky:

Novotný Josef, bytem Mlýnská 1723, 580 01 Havlíčkův Brod, r. č. 441113/124, **podíl 1/2**
na straně spoluvlastníka a pronajímatele dotčených pozemků

a

Kraj Vysočina, se sídlem v Jihlavě, Žižkova 1882/57, 587 33 Jihlava
IČ 708 90 749, DIČ CZ70890749

zastoupený hejtmánem kraje MUDr. Jiřím Běhounkem

**k podpisu smlouvy pověřen náměstek hejtmána pro oblast majetku, dopravy
a silničního hospodářství Ing. Libor Joukl**

na straně investora a nájemce

takto:

Článek I.

Pan Josef Novotný je vlastníkem podílu o velikosti 1/2 pozemků par. č. **674/17** – vodní plocha o výměře 26 m², par. č. **682/15** – trvalý travní porost o výměře 23 m², par. č. **685/3** – lesní pozemek o výměře 503 m² a par. č. **685/9** – lesní pozemek o výměře 3 083 m² v k. ú. **Perknov a obci Havlíčkův Brod**. Výše uvedené pozemky vede Katastrální úřad pro Vysočinu, Katastrální pracoviště Havlíčkův Brod na **listu vlastnictví č. 1051** pro uvedené k. ú. a obec.

Kraj Vysočina bude investorem akce „II/150 Perknov - most ev. č. 150-023“. Ze záborového elaborátu, který je součástí projektové dokumentace vypracované firmou DIPONT s. r. o., se sídlem Klášská 1432/18, 400 01 Ústí nad Labem, vyplývá potřeba trvalého i dočasného záboru částí výše uvedených pozemků takto:

Tabulka I.

Parcelní číslo	Trvalý zábor v m ²	Dočasný zábor v m ²
674/17	7	5
682/15	7	5
685/3	21	18
685/9	27	39

Článek II.

Podpisem této smlouvy vzniká Kraji Vysočina právo provést stavbu „II/150 Perknov - most ev. č. 150-023“ na částech výše uvedených pozemků, ve smyslu ustanovení § 86 a §110 zákona č. 183/2006 Sb., stavební zákon a pronajímatel jako spoluvlastník těchto pozemků je povinen do doby majetkoprávního vypořádání pozemku toto právo trpět.

Článek III.

Spoluvlastník a pronajímatel souhlasí s realizací stavby „II/150 Perknov - most ev. č. 150-023“ na pozemcích uvedených v Článku I., Tabulka I. v k. ú. Perknov a obci Havlíčkův Brod a pro tento účel pronajímá nájemci výše uvedené části pozemků o celkové výměře 129 m² za účelem realizace výše uvedené stavby.

Současně tímto spoluvlastník dává souhlas k provedení trvalého a dočasného odnětí částí pozemku par. č. 682/15 v k. ú. Perknov a obci Havlíčkův Brod ze zemědělského půdního fondu a k provedení trvalého a dočasného odnětí částí pozemku par. č. 685/9 a 685/3 v k. ú. Perknov a obci Havlíčkův Brod z PUPFL, a to na náklady nájemce.

Nájemce se zavazuje, že pronajaté části pozemků bude užívat pouze ke stanoveným účelům. Dále se zavazuje, že bude užívané pozemky maximálně šetřit a počínat si v souladu s předpisy na ochranu životního prostředí.

Článek IV.

Nájemní smlouva se uzavírá na dobu určitou a to na dobu devíti měsíců počínaje dnem předání staveniště zhotoviteli stavby „II/150 Perknov - most ev. č. 150-023“ Krajem Vysočina. Předpokládaný termín realizace stavby je od 1. 4. 2017 do 31. 12. 2017, případně od 1. 4. 2018 do 31. 12. 2018.

Výše nájemného je stanovena dohodou a činí 10,- Kč/m²/rok. Při celkové pronajaté výměře 129 m², délce pronájmu 9 měsíců a spoluvlastnickém podílu o velikosti ½ představuje celkové upravené nájemné částku **484 Kč**.

Nájemné bude uhrazeno nejpozději do 30 dnů ode dne předání staveniště zhotoviteli stavby na číslo účtu, které pronajímatel nájemci dodatečně sdělí. Pokud pronajímatel nájemci nesdělí číslo účtu, bude úhrada nájemného provedena složenkou na adresu uvedenou v záhlaví této smlouvy.

Smluvní strany se zavazují, že před uplynutím lhůty uvedené v prvním odstavci smlouvu nevypoví, ani od ní jednostranně neodstoupí.

Pronajímatel prohlašuje, že části pozemků uvedených v článku I., Tabulce I. v k. ú. Perknov a obci Havlíčkův Brod, určené k pronájmu, jsou ve stavu způsobilém k účelu nájmu, tj. za účelem realizace stavby „II/150 Perknov - most ev. č. 150-023“.

Nájemce prohlašuje, že se se stavem pronajímaného pozemku seznámil.

Nájem končí uplynutím lhůty, na kterou byl sjednán. V případě potřeby užívání pozemků i po této lhůtě, zavazuje se pronajímatel smlouvu prodloužit písemným dodatkem smlouvy za podmínek uvedených v této smlouvě.

Článek V.

Kraj Vysočina se zavazuje, že po realizaci stavby provede její geometrické zaměření a následně nejpozději do 90 dnů ode dne kolaudace citované stavby požádá všechny

vlastníky pozemků dotčených stavbou „II/150 Perknov - most ev. č. 150-023“ o provedení majetkoprávního vypořádání a předloží jim za tím účelem kopii geometrického plánu na zaměření skutečného stavu stavby a kopii kolaudačního souhlasu.

Článek VI.

Uzavření této smlouvy zakládající právo provést stavbu a nájemní smlouvy bylo ve smyslu ustanovení § 59 odst. 1, písm. l) zákona č. 129/2000 Sb., v platném znění projednáno a schváleno Radou Kraje Vysočina dne 14. 6. 2016 jako usnesení č. 1132/21/2016/RK.

Článek VII.

Veškeré změny nebo doplňky této smlouvy mohou být prováděny pouze písemně, jinak jsou neplatné.

Skutečnosti ve smlouvě blíže neupravené se řídí příslušnými ustanoveními zákona č. 89/2012 Sb. (nový občanský zákoník) a zákona č. 183/2006 Sb., stavební zákon, v platném znění.

Tato smlouva se vyhotovuje ve třech výtiscích, z nichž dva výtisky jsou určeny pro Kraj Vysočina a jeden výtisk je určen pro pana Josefa Novotného.

Tato smlouva bude sloužit jako jeden z dokladů pro vydání stavebního povolení pro stavbu „II/150 Perknov - most ev. č. 150-023“, jejímž investorem je Kraj Vysočina a současně jako podklad pro vydání rozhodnutí o trvalém a dočasném odnětí částí výše uvedených pozemků ze ZPF a PUPFL.

Smluvní strany po přečtení smlouvy prohlašují, že smlouva je sepsána na základě jejich svobodné vůle, nikoli v tísní a za nápadně nevýhodných podmínek. Na důkaz tohoto připojují zástupci smluvních stran své podpisy.

V Havlíčkově Brodu dne 24. 6. 16

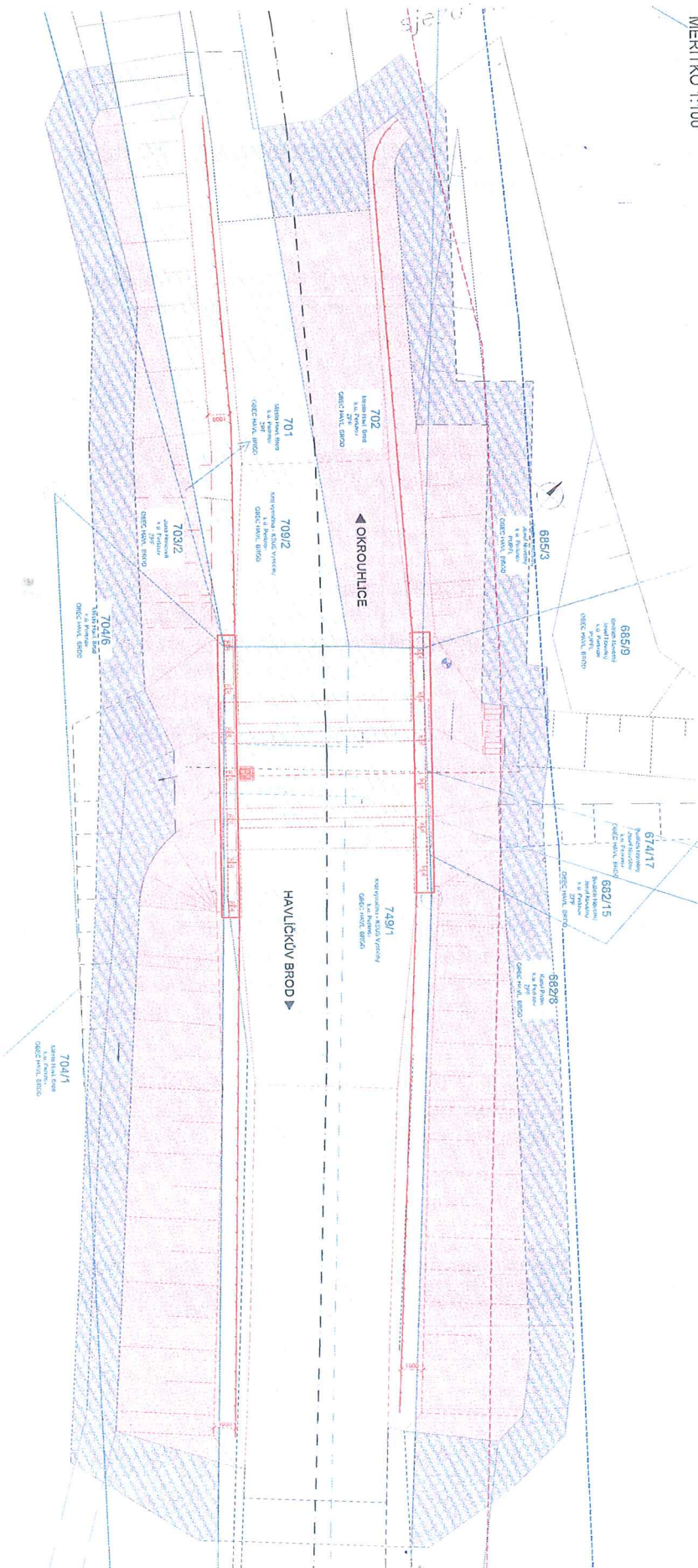
Josef Novotný

V Jihlavě dne 18. 07. 2016

Kraj Vysočina
Žižkova 57, 587 33 Jihlava

Ing. Libor Joukl
náměstek hejtmána
pro oblast majetku, dopravy
a silničního hospodářství

PRACOVNÍ SITUACE ZÁBORŮ POZEMKŮ
PERKNOV 05/2016
MĚŘÍTKO 1:100



LEGENDA:

- DOČASNÝ ZÁBOR DO 1 ROKU
NA POZEMKŮ STAVĚNÍKA
- DOČASNÝ ZÁBOR DO 1 ROKU NA
POZEMKŮ JINŠHO VLASTNÍKA
- TRVALÝ ZÁBOR NA JINĚM
POZEMKŮ



KUJIP013RAJK

Smlouva zakládající právo provést stavbu a smlouva nájemní

uzavřená podle ustanovení § 1746, § 2201 a násl. zákona č. 89/2012 Sb., občanský zákoník
ve spojení s ustanoveními § 86 a § 110 zákona č. 183/2006 Sb., stavební zákon, v platném
znění

mezi těmito účastníky:

Palán Karel, bytem Perknovská 2990, 580 01 Havlíčkův Brod, r. č. 491001/075,
na straně vlastníka a pronajímatele dotčeného pozemku

a

Kraj Vysočina, se sídlem v Jihlavě, Žižkova 1882/57, 587 33 Jihlava
IČ 708 90 749, DIČ CZ70890749

zastoupený hejtmánem kraje MUDr. Jiřím Běhounkem

**k podpisu smlouvy pověřen náměstek hejtmana pro oblast majetku, dopravy
a silničního hospodářství Ing. Libor Joukl**

na straně investora a nájemce

takto:

Článek I.

Pan Karel Palán je vlastníkem pozemku **par. č. 682/8** – trvalý travní porost o výměře 3 035 m² **v k. ú. Perknov a obci Havlíčkův Brod**. Výše uvedený pozemek vede Katastrální úřad pro Vysočinu, Katastrální pracoviště Havlíčkův Brod na **listu vlastnictví č. 1069** pro uvedené k. ú. a obec.

Kraj Vysočina bude investorem akce „II/150 Perknov - most ev. č. 150-023“. Ze záborového elaborátu, který je součástí projektové dokumentace vypracované firmou DIPONT s. r. o., se sídlem Klíšská 1432/18, 400 01 Ústí nad Labem, vyplývá potřeba trvalého i dočasného záboru částí výše uvedeného pozemku takto:

Tabulka I.

Parcelní číslo	Trvalý zábor v m ²	Dočasný zábor v m ²
682/8	113	70

Článek II.

Podpisem této smlouvy vzniká Kraji Vysočina právo provést stavbu „II/150 Perknov - most ev. č. 150-023“ na částech výše uvedeného pozemku, ve smyslu ustanovení § 86 a § 110 zákona č. 183/2006 Sb., stavební zákon a pronajímatel jako vlastník tohoto pozemku je povinen do doby majetkoprávního vypořádání pozemku toto právo trpět.

Článek III.

Vlastník a pronajímatel souhlasí s realizací stavby „II/150 Perknov - most ev. č. 150-023“ na pozemku uvedeném v Článku I., Tabulka I. v k. ú. Perknov a obci Havlíčkův Brod

a pro tento účel pronajímá nájemci výše uvedené části pozemku o celkové výměře 183 m² za účelem realizace výše uvedené stavby.

Současně tímto vlastník dává **souhlas k provedení trvalého a dočasného odnětí částí pozemku par. č. 682/8 v k. ú. Perknov a obci Havlíčkův Brod ze zemědělského půdního fondu, a to na náklady nájemce.**

Nájemce se zavazuje, že pronajaté části pozemku bude užívat pouze ke stanoveným účelům. Dále se zavazuje, že bude užívaný pozemek maximálně šetřit a počínat si v souladu s předpisy na ochranu životního prostředí.

Článek IV.

Nájemní smlouva se uzavírá na dobu určitou a to na dobu devíti měsíců počínaje dnem předání staveniště zhotoviteli stavby „II/150 Perknov - most ev. č. 150-023“ Krajem Vysočina. Předpokládaný termín realizace stavby je od 1. 4. 2017 do 31. 12. 2017, případně od 1. 4. 2018 do 31. 12. 2018.

Výše nájemného je stanovena dohodou a činí 10,- Kč/m²/rok. Při celkové pronajaté výměře 183 m² a délce pronájmu 9 měsíců představuje celkové upravené nájemné částku **1 373 Kč.**

Nájemné bude uhrazeno nejpozději do 30 dnů ode dne předání staveniště zhotoviteli stavby na číslo účtu, které pronajímatel nájemci dodatečně sdělí. Pokud pronajímatel nájemci nesdělí číslo účtu, bude úhrada nájemného provedena složenkou na adresu uvedenou v záhlaví této smlouvy.

Smluvní strany se zavazují, že před uplynutím lhůty uvedené v prvním odstavci smlouvu nevypoví, ani od ní jednostranně neodstoupí.

Pronajímatel prohlašuje, že části pozemku uvedené v článku I., Tabulce I. v k. ú. Perknov a obci Havlíčkův Brod, určené k pronájmu, jsou ve stavu způsobilém k účelu nájmu, tj. za účelem realizace stavby „II/150 Perknov - most ev. č. 150-023“.

Nájemce prohlašuje, že se se stavem pronajímaného pozemku seznámil.

Nájem končí uplynutím lhůty, na kterou byl sjednán. V případě potřeby užívání pozemku i po této lhůtě, zavazuje se pronajímatel smlouvu prodloužit písemným dodatkem smlouvy za podmínek uvedených v této smlouvě.

Článek V.

Kraj Vysočina se zavazuje, že po realizaci stavby provede její geometrické zaměření a následně nejpozději do 90 dnů ode dne kolaudace citované stavby požádá všechny vlastníky pozemků dotčených stavbou „II/150 Perknov - most ev. č. 150-023“ o provedení majetkoprávního vypořádání a předloží jim za tím účelem kopii geometrického plánu na zaměření skutečného stavu stavby a kopii kolaudačního souhlasu.

Článek VI.

Uzavření této smlouvy zakládající právo provést stavbu a nájemní smlouvy bylo ve smyslu ustanovení § 59 odst. 1, písm. l) zákona č. 129/2000 Sb., v platném znění projednáno a schváleno Radou Kraje Vysočina dne 14. 6. 2016 jako usnesení č. 1132/21/2016/RK.

Článek VII.

Veškeré změny nebo doplňky této smlouvy mohou být prováděny pouze písemně, jinak jsou neplatné.

Skutečnosti ve smlouvě blíže neupravené se řídí příslušnými ustanoveními zákona č. 89/2012 Sb. (nový občanský zákoník) a zákona č. 183/2006 Sb., stavební zákon, v platném znění.

Tato smlouva se vyhotovuje ve třech výtiscích, z nichž dva výtisky jsou určeny pro Kraj Vysočina a jeden výtisk je určen pro pana Karla Palána.

Tato smlouva bude sloužit jako jeden z dokladů pro vydání stavebního povolení pro stavbu „II/150 Perknov - most ev. č. 150-023“, jejímž investorem je Kraj Vysočina a současně jako podklad pro vydání rozhodnutí o trvalém a dočasném odnětí částí výše uvedeného pozemku par. č. 682/8 ze ZPF.

Smluvní strany po přečtení smlouvy prohlašují, že smlouva je sepsána na základě jejich svobodné vůle, nikoli v tísní a za nápadně nevýhodných podmínek. Na důkaz tohoto připojují zástupci smluvních stran své podpisy.

V Havlíčkově Brodu dne

21. 6. 2016

Karel Palán

18. 07. 2016

V Jihlavě dne

Kraj Vysočina

Žižkova 57, 587 33 Jihlava

37

Ing. Libor Joukl
náměstek hejtmána
pro oblast majetku, dopravy
a silničního hospodářství

MÉRITKO 1:100



DOČASNÝ ZÁBOR DO 1 ROKU
NA POZEMKU STAVEBNÍKA
DOČASNÝ ZÁBOR DO 1 ROKU NA
POZEMKU JINÉHO VLASTNÍKA
TRVALÝ ZÁBOR NA JINÉM
POZEMKU

Smlouva zakládající právo provést stavbu a smlouva o výpůjčce

uzavřená podle ustanovení § 1746, § 2193 a násl. zákona č. 89/2012 Sb., občanský zákoník ve spojení s ustanoveními § 86 a § 110 zákona č. 183/2006 Sb., stavební zákon, v platném znění

Město Havlíčkův Brod, se sídlem Havlíčkově náměstí 57, 580 61 Havlíčkův Brod 2
IČ 00267449, DIČ CZ 00567449
zastoupené starostou města Mgr. Janem Teclem, MBA
na straně vlastníka a půjčitele dotčených pozemků

a

Kraj Vysočina, se sídlem v Jihlavě, Žižkova 1882/57, 587 33 Jihlava
IČ 708 90 749, DIČ CZ70890749
zastoupený hejtnanem kraje MUDr. Jiřím Běhounkem
k podpisu smlouvy pověřen náměstek hejtmána pro oblast majetku, dopravy a
silničního hospodářství Ing. Libor Joukl
na straně investora a vypůjčitele

takto:

Článek I.

Město Havlíčkův Brod je výhradním vlastníkem pozemků KN par. č. 701 – trvalý travní porost, par. č. 702 – trvalý travní porost, par. č. 704/1 – ostatní plocha, jiná plocha a par. č. 704/6 – ostatní plocha, silnice, které Katastrální úřad pro Vysočinu, Katastrální pracoviště Havlíčkův Brod vede na **listu vlastnictví č. 10001** pro k. ú. Perknov a obec Havlíčkův Brod.

Kraj Vysočina bude investorem akce „**II/150 Perknov – most ev. č. 150-023**“. Ze záborového elaborátu, který je součástí projektové dokumentace vypracované firmou DIPONT s. r. o., se sídlem Klíšská 1432/18, 400 01 Ústí nad Labem, vyplývá potřeba trvalého i dočasného záboru částí výše uvedených pozemků takto:

Tabulka I.

Parcelní číslo	Trvalý zábor v m ²	Dočasný zábor v m ²	Způsob ochrany
701	22	10	ZPF
702	103	47	ZPF
704/1	0	13	-
704/6	150	98	-

Článek II.

Podpisem této smlouvy vzniká Kraji Vysočina právo provést stavbu „**II/150 Perknov – most ev. č. 150-023**“ na částech pozemků uvedených v Článku I., Tabulka I. v k. ú. Perknov a obci Havlíčkův Brod, ve smyslu ustanovení § 86 a § 110 zákona č. 183/2006 Sb., stavební zákon, a město Havlíčkův Brod jako vlastník těchto pozemků je povinno do doby majetkoprávního vypořádání pozemků toto právo trpět.

Článek III.

Město Havlíčkův Brod souhlasí s realizací stavby „II/150 Perknov – most ev. č. 150-023“ na pozemcích uvedených v Článku I. této smlouvy v k. ú. Perknov a obci Havlíčkův Brod a proto půjčuje vypůjčitel dle záborového elaborátu části pozemků **uvedené v Tabulce I.** této smlouvy za účelem realizace výše uvedené stavby.

Vypůjčitel se zavazuje, že vypůjčené části pozemků bude užívat pouze ke stanoveným účelům. Dále se zavazuje, že bude pozemky maximálně šetřit a počínat si v souladu s předpisy na ochranu životního prostředí.

Článek IV.

Výpůjčka se uzavírá na dobu určitou, a to na dobu 9 měsíců, počínaje dnem předání staveniště zhotoviteli stavby „II/150 Perknov – most ev. č. 150-023“ Krajem Vysočina. Předpoklad realizace stavby je od 1. 4. 2017 do 31. 12. 2017, případně od 1. 4. 2018 do 31. 12. 2018.

Smluvní strany se zavazují, že před uplynutím této lhůty smlouvu nevypoví, ani od ní jednostranně neodstoupí.

Půjčitel prohlašuje, že části pozemků uvedených v Článku I. této smlouvy, vše v k. ú. Perknov a obci Havlíčkův Brod, určené k výpůjčce, jsou ve stavu způsobilém k účelu výpůjčky, tj. za účelem vybudování stavby „II/150 Perknov – most ev. č. 150-023“.

Současně tímto město Havlíčkův Brod jako vlastník pozemků dává **souhlas k provedení dočasného i trvalého odnětí částí pozemků par. č. 701 a 702 v k. ú. Perknov** (dle záborového elaborátu zařazené do trvalého a dočasného záboru) **ze zemědělského půdního fondu**, a to na náklady nájemce.

Vypůjčitel prohlašuje, že se se stavem vypůjčených pozemků seznámil.

Výpůjčka končí uplynutím lhůty, na kterou byla sjednána. V případě potřeby užívání pozemků i po této lhůtě, zavazuje se půjčitel smlouvu prodloužit písemným dodatkem smlouvy za podmínek uvedených v této smlouvě.

Článek V.

Kraj Vysočina se zavazuje, že po realizaci stavby provede její geometrické zaměření a následně nejpozději do 90 dnů ode dne kolaudace citované stavby požádá všechny vlastníky pozemků dotčených stavbou „II/150 Perknov – most ev. č. 150-023“ o provedení majetkoprávního vypořádání a předloží jim za tím účelem kopii geometrického plánu na zaměření skutečného stavu stavby a kopii kolaudačního souhlasu.

Článek VI.

Uzavření této smlouvy zakládající právo provést stavbu a smlouvy o výpůjčce bylo ve smyslu ustanovení § 59 odst. 1, písm. l) zákona č. 129/2000 Sb., v platném znění projednáno a schváleno Radou Kraje Vysočina dne 14. 6. 2016 jako usnesení č. 1132/21/2016/RK.

Zveřejnění záměru výpůjčky částí výše uvedených pozemků proběhlo na úřední desce města Havlíčkův Brod ve dnech 19.5.2016 – 3.6.2016.

Zastupitelstvo města Havlíčkův Brod projednalo uzavření této smlouvy zakládající právo provést stavbu a smlouvu o výpůjčce na části pozemků uvedených v Článku I. této smlouvy a schválilo ji usnesením č. 182/16 ze dne 13.6.2016.

Článek VII.

Veškeré změny nebo doplňky této smlouvy mohou být prováděny pouze písemně, jinak jsou neplatné.

Skutečnosti ve smlouvě blíže neupravené se řídí příslušnými ustanoveními zákona č. 89/2012 Sb. (nový občanský zákoník) a zákona č. 183/2006 Sb., stavební zákon, v platném znění.

Tato smlouva se vyhotovuje ve třech výtiscích, z nichž dva výtisky jsou určeny pro Kraj Vysočina a jeden výtisk je určen pro Město Havlíčkův Brod.

Tato smlouva bude sloužit jako jeden z dokladů pro vydání stavebního povolení pro stavbu „II/150 Perkhov – most ev. č. 150-023“, jejímž investorem je Kraj Vysočina a současně jako podklad pro podání žádosti o trvalé i dočasné odnětí částí výše uvedených pozemků ze ZPF.

Smluvní strany po přečtení smlouvy prohlašují, že smlouva je sepsána na základě jejich svobodné vůle, nikoli v tísní a za nápadně nevýhodných podmínek. Na důkaz tohoto připojují zástupci smluvních stran své podpisy.

30. 06. 2016

V Havlíčkově Brodu dne 21.6.2016

V Jihlavě dne


Mgr. Jan Tecl, MBA
starosta města


Kraj Vysočina
Žižkova 57, 587 33 Jihlava

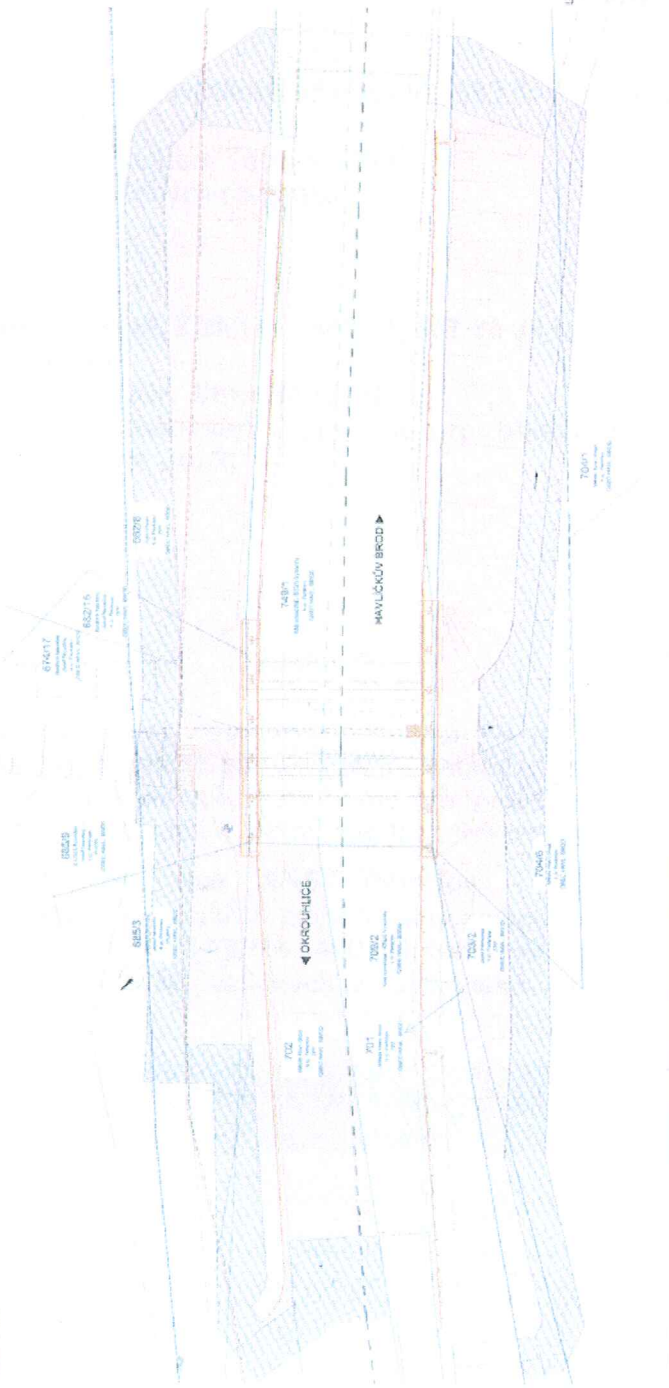
Ing. Libor Joukl
náměstek hejtmana
pro oblast majetku, dopravy
a silničního hospodářství

Příloha:
Situace záborů





COVNÍ SITUACE ZÁBORŮ POZEKŮ
KNOV 05/2016
ŠTKO 1:100



**VYJÁDŘENÍ O EXISTENCI SÍTĚ ELEKTRONICKÝCH KOMUNIKACÍ
A VŠEOBECNÉ PODMÍNKY OCHRANY SÍTĚ ELEKTRONICKÝCH KOMUNIKACÍ
SPOLEČNOSTI Česká telekomunikační infrastruktura a.s.**

vydané podle § 101 zákona č. 127/2005 Sb., o elektronických komunikacích a o změně některých souvisejících zákonů (zákon o elektronických komunikacích), ve znění pozdějších předpisů a § 161 zákona č. 183/2006 Sb., o územním plánování a stavebním řádu (stavební zákon) či dle dalších příslušných právních předpisů

Číslo jednací: 503319/16

Číslo žádosti: 0116 516 604

Důvod vydání Vyjádření: Spojené územní a stavební řízení

Platnost tohoto Vyjádření končí dne: 6. 1. 2018.

Žadatel	DIPONT, s.r.o., kontaktní osoba: DIPONT, s.r.o., Klíšská 18/1432, Ústí nad Labem, 40001	
Stavebník	kraj Vysočina, Žižkova 57, Jihlava, 58733	
Název akce	II/150 Perknov - most ev.č. 150-023	
Zájmové území	Okres	Havlíčkův Brod
	Obec	Havlíčkův Brod
	Kat. území / č. parcely	Perknov

Žadatel shora označenou žádostí určil a vyznačil zájmové území, jakož i stanovil důvod pro vydání Vyjádření o existenci sítě elektronických komunikací a Všeobecných podmínek ochrany sítě elektronických komunikací společnosti *Česká telekomunikační infrastruktura a.s.* (dále jen *Vyjádření*).

Na základě určení a vyznačení zájmového území žadatelem a na základě stanovení důvodu pro vydání *Vyjádření* vydává společnost *Česká telekomunikační infrastruktura a.s.* následující *Vyjádření*. **Nedojde ke střetu** se sítí elektronických komunikací (dále jen *SEK*) společnosti *Česká telekomunikační infrastruktura a.s.* Na žadatelem určeném a vyznačeném zájmovém území se nevyskytuje *SEK* společnosti *Česká telekomunikační infrastruktura a.s.* Pokud se na žadatelem určeném a vyznačeném zájmovém území vyskytují budovy a jiné objekty, je žadatel srozuměn s tím, že v takových budovách a jiných objektech se mohou nacházet vnitřní komunikační rozvody, které jsou součástí *SEK* a mají stejnou právní ochranu jako *SEK*.

Stavebník, nebo jím pověřená třetí osoba, je povinen **pouze pro případ, že toto Vyjádření**, včetně Všeobecných podmínek ochrany *SEK* **nepředstavuje dostatečnou informaci pro záměr, pro který podal shora označenou žádost nebo pro zpracování projektové dokumentace stavby, která koliduje se SEK, nebo zasahuje do Ochranného pásma SEK**, vyzvat písemně společnost *Česká telekomunikační infrastruktura a.s.* k upřesnění podmínek ochrany *SEK*, a to prostřednictvím zaměstnance společnosti *Česká telekomunikační infrastruktura a.s.* pověřeného ochranou sítě - **Roman Ďuriš, e-mail: roman.duris@cetin.cz** (dále jen *POS*) v každé situaci, kdy hrozí poškození vedení *SEK*, resp. kolize stavby se *SEK*.

Číslo jednací: 503319/16

Číslo žádosti: 0116 516 604

(1) *Vyjádření* je platné pouze pro zájmové území určené a vyznačené žadatelem, jakož i pro důvod vydání *Vyjádření* stanovený žadatelem v žádosti.

Vyjádření pozbývá platnosti uplynutím doby platnosti v tomto *Vyjádření* uvedeně, změnou rozsahu zájmového území či změnou důvodu vydání *Vyjádření* uvedeného v žádosti, nesplněním povinnosti stavebníka dle bodu (2) tohoto *Vyjádření*, anebo pokud se žadatel či stavebník bezprostředně před zahájením realizace stavby ve vyznačeném zájmovém území prokazatelně neujistí u společnosti *Česká telekomunikační infrastruktura a.s.* o tom, zda toto *Vyjádření* v době bezprostředně předcházející zahájení realizace stavby ve vyznačeném zájmovém území stále odpovídá skutečnosti, to vše v závislosti na tom, která ze skutečností rozhodná pro pozbytí platnosti tohoto *Vyjádření* nastane nejdříve.

(2) Bez ohledu na všechny shora v tomto *Vyjádření* uvedené skutečnosti je stavebník, nebo jím pověřená třetí osoba, povinen řídit se Všeobecnými podmínkami ochrany *SEK* společnosti *Česká telekomunikační infrastruktura a.s.*, které jsou nedílnou součástí tohoto *Vyjádření*.

(3) Společnost *Česká telekomunikační infrastruktura a.s.* prohlašuje, že žadateli byly pro jím určené a vyznačené zájmové území poskytnuty veškeré, ke dni podání shora označené žádosti, dostupné informace o *SEK*.

(4) Žadateli převzetím tohoto *Vyjádření* vzniká povinnost poskytnuté informace a data užít pouze k účelu, pro který mu byla tato poskytnuta. Žadatel není oprávněn poskytnuté informace a data rozmnožovat, rozšiřovat, pronajímat, půjčovat či jinak užívat bez souhlasu společnosti *Česká telekomunikační infrastruktura a.s.* V případě porušení těchto povinností vznikne žadateli odpovědnost vyplývající z platných právních předpisů, zejména předpisů práva autorského.

V případě dotazů k *Vyjádření* lze kontaktovat společnost *Česká telekomunikační infrastruktura a.s.* na asistenční lince 14 111.

Přílohami *Vyjádření* jsou:

- Všeobecné podmínky ochrany *SEK* společnosti *Česká telekomunikační infrastruktura a.s.*
- Situační výkres (obsahuje zájmové území určené a vyznačené žadatelem a výřezy účelové mapy *SEK*)

Vyjádření vydala společnost *Česká telekomunikační infrastruktura a.s.* dne: 6. 1. 2016.


Česká telekomunikační infrastruktura a.s.
Olšanská 2681/6
130 00 Praha 3
DIČ: CZ04084063
96

Všeobecné podmínky ochrany *SEK* společnosti *Česká telekomunikační infrastruktura a.s.*

I. Obecná ustanovení

1. Stavebník, nebo jím pověřená třetí osoba, je povinen při provádění jakýchkoliv činností, zejména stavebních nebo jiných prací, při odstraňování havárií a projektování staveb, řídit se platnými právními předpisy, technickými a odbornými normami (včetně doporučených), správnou praxí v oboru stavebnictví a technologickými postupy a učinit veškerá opatření nezbytná k tomu, aby nedošlo k poškození nebo ohrožení sítě elektronických komunikací ve vlastnictví společnosti *Česká telekomunikační infrastruktura a.s.* a je výslovně srozuměn s tím, že *SEK* jsou součástí veřejné komunikační sítě, jsou zajišťovány ve veřejném zájmu a jsou chráněny právními předpisy.
2. Při jakékoliv činnosti v blízkosti vedení *SEK* je stavebník, nebo jím pověřená třetí osoba, povinen respektovat ochranné pásmo *SEK* tak, aby nedošlo k poškození nebo zamezení přístupu k *SEK*. Při křížení nebo souběhu činností se *SEK* je povinen řídit se platnými právními předpisy, technickými a odbornými normami (včetně doporučených), správnou praxí v oboru stavebnictví a technologickými postupy. Při jakékoliv činnosti ve vzdálenosti menší než 1,5 m od krajního vedení vyznačené trasy podzemního vedení *SEK* (dále jen *PVSEK*) nesmí používat mechanizačních prostředků a nevhodného nářadí.
3. Pro případ porušení kterékoliv z povinností stavebníka, nebo jím pověřené třetí osoby, založené Všeobecnými podmínkami ochrany *SEK* společnosti *Česká telekomunikační infrastruktura a.s.* je stavebník, nebo jím pověřená třetí osoba, odpovědný za veškeré náklady a škody, které společnosti *Česká telekomunikační infrastruktura a.s.* vzniknou porušením jeho povinností.
4. V případě, že budou zemní práce zahájeny po uplynutí doby platnosti tohoto *Vyjádření*, nelze toto *Vyjádření* použít jako podklad pro vytyčení a je třeba požádat o vydání nového *Vyjádření*.
5. Bude-li žadatel na společnosti *Česká telekomunikační infrastruktura a.s.* požadovat, aby se jako účastník správního řízení, pro jehož účely bylo toto *Vyjádření* vydáno, vzdala práva na odvolání proti rozhodnutí vydanému ve správním řízení, pro jehož účely bylo toto *Vyjádření* vydáno, je povinen kontaktovat *POS*.

II. Součinnost stavebníka při činnostech v blízkosti *SEK*

1. Započítí činnosti je stavebník, nebo jím pověřená třetí osoba, povinen oznámit *POS*. Oznámení bude obsahovat číslo *Vyjádření*, k němuž se vztahují tyto podmínky.
2. Před započítím zemních prací či jakékoliv jiné činnosti je stavebník, nebo jím pověřená třetí osoba, povinen zajistit vyznačení tras *PVSEK* na terénu dle polohopisné dokumentace. S vyznačenou trasou *PVSEK* prokazatelně seznámí všechny osoby, které budou a nebo by mohly činnosti provádět.
3. Stavebník, nebo jím pověřená třetí osoba, je povinen upozornit jakoukoliv třetí osobu, jež bude provádět zemní práce, aby zjistila nebo ověřila stranovou a hloubkovou polohu *PVSEK* příčnými sondami, a je srozuměn s tím, že možná odchylka uložení středu trasy *PVSEK*, stranová i hloubková, činí +/- 30 cm mezi skutečným uložením *PVSEK* a polohovými údaji ve výkresové dokumentaci.
4. Při provádění zemních prací v blízkosti *PVSEK* je stavebník, nebo jím pověřená třetí osoba, povinen postupovat tak, aby nedošlo ke změně hloubky uložení nebo prostorového uspořádání *PVSEK*. Odkryté *PVSEK* je stavebník, nebo jím pověřená třetí osoba, povinen zabezpečit proti prověšení, poškození a odcizení.
5. Při zjištění jakéhokoliv rozporu mezi údaji v projektové dokumentaci a skutečností je stavebník, nebo jím pověřená třetí osoba, povinen bez zbytečného odkladu přerušit práce a zjištění rozporu oznámit *POS*. V přerušovaných pracích lze pokračovat teprve poté, co od *POS* prokazatelně obdržel souhlas k pokračování v pracích.

Příloha k *Vyjádření* 503319/16

Číslo žádosti: 0116 516 604

6. V místech, kde *PVSEK* vystupuje ze země do budovy, rozváděče, na sloup apod. je stavebník, nebo jím pověřená třetí osoba, povinen vykonávat zemní práce se zvýšenou mírou opatrnosti s ohledem na ubývající krytí nad *PVSEK*. Výkopové práce v blízkosti sloupů nadzemního vedení *SEK* (dále jen *NVSEK*) je povinen provádět v takové vzdálenosti, aby nedošlo k narušení jejich stability, to vše za dodržení platných právních předpisů, technických a odborných norem, správné praxi v oboru stavebnictví a technologických postupů.

7. Při provádění zemních prací, u kterých nastane odkrytí *PVSEK*, stavebník, nebo jím pověřená třetí osoba před zakrytím *PVSEK* vyzve *POS* ke kontrole. Zához je stavebník oprávněn provést až poté, kdy prokazatelně obdržel souhlas *POS*.

8. Stavebník, nebo jím pověřená třetí osoba, není oprávněn manipulovat s kryty kabelových komor a vstupovat do kabelových komor bez souhlasu společnosti *Česká telekomunikační infrastruktura a.s.*

9. Stavebník, nebo jím pověřená třetí osoba, není oprávněn trasu *PVSEK* mimo vozovku přejíždět vozidly nebo stavební mechanizací, a to až do doby, než *PVSEK* řádně zabezpečí proti mechanickému poškození. Stavebník, nebo jím pověřená třetí osoba, je povinen projednat s *POS* způsob mechanické ochrany trasy *PVSEK*. Při přepravě vysokého nákladu nebo mechanizace pod trasou *NVSEK* je stavebník, nebo jím pověřená třetí osoba, povinen respektovat výšku *NVSEK* nad zemí.

10. Stavebník, nebo jím pověřená třetí osoba, není oprávněn na trase *PVSEK* (včetně ochranného pásma) jakkoliv měnit niveletu terénu, vysazovat trvalé porosty ani měnit rozsah a konstrukci zpevněných ploch (např. komunikací, parkovišť, vjezdů aj.).

11. Stavebník, nebo jím pověřená třetí osoba, je povinen manipulační a skladové plochy zřizovat v takové vzdálenosti od *NVSEK*, aby činnosti na/v manipulačních a skladových plochách nemohly být vykonávány ve vzdálenost menší než 1m od *NVSEK*.

12. Stavebník, nebo jím pověřená třetí osoba, není oprávněn užívat, přemísťovat a odstraňovat technologické, ochranné pomocné prvky *SEK*.

13. Stavebník, nebo jím pověřená třetí osoba, není oprávněn bez předchozího projednání jakkoliv manipulovat s případně odkrytými prvky *SEK*, zejména s ochrannou skříní optických spojek, optickými spojkami, technologickými rezervami či jakýmkoliv jiným zařízením *SEK*.

14. Stavebník, nebo jím pověřená třetí osoba, je povinen každé poškození či krádež *SEK* neprodleně od okamžiku zjištění takové skutečnosti, oznámit *POS* na telefonní číslo: 602 482 995 nebo v mimopracovní době na telefonní číslo 238 462 690.

III. Práce v objektech a odstraňování objektů

1. Stavebník, nebo jím pověřená třetí osoba, je povinen před zahájením jakýchkoliv prací v budovách a jiných objektech, kterými by mohl ohrozit stávající *SEK*, prokazatelně kontaktovat *POS* a zajistit u společnosti *Česká telekomunikační infrastruktura a.s.* bezpečné odpojení *SEK*.

2. Při provádění činností v budovách a jiných objektech je stavebník, nebo jím pověřená třetí osoba, povinen v souladu s právními předpisy, technickými a odbornými normami (včetně doporučených), správnou praxí v oboru stavebnictví a technologickými postupy provést mimo jiné průzkum vnějších i vnitřních vedení *SEK* na omítce i pod ní.

IV. Součinnost stavebníka při přípravě stavby

1. Pokud činností stavebníka, nebo jím pověřené třetí osoby, k níž je třeba povolení správního orgánu dle zvláštního právního předpisu, dojde k ohrožení či omezení *SEK*, je stavebník, nebo jím pověřená třetí osoba, povinen kontaktovat *POS* a předložit zakreslení *SEK* do příslušné dokumentace stavby (projektové, realizační, koordinální atp.).
2. V případě, že pro činnosti stavebníka, nebo jím pověřené třetí osoby, není třeba povolení správního orgánu dle zvláštního právního předpisu, je stavebník, nebo jím pověřená třetí osoba, povinen předložit zakreslení trasy *SEK* i s příslušnými kótami do zjednodušené dokumentace (katastrální mapa, plánec), ze které bude zcela patrná míra dotčení *SEK*.
3. Při projektování stavby, rekonstrukce či přeložky vedení a zařízení silových elektrických sítí, elektrických trakcí vlaků a tramvají, nejpozději však před zahájením správního řízení ve věci povolení stavby, rekonstrukce či přeložky vedení a zařízení silových elektrických sítí, elektrických trakcí vlaků a tramvají, je stavebník, nebo jím pověřená třetí osoba, povinen provést výpočet rušivých vlivů, zpracovat ochranná opatření a předat je *POS*.
4. Při projektování stavby, při rekonstrukci, která se nachází v ochranném pásmu radiových tras společnosti *Česká telekomunikační infrastruktura a.s.* a překračuje výšku 15 m nad zemským povrchem, a to včetně dočasných objektů zařízení staveniště (jeřáby, konstrukce, atd.), nejpozději však před zahájením správního řízení ve věci povolení takové stavby, je stavebník nebo jím pověřená třetí osoba, povinen kontaktovat *POS*. Ochranné pásmo radiových tras v šíři 50m je zakresleno do situačního výkresu. Je tvořeno dvěma podélnými pruhy o šíři 25 m po obou stranách radiového paprsku v celé jeho délce, resp. 25 m kruhem kolem vysílacího radiového zařízení.
5. Pokud se v zájmovém území stavby nachází podzemní silnoproudé vedení (NN) společnosti *Česká telekomunikační infrastruktura a.s.* je stavebník, nebo jím pověřená třetí osoba, před zahájením správního řízení ve věci povolení správního orgánu k činnosti stavebníka, nebo jím pověřené třetí osoby, nejpozději však před zahájením stavby, povinen kontaktovat *POS*.
6. Pokud by navrhované stavby (produktovody, energovody aj.) svými ochrannými pásmy zasahovaly do prostoru stávajících tras a zařízení *SEK*, či do jejich ochranných pásem, je stavebník, nebo jím pověřená třetí osoba, povinen realizovat taková opatření, aby mohla být prováděna údržba a opravy *SEK*, a to i za použití mechanizace, otevřeného plamene a podobných technologií.

V. Křížení a souběh se *SEK*

1. Stavebník, nebo jím pověřená třetí osoba, je povinen v místech křížení *PVSEK* se sítěmi technické infrastruktury, pozemními komunikacemi, parkovacími plochami, vjezdy atp. ukládat *PVSEK* v zákonných předpisy stanovené hloubce a chránit *PVSEK* chráničkami s přesahem minimálně 0.5 m na každou stranu od hrany křížení. Chráničku je povinen utěsnit a zamezit vnikání nečistot.
2. Stavebník nebo jím pověřená třetí osoba, je výslovně srozuměn s tím, že v případě, kdy hodlá umístit stavbu sjezdu či vjezdu, je povinen stavbu sjezdu či vjezdu umístit tak, aby metalické kabely *SEK* nebyly umístěny v hloubce menší než 0,6 m a optické nebyly umístěny v hloubce menší než 1 m.
3. Stavebník, nebo jím pověřená třetí osoba, je povinen základy (stavby, opěrné zdi, podezdívky apod.) umístit tak, aby dodržel minimální vodorovný odstup 1,5 m od krajního vedení, případně kontaktovat *POS*.
4. Stavebník, nebo jím pověřená třetí osoba, není oprávněn trasy *PVSEK* znepřístupnit (např. zabetonováním).

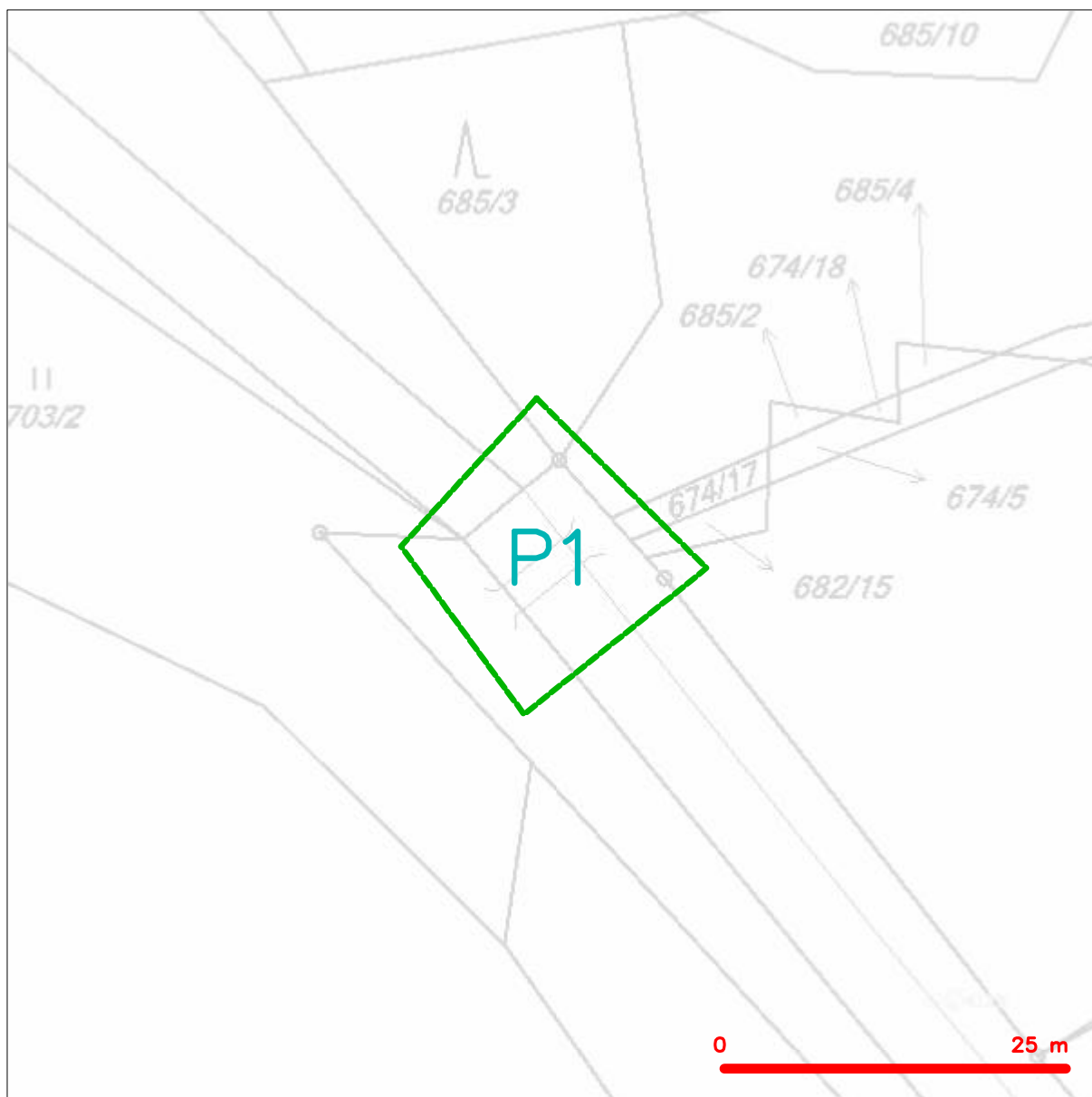
Příloha k *Vyjádření* 503319/16

Číslo žádosti: 0116 516 604

5. Stavebník, nebo jím pověřená třetí osoba, je při křížení a souběhu stavby nebo sítě technické infrastruktury s kabelovodem povinen zejména:

- pokud plánované stavby nebo trasy sítě technické infrastruktury budou umístěny v blízkosti kabelovodu ve vzdálenosti menší než 2 m nebo při křížení kabelovodu ve vzdálenosti menší než 0,5 m nad nebo kdekoli pod kabelovodem, předložit *POS* zakreslení v příčných řezech,
- do příčného řezu zakreslit také profil kabelové komory v případě, kdy jsou sítě technické infrastruktury či stavby umístěny v blízkosti kabelové komory ve vzdálenosti menší než 2 m,
- neumísťovat nad trasou kabelovodu v podélném směru sítě technické infrastruktury,
- předložit *POS* vypracovaný odborný statický posudek včetně návrhu ochrany tělesa kabelovodu pod stavbou, ve vjezdu nebo pod zpevněnou plochou,
- nezakrývat vstupy do kabelových komor, a to ani dočasně,
- projednat s *POS*, nejpozději ve fázi projektové přípravy, jakékoliv výkopové práce, které by mohly být vedeny v úrovni či pod úrovní kabelovodu nebo kabelové komory a veškeré případy, kdy jsou trajektorie podvrtů a protlaků ve vzdálenosti menší než 1,5 m od kabelovodu.

SITUAČNÍ VÝKRES - ZÁJMOVÉ ÚZEMÍ



LEGENDA

- hranice zájmového území k vyjádření
- - - NN přípojka, území s NN přípojkou CETIN
- zaměřený průběh metalického kabelu
- zaměřený průběh optického kabelu, HDPE trubky nebo souběh optického a metalického kabelu
- - - nezaměřený průběh metalického kabelu
- - - nadzemní síť cizí
- nezaměřený průběh optického kabelu, HDPE trubky nebo souběh optického a metalického kabelu
- radiové síť, ochranné pásmo radiové sítě
- nadzemní síť
- - - neprovázané síť
- C - podzemní síť cizí
- síť s NN
- kolektor, kabelovod


Česká telekomunikační infrastruktura a.s.
Olšanská 2681/6
130 00 Praha 3
DIČ: CZ04084063
96



Vyřizuje: Dundáček Petr

E-mail: petr.dundacek@t-mobile.cz

DIPONT, s.r.o.
DiS. Karla Hrotková
Klíšská 1432/18
40001 Ústí nad Labem

Naše značka: **E00363/16**

V Praze dne: **6.1.2016**

Vyjádření a stanovení podmínek pro udělení souhlasu s umístěním stavby v ochranném pásmu sítě technické infrastruktury (TI) společnosti T-Mobile Czech Republic a.s.

Vydané podle § 101 ZÁKONA Č. 127/2005 Sb., o elektronických komunikacích a o změně některých souvisejících zákonů (zákon o elektronických komunikacích – dále jen ZEK), ve znění pozdějších předpisů a §161 zákona č. 183/2006 Sb., o územním plánování a stavebním řádu (stavební zákon) či dle dalších příslušných právních předpisů

Věc: II/150 Perknov - most ev.č. 150-023

Stupeň: Jiný důvod

Na základě předložených projektových podkladů dáváme **souhlasné stanovisko k vydání Územního souhlasu / rozhodnutí (Stavebního povolení) a následně souhlas s realizací stavby.**

Dle předložených dokladů nedojde ke kolizi s technickou infrastrukturou společnosti **T-Mobile Czech Republic a.s.**

Toto stanovisko má platnost 1 rok.

T-Mobile
T-Mobile Czech Republic a.s.
Tomčikova 2144/1
148 00 Praha 4
IČ 649 49 681, DIČ CZ64949681

.....
Ochrana sítí
Technologický úsek

Seznam příloh

Příloha č.1 - Rekapitulace žádosti

Příloha č.2 - Situační plán



Příloha č. 1

Rekapitulace žádosti o vyjádření k existenci sítě elektronických komunikací

Číslo žádosti: **E00363/16**
Název stavby /akce: **II/150 Perknov - most ev.č. 150-023**
Datum podání žádosti: **6.1.2016**
Důvod žádosti: **Jiný důvod**
Popis jiného důvodu žádosti: **Spojené územní a stavební řízení**
Poznámka: **Jedná se o silniční most přes místní vodoteč.**

Žadatel

Firma / organizace: **DIPONT, s.r.o.**
IČ: **28693094**
DIČ:
Kontaktní osoba: **DiS. Karla Hrotková**
Adresa: **Klíšská 1432/18**
Město / obec: **Ústí nad Labem**
PSČ: **40001**
Stát:
E-mail: **hrotkova@dipont.cz**
Telefonní číslo: **+420475201724**

Stavebník

Firma / organizace: **kraj Vysočina**
Kontaktní osoba: **Ing. Hana Strnadová**
Adresa: **Žižkova 57**
Město / obec: **Jihlava**
PSČ: **58733**
Stát:
E-mail: **hrotkova@dipont.cz**
Telefonní číslo: **+420475201724**

Stavba

Výška nad terénem (metry): **0 m**
Projektant:
Druh stavby: **«busimptext»**
Hodnota projektu:
Měsíc zahájení stavby:
Měsíc ukončení stavby:

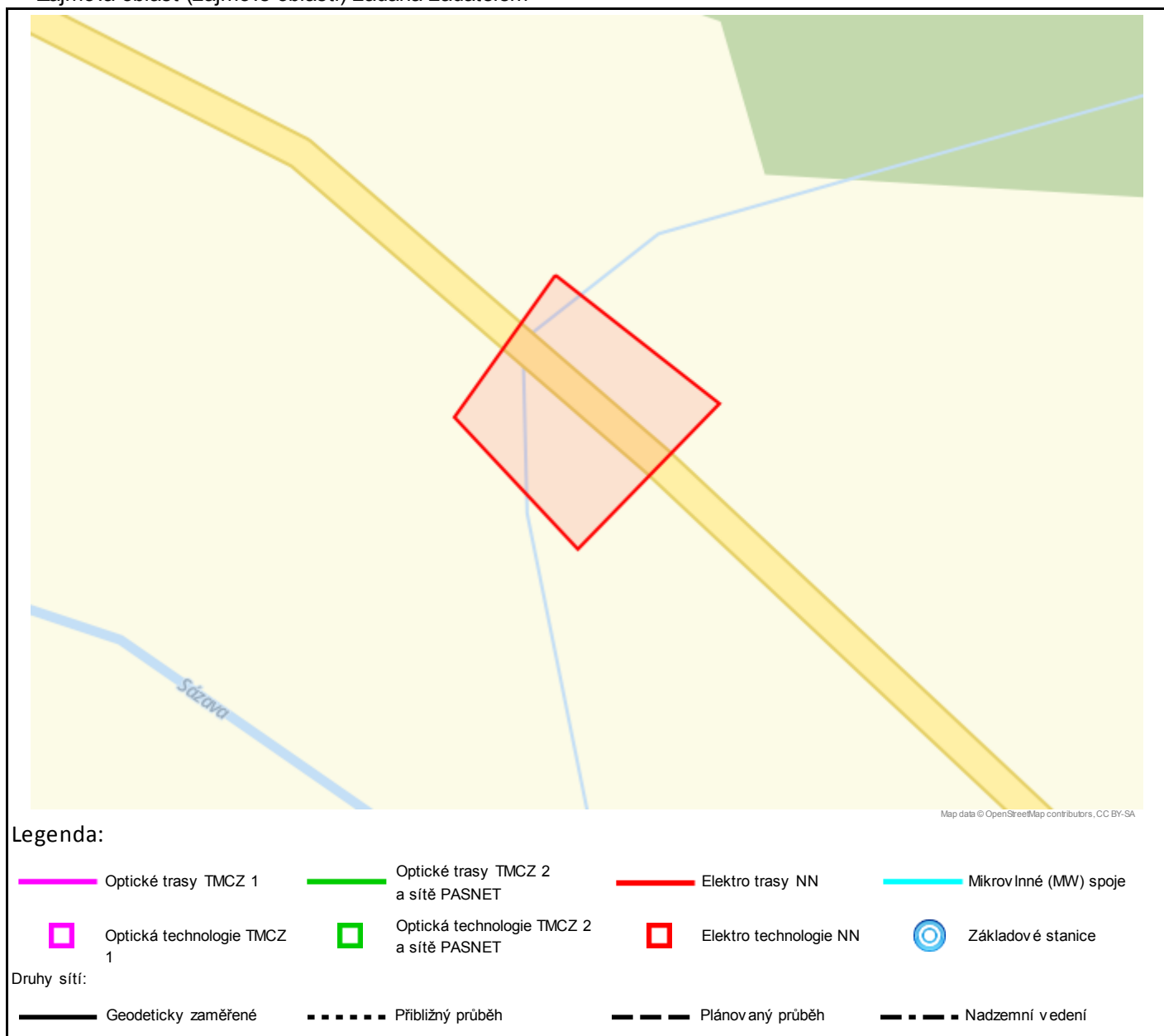
Odeslání stanoviska

E-mail: **hrotkova@dipont.cz**

Příloha č. 2

Situační plánek

Zájmová oblast (zájmové oblasti) zadaná žadatelem



Geometrie zájmové oblasti (zájmových oblastí) žádosti ve formátu WKT a souřadnicovém systému S-JTSK. Zkopírováním textu lze geometrii zobrazit v jakémkoli softwaru podporujícím formát WKT.

POLYGON((-670024.2409 -1104825.2726,-670034.1628 -1104836.1205,-670025.1669 -1104848.4237,-670011.8055 -1104837.708,-670024.2409 -1104825.2726))

ŽÁDOST O VYJÁDŘENÍ

k existenci technického zařízení v zájmovém území

Evidenční číslo žádosti	0000163322	Ev. číslo správce	0000037563
-------------------------	------------	-------------------	------------

Důvod žádosti	Spojené územní a stavební řízení
---------------	----------------------------------

Údaje žadatele

Název organizace	DIPONT, s.r.o.	IČO	28693094
Příjmení, jméno, titul	Hrotková Karla, DiS.		
Ulice, č.p./or.	Klíšská 1432/18		
Obec	Ústí nad Labem	PSČ	40001
Telefon	+420475201724	Mobil	
Fax		E-mail	hrotkova@dipont.cz

Údaje stavebníka (investora)

Název organizace	kraj Vysočina	IČO	70890749
Příjmení, jméno, titul	Strnadová Hana, Ing.		
Ulice, č.p./or.	Žižkova 57		
Obec	Jihlava	PSČ	58733
Telefon	+420475201724	Mobil	
Fax		E-mail	hrotkova@dipont.cz

Údaje akce (stavby)

Název II/150 Perknov - most ev.č. 150-023

Poznámka

Jedná se o silniční most přes místní vodoteč.

Doplňkové informace

Způsob převzetí vyjádření: e-mailem

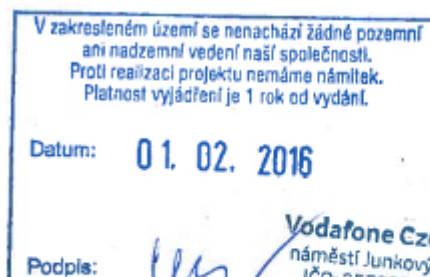
Výška budovy nebo objektu: 0

Výška jeřábu: 0

Přílohy (názvy souborů příloh)

katastr_Perknov_se_zakresem.pdf

Zákres zájmového území

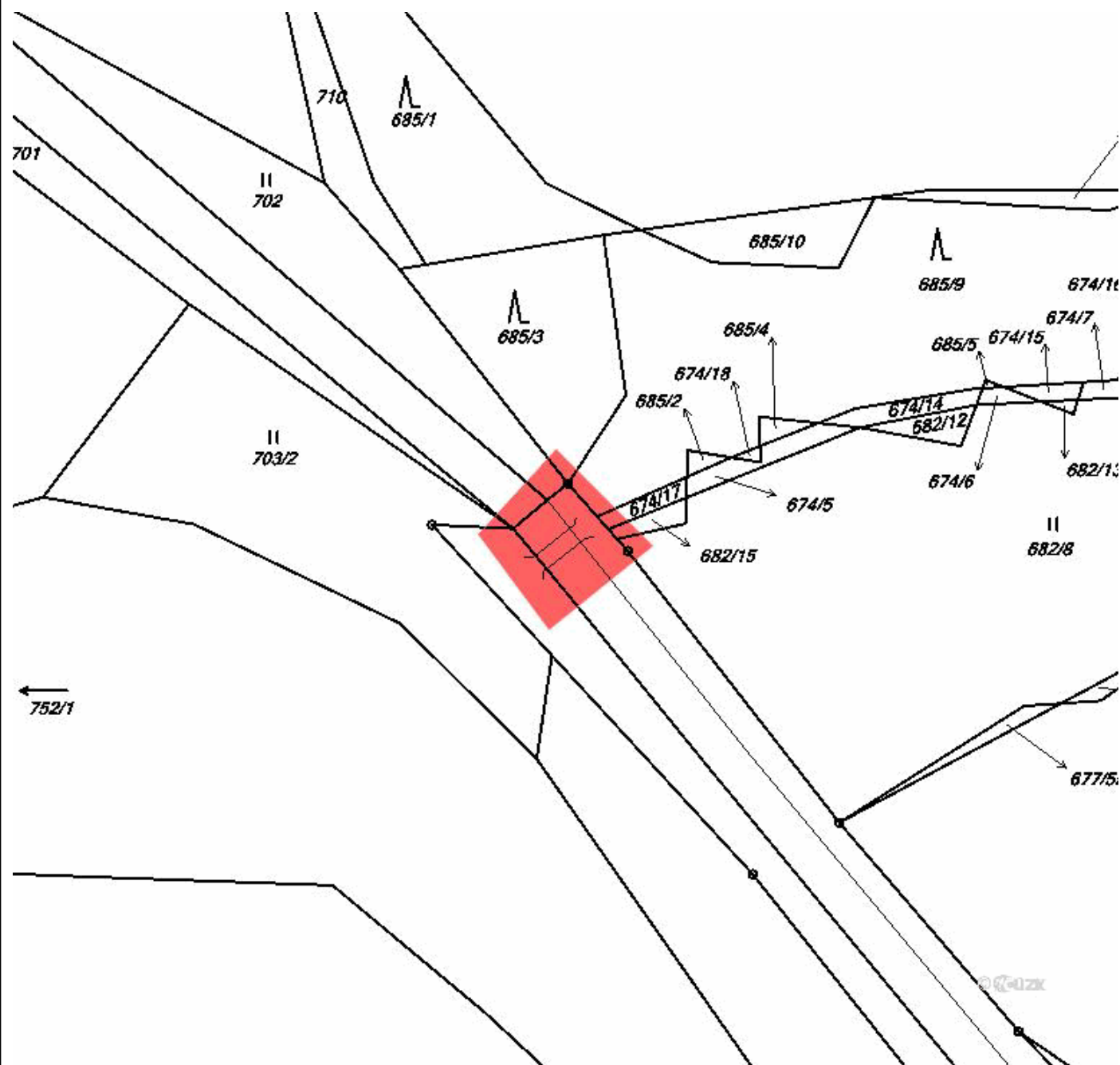


Vodafone Czech Republic a.s.
náměstí Junkových 2, 155 00 Praha 5
IČO: 25788001 DIČ: CZ25788001
tel.: 776 971 111, fax: 776 971 922
-27-

Soubor se souřadnicemi polygonu: polygon0.txt

Dotčené pozemky: most_ev_c_150-023_Perknov

Dotčená KÚ: KÚ: Perknov (637955)



Souhlas se zpracováním osobních údajů

Žadatel odesláním žádosti uděluje společně s žadatelem v žádosti uvedeným a provozovateli tohoto systému souhlas, aby ve smyslu ustanovení § 11 zákona č. 101/2000 Sb. shromáždily a zpracovaly osobní údaje žadatele a případně stavebníka, uvedené v této žádosti, za účelem jejich použití pro vystavení požadovaného vyjádření o existenci sítě, ochrany stávající infrastruktury a k dalším účelům souvisejícím s plánovanou investiční výstavbou. K jiným účelům nesmí být těchto údajů použito.

Žádost vystavena dne 6.1.2016 13:23

Vystaveno službou e-UtilityReport

Společnost zapsaná v obchodním rejstříku vedeném Městským soudem v Praze, oddíl B, vložka 6064.

tel.: +420 776 976 521

fax: +420 271 171 921

e-mail: east@vodafone.cz



Telekomunikační a vysílací řešení



DIPONT, s.r.o.

Karla Hrotková, DiS
Klíšská 1432/18

400 01 Ústí nad Labem

Váš dopis značky / ze dne	Naše značka	Vyřizuje / Telefon	Místo odeslání / dne
0000163322 / 06.01.2016	UPTS/OS/129925/2016	Ing. Jiří Majzner / 266 005 272	Praha / 09.02.2016

Věc: „Vyjádření k existenci podzemních sítí spol. České Radiokomunikace, a.s.“


Účel: existence sítí, dokumentace pro stavební řízení, spojené území

Akce: „II/150 Perknov - most ev.č. 150-023“

K Vaší žádosti po prošetření aktuálního stavu podzemních sítí sdělujeme, že v uvedené lokalitě nedojde ke styku s žádným podzemním zařízením/vedením v naší správě. Z hlediska zájmů Českých Radiokomunikací a.s. nemáme ke shora uvedené akci námitky.

S pozdravem

Za správnost:


České Radiokomunikace a.s.
Skokanská 2117/1
169 00 Praha 6
(54)

Ing. Houžvička Tomáš
Senior specialista ATP

Příloha: daňový doklad

Pozn. Písemné žádosti zasílejte na adresu:

České Radiokomunikace, a.s.
odd. Ochrany sítí
Skokanská 2117/1
169 00 Praha 6 - Břevnov

Platnost tohoto vyjádření je jeden rok od data vystavení.

Úhradu částky za vyjádření provedte na účet Českých Radiokomunikací, a.s. Číslo účtu Českých Radiokomunikací, a.s. vč. variabilního symbolu naleznete na přiloženém Zjednodušeném daňovém dokladu.



ŽADATEL
DIPONT,s.r.o.

NAŠE ZNAČKA
0100509029

VYŘIZUJE/ LINKA
840 840 840

VYŘÍZENO DNE
06.01.2016

Věc: Sdělení o existenci energetického zařízení společnosti ČEZ Distribuce, a. s., pro akci:

II/150 Perknov - most ev. č. 150 - 023

Vážený zákazníku,

dovolujeme si reagovat na Vaši žádost číslo 0100509029 ze dne 06.01.2016, která se týkala sdělení o existenci energetického zařízení. Na Vámi uvedeném zájmovém území se **nenachází energetické zařízení v majetku společnosti ČEZ Distribuce, a. s.**

Zároveň si Vás dovoluujeme upozornit, že se v zájmovém území může nacházet energetické zařízení, které není v majetku společnosti ČEZ Distribuce, a. s.

Toto sdělení je platné do 06.07.2016.

V souvislosti s výše uvedeným si Vás dovoluujeme upozornit, že uvedené sdělení včetně jeho příloh představuje skutečnosti tvořící obchodní tajemství společnosti ČEZ Distribuce, a. s. Poskytnuté informace jsou dále také důvěrnými informacemi a obchodně citlivými informacemi společnosti ČEZ Distribuce, a. s. Z výše uvedených důvodů si Vás proto společnost ČEZ Distribuce, a. s. dovoluje upozornit, že s poskytnutými informacemi je potřeba nakládat dle platných právních předpisů, v opačném případě se vystavujete postihu ve smyslu platné právní úpravy. V této souvislosti si Vás dále dovoluujeme upozornit, že požadované informace nesmí být předány, sděleny, využity, zpřístupněny, či jiným způsobem postoupeny na jakoukoli třetí osobu bez předchozího prokazatelného souhlasu společnosti ČEZ Distribuce, a. s. Informace o existenci sítí mohou být využity pouze pro účel, pro který byly vyžádány.

S pozdravem

z pověření POV/ŘDA/94/0118/2014

Ing. Zbyněk Businský

Vedoucí odboru Správa dat o síti

ČEZ Distribuce, a. s.

Přílohy

Situační výkres zájmového území

ČEZ Distribuce, a. s.

Děčín, Děčín IV-Podmokly, Teplická 874/8, PSČ 405 02 | IČ: 24729035, DIČ: CZ24729035 |
tel. zákaznické služby: 840 840 840, fax: +420 371 102 008, tel. poruchové služby: 840 850 860
e-mail: info@cezdistribuce.cz, www.cezdistribuce.cz | bank. spoj.: KB Praha 35-4544580267/0100
zapsaná v obchodním rejstříku vedeném u Krajského soudu v Ústí nad Labem, oddíl B, vložka 2145
Zasílací adresa pro zákazníky: Guldenerova 2577/19, PSČ 326 00, Plzeň



ŽADATEL
DIPONT, s.r.o.

NAŠE ZNAČKA
0200395553

VYŘIZUJE / LINKA
ČEZ ICT Services, a. s.

VYŘÍZENO DNE
06.01.2016

Pro: **Sloučené územní a stavební řízení**

Věc: Sdělení o existenci komunikačního vedení společnosti ČEZ ICT Services, a. s., pro akci:

II/150 Perknov - most ev. č. 150 - 023

Vážený zákazníku,

dovolujeme si reagovat na Vaši žádost číslo 0200395553 ze dne 06.01.2016, která se týkala sdělení o existenci komunikačního zařízení na Vámi určeném zájmovém území.

Dle vědomí společnosti ČEZ ICT Services, a. s. se na Vámi vymezeném zájmovém území **nenachází komunikační zařízení v majetku společnosti ČEZ ICT Services, a. s.**

Zároveň si Vás dovoluujeme upozornit, že není vyloučeno, že se ve Vámi vymezeném zájmovém území nachází jiné zařízení, které není v majetku společnosti ČEZ ICT Services, a. s.

Toto sdělení je platné do 06.01.2017.

V souvislosti s výše uvedeným si Vás dovoluujeme upozornit, že sdělení o existenci či neexistenci sítí představuje skutečnosti tvořící obchodní tajemství společnosti ČEZ ICT Services, a. s. Poskytnuté informace jsou dále také důvěrnými informacemi společnosti ČEZ ICT Services, a. s. Z výše uvedených důvodů si Vás proto společnost ČEZ ICT Services, a. s. dovoluje upozornit, že s poskytnutými informacemi je potřeba nakládat dle platných právních předpisů, v opačném případě se vystavujete postihu ve smyslu platné právní úpravy. V této souvislosti si Vás dovoluujeme rovněž upozornit, že požadované informace nesmí být předány, sděleny, využity, zpřístupněny, či jiným způsobem postoupeny na jakoukoli třetí osobu bez předchozího prokazatelného souhlasu společnosti ČEZ ICT Services, a. s. Informace o existenci sítí mohou být využity pouze pro účel, pro který byly vyžádány.

S pozdravem

Martin Šklíba
ČEZ ICT Services, a. s.

Přílohy

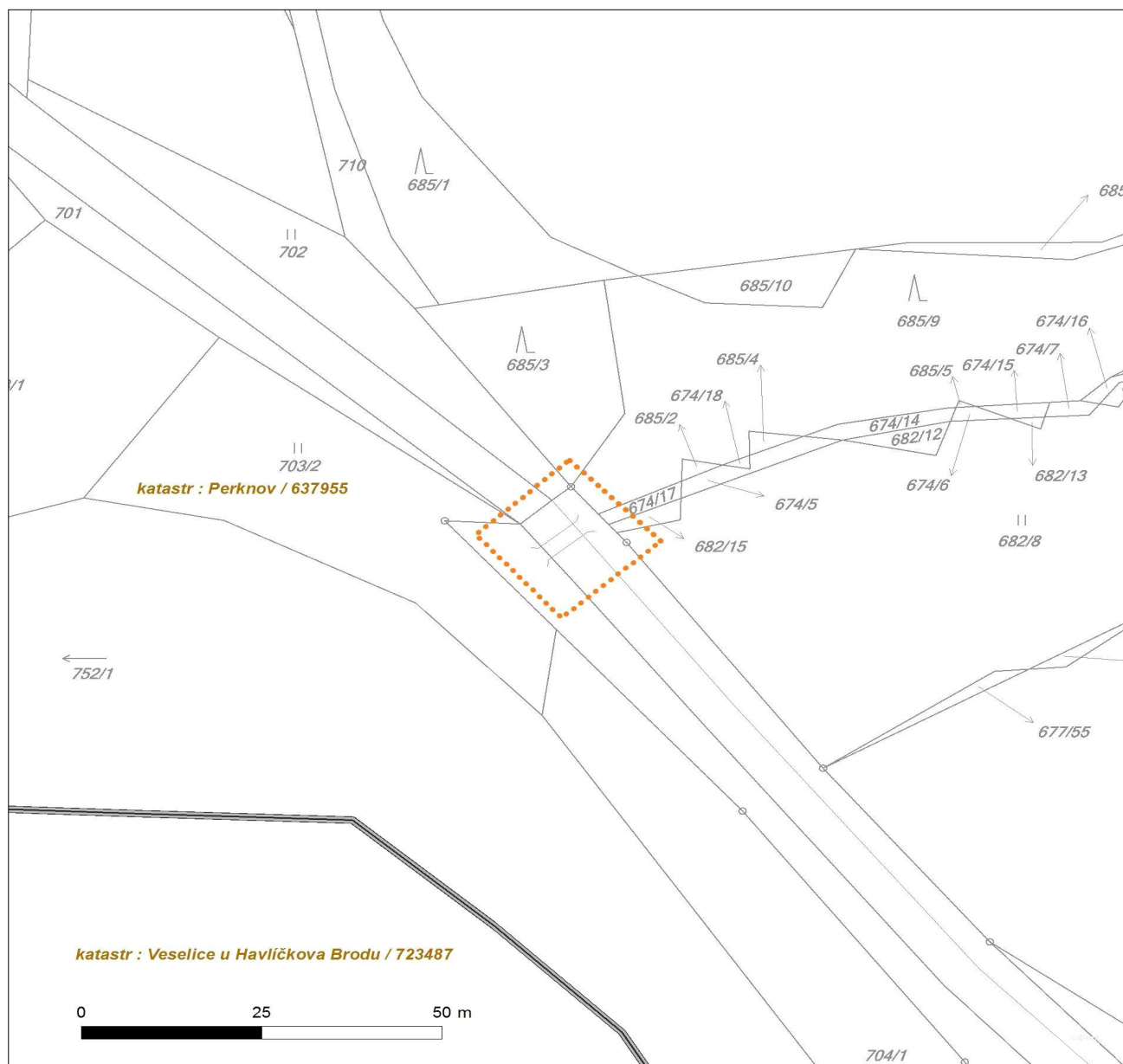
Situační výkres zájmového území



Platí pouze se sdělením číslo 0200395553.

Zakreslené polohy zařízení v příloze jsou pouze informativní.

Situace výkres zájmového území



LEGENDA

- | | |
|-----------------------------------|------------------------------------|
| ■ ■ ■ ■ ■ Nadzemní optické vedení | ■ ■ ■ ■ ■ Radioreléový spoj vzduch |
| — Podzemní optické vedení | ● ● ● ● ● Zájmové území |
| - - - Nadzemní metalické vedení | == Hranice katastrálního území |
| — Podzemní metalické vedení | |

DIPONT, s.r.o.
Klíšská 1432/18
40001 Ústí nad Labem

naše značka
5001233169

vyřizuje
Jaroslav Kápička

datum
06.01.2016

Věc:

II/150 Perknov - most ev.č. 150-023

K.ú. - p.č.: Perknov

Stavebník: kraj Vysočina, Žižkova 57, 58733 Jihlava

Účel stanoviska: Povolení stavby - stavební režim

RWE GasNet, s.r.o., jako provozovatel distribuční soustavy (PDS) a technické infrastruktury, zastoupený RWE Distribuční služby, s.r.o., vydává toto stanovisko:

V zájmovém území vyznačeném v příloze tohoto stanoviska, nejsou umístěna žádná provozovaná plynárenská zařízení a plynovodní přípojky ve vlastnictví nebo správě RWE GasNet, s.r.o.. Mohou se zde nacházet plynárenská zařízení jiných vlastníků či správců, případně i dlouhodobě nefunkční/neprovozovaná plynárenská zařízení bez dostupných informací o jejich poloze a vlastnictví.

V rozsahu území vyznačeného v příloze souhlasíme s povolením stavby dle zákona 183/2006 Sb. ve znění pozdějších předpisů např. s vydáním územního rozhodnutí, zjednodušeným územním řízením, vydáním územního souhlasu, uzavřením veřejnoprávní smlouvy, ohlášením, stavebním povolením, veřejnoprávní smlouvou o provedení stavby nebo oznámením stavebního záměru s certifikátem autorizovaného inspektora. V případě uzavření veřejnoprávní smlouvy nebude RWE GasNet, s.r.o. ani RWE Distribuční služby, s.r.o., jako zmocněnec RWE GasNet, s.r.o., účastníkem územního ani stavebního řízení a nebudou uvedeni ve třetích osobách veřejnoprávní smlouvy.

Platí pouze pro území vyznačené v příloze tohoto stanoviska a to 24 měsíců ode dne jeho vydání.

Stanovisko bylo vygenerováno na základě vaší žádosti automaticky.

V případě dotčení pozemku v majetku RWE kontaktujte prosím RWE GasNet, s.r.o. Kontakt naleznete na adrese www.rwe-distribuce.cz/cs/kontaktni-system/, činnost "Smluvní vztahy - pozemky a budovy plynárenských zařízení", případně na Zákaznické lince 840 11 33 55.

RWE Distribuční služby, s.r.o.

Plynárenská 499/1
Zábrdovice
602 00 Brno
T +420532221111
F +420545578571
E info_ds@rwe.cz
I www.rwe.cz
IČ: 27935311
DIČ: CZ27935311

Zapsán do obchodního rejstříku:
Krajský soud v Brně
oddíl C, vložka 57165
26.07.2007

Bankovní spojení:
Československá obchodní banka,
a.s.
Číslo účtu: 17837923
Kód banky: 0300

Za správnost a úplnost dokumentace předložené s žádostí včetně jejího souladu s platnými předpisy plně zodpovídá její zpracovatel. Stanovisko nenahrazuje případná další stanoviska k jiným částem stavby.

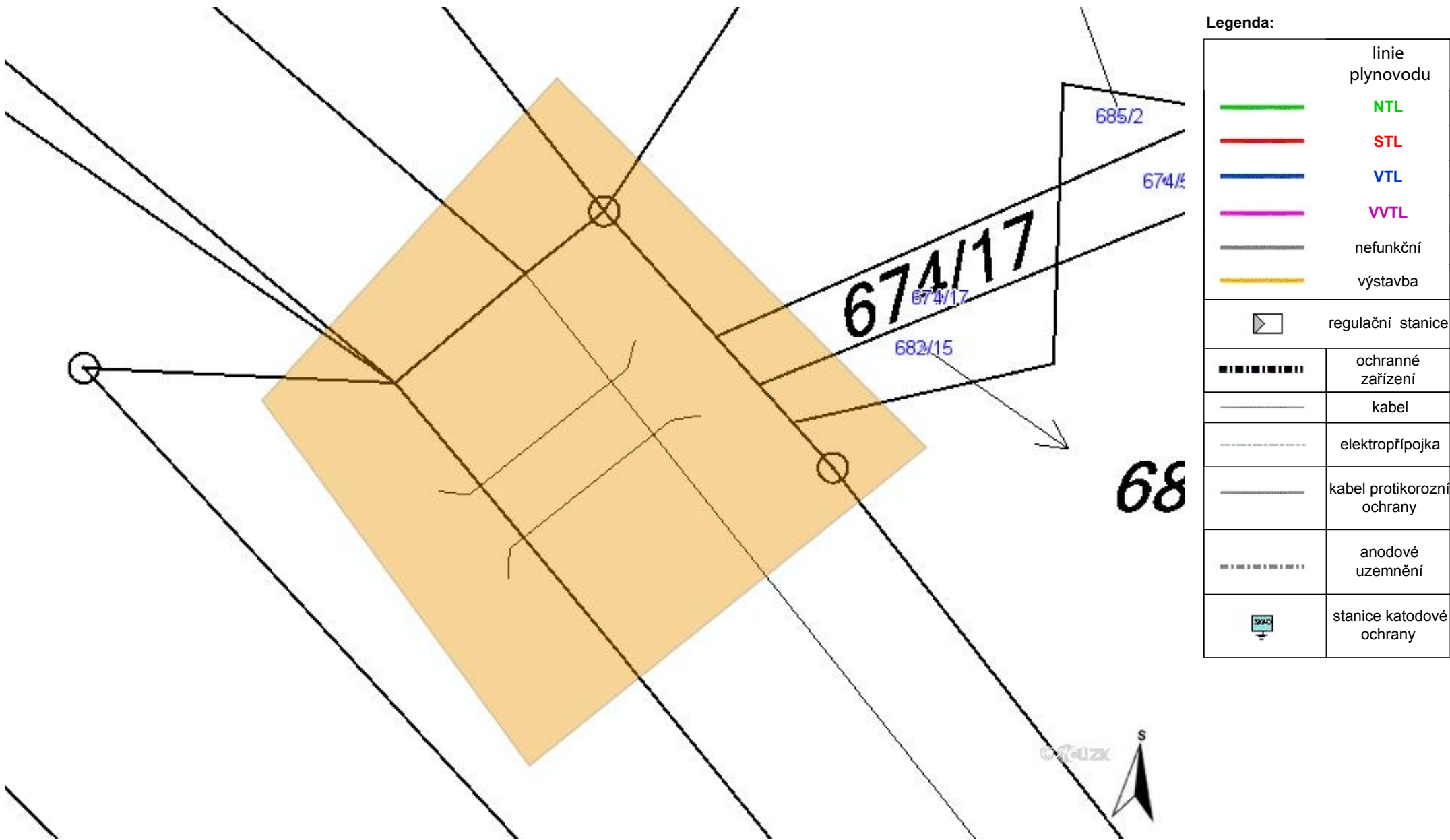
V případě další korespondence nebo jednání (např. změna stavby) uvádějte naši značku - 5001233169 a datum tohoto stanoviska. Kontakty jsou k dispozici na www.rwe-ds.cz nebo Zákaznická linka 840 11 33 55.



Jaroslav Kápička
vedoucí zpracování externích požadavků
odbor zpracování externích požadavků
RWE Distribuční služby, s.r.o.

Přílohy: Orientační zakres plynárenského zařízení

Provozovatel DS: RWE GasNet, s.r.o.; Stavebník: kraj Vysočina , Žižkova 57 , 58733 Jihlava. K.ú.: Perknov.



VYJÁDRĚNÍ O EXISTENCI SÍTĚ ELEKTRONICKÝCH KOMUNIKACÍ společnosti Nej.cz s.r.o. (dále jen „Vyjádření“)

vydané podle § 101 zákona č. 127/2005 Sb., o elektronických komunikacích a o změně některých souvisejících zákonů (zákon o elektronických komunikacích), ve znění pozdějších předpisů a § 161 zákona č. 183/2006 Sb., o územním plánování a stavebním řádu (stavební zákon) či dle dalších příslušných právních předpisů

Důvod vydání *Vyjádření*: **Stanovisko o existenci sítí pro územní a stavební řízení**

Platnost tohoto *Vyjádření* končí dne: 8.1.2017

Žadatel	DIPONT s.r.o. U Cukrovaru 509/4 400 11 Ústí nad Labem IČ: 28693094 DIČ: CZ28693094 Karla Hrotková, DiS 475201724 hrotkova@dipont.cz dne 6.1.2016		
Stavebník	Kraj Vysočina		
Název akce	II/150 Perknov - most ev. č. 150-023		
Zájmové území	Okres	Havlíčkův Brod	
	Obec	Havlíčkův Brod	
	Kat. území/č. parcely	k.ú. Perknov Viz. zakres v mapě KN	
	Upřesnění místa		
Akcí dotčené mapové listy dokumentace			

Žadatel shora označenou žádostí určil a vyznačil zájmové území, jakož i stanovil důvod pro vydání *Vyjádření*. Na základě určení a vyznačení zájmového území Žadatelem a na základě stanovení důvodu pro vydání *Vyjádření* vydává společnost Nej.cz s.r.o. následující *Vyjádření*:

Nedojde ke střetu

se sítí elektronických komunikací (dále jen SEK) společnosti Nej.cz s.r.o., jejíž existence a poloha je zakreslena v příložené Situaci trasy SEK společnosti Nej.cz s.r.o., případně je upřesněna v textu tohoto *Vyjádření*. Ochranné pásmo SEK je v souladu s ustanovením § 102 zákona č. 127/2005 Sb., o elektronických komunikacích a o změně některých souvisejících zákonů stanoveno rozsahem 1,5 m po stranách krajního vedení SEK a není v příložené situaci/ situacích společnosti Nej.cz s.r.o. vyznačeno (dále jen *Ochranné pásmo*).

1/ *Vyjádření* je platné pouze pro zájmové území určené a vyznačené Žadatelem, jakož i pro důvod vydání *Vyjádření* stanovený Žadatelem.

Vyjádření pozbývá platnosti:

- Uplynutím vyznačené doby platnosti *Vyjádření*
- Změnou rozsahu zájmového území
- Změnou důvodu vydání *Vyjádření* uvedeného v Žádosti

2/ **Stavebník, nebo jím pověřený subjekt, je povinen** poté, kdy zjistil, že dojde ke střetu se SEK nebo Ochranným pásmem, **dodržovat ustanovení všeobecných podmínek ochrany SEK společnosti Nej.cz s.r.o. a vyzvat společnost Nej.cz s.r.o. ke stanovení konkrétních podmínek v případě nutného přeložení SEK prostřednictvím pracovníka, pověřeným ochranou sítě** (dále jen „POS“):

Pavel Folprecht, tel.: +420 608323399, e-mail: folprecht@nej.cz

Tyto podmínky je stavebník, nebo jím pověřený subjekt, povinen zpracovat do příslušné dokumentace stavby.

3/ **Přeložení SEK zajistí společnost Nej.cz s.r.o.**, Stavebník, který vyvolal přeložku SEK, je dle ustanovení § 104 odst. 16 zákona č. 127/2005 Sb., o elektronických komunikacích a o změně některých souvisejících zákonů povinen uhradit společnosti Nej.cz s.r.o. veškeré náklady na nezbytné úpravy dotčeného úseku na úrovni stávajícího technického řešení. **Pro přeložení SEK je stavebník povinen uzavřít se společností Nej.cz s.r.o. Smlouvu o realizaci přeložky SEK.**

4/ Pro vytyčení podzemního vedení SEK (dále jen PVSEK) je stavebník, nebo jím pověřený subjekt, povinen kontaktovat POS, u objednávky na vytyčení nutno uvést Čís. jednací tohoto vyjádření, vytyčení nutno objednat 14 dní před zahájením jakýchkoliv činností.

5/ Společnost Nej.cz s.r.o. prohlašuje, že Žadateli byly pro jím určené a vyznačené zájmové území poskytnuty veškeré dostupné informace o SEK.

6/ Žadatel se převzetím tohoto *Vyjádření* zavazuje, že poskytnuté informace a data použije pouze k účelu, pro který mu byly poskytnuty, že je nebude neoprávněně rozmnožovat, rozšiřovat, pronajímat, půjčovat či jinak využívat bez souhlasu poskytovatele a je si vědom své odpovědnosti vyplývající z obecně závazných právních předpisů při porušení těchto povinností.

Přílohy Vyjádření:

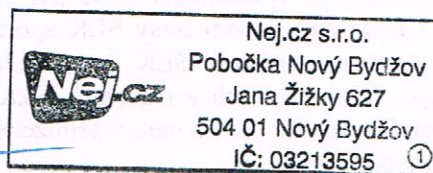
- Žádost a zakres: 2 listy

Při dodržení výše uvedených podmínek společnost Nej.cz s.r.o. souhlasí s provedením stavby.

Vyjádření vydala společnost Nej.cz s.r.o. v Novém Bydžově dne: 8.1.2016

Nej.cz s.r.o.
Evidence sítí
nám. Svobody 526
739 61 Třinec

Vyřizuje: Libor Kašpar
Tel.: +420 733119380
E-mail: lkaspar@nej.cz



Žadatel:
DIPONT, s.r.o.
Hrotková Karla, DiS.
Klíšská 1432/18
40001 Ústí nad Labem
IČ: 28693094

Nej.cz s.r.o.
Jana Žižky 627
504 01 NOVÝ BYDŽOV

Evid. číslo žádosti
0000163322

Evid. číslo správce
0000001244

Důvod podání žádosti
Spojené územní a stavební řízení

Věc:
Žádost o vyjádření k existenci sítí

Žádám vás o vyjádření z výše uvedeného důvodu pro akci:
II/150 Perknov - most ev.č. 150-023

Údaje o stavebníkovi:
kraj Vysočina
Strnadová Hana, Ing.
Žižkova 57
58733 Jihlava
Telefon: +420475201724
Mobil:
Fax:
E-mail: hrotkova@dipont.cz

Doplňkové informace:
Souhlasím: Vyjádření k existenci sítí je vydáváno za úhradu. Cenu vyjádření stanovuje společnost Nej TV a.s.

Přílohy (názvy souborů příloh)
katastr_Perknov_se_zakresem.pdf

Způsob převzetí vyjádření: e-mailem

Poznámka:
Jedná se o silniční most přes místní vodoteč.

S pozdravem

V dne 6.1.2016 13:23

Hrotková Karla, DiS.

Telefon: +420475201724

Mobil:

Fax:

E-mail: hrotkova@dipont.cz

II/150 Perkno - most ev. č. 150-023
K.ú: Perkno
P.p.č.: 749/1
Okres: Havlíčkův Brod

1:1 000
0 10 20 30 40 50 m

8. 01. 2016

NENACHÁZÍ

Naj.cz s.r.o.
Pobočka Nový Bydžov
Jana Žižky 627
504 01 Nový Bydžov
IČ: 03213595

Vyjádření k existenci podzemního komunikačního vedení veřejné komunikační sítě, podmínky a postup k zajištění ochrany podzemního komunikačního vedení společnosti TwigoNet Europe, SE

vydané podle § 101 zákona č. 127/2005 Sb., o elektronických komunikacích v platném znění
a § 161 zákona č. 183/2006 Sb., o územním plánování a stavebním řádu (stavební zákon), v platném znění

Žadatel: **DIPONT, s.r.o.**
Stavebník: **Strnadová Hana, Ing.**
Název stavby: **II/150 Perknov - most ev.č. 150-023**
Dotčené území: **KÚ: Perknov (637955)**
Datum přijetí žádost **7.1.2016**
Číslo jednací: **579/2016KM** Číslo vyjádření: **579**
Vyřizuje: **Zuzana Genikova**

Na základě zpracování a posouzení Vámi podané žádost o vyjádření k existenci našich sítí Vám sdělujeme, že ve Vaší zájmové oblasti **nedojde ke střetu s podzemním komunikačním vedením** veřejné komunikační sítě (chráničky, optické kabely a další zařízení) společnosti TwigoNet Europe, SE.

K povolení vašeho stavebního záměru stanovujeme tyto podmínky:

1. Vyjádření je platné pouze pro zájmové území určené a vyznačené žadatelem v projektové dokumentaci, kterou žadatel předložil k žádosti o vyjádření a kterou společnost TwigoNet Europe ověřila razítkem. Takto ověřená projektová dokumentace žadatele je nedílnou součástí tohoto vyjádření.
2. V případě, kdy dojde k jakékoliv změně v projektové dokumentaci žadatele, pozbývá toto vyjádření platnosti a je nutné požádat o nové vyjádření.
3. V případě, kdy termín plánovaného zahájení stavby překročí dobu platnosti tohoto vyjádření, je nutné požádat společnost TwigoNet Europe, SE o nové vyjádření.

Toto vyjádření je vyjádřením k územnímu řízení, ohlášení stavby nebo stavebnímu řízení.

Vyjádření platí 12 měsíců od data vydání.

Vyjádření vydala společnost TwigoNet Europe, SE dne 1.2.2016

Žadatel:

DIPONT, s.r.o.
Hrotková Karla, DiS.
Klíšská 1432/18
40001 Ústí nad Labem
IČ: 28693094

TwigoNet Europe, SE
Podnikatelská 553
190 11 PRAHA 9 - BĚCHOVICE

Evid. číslo žádosti

0000163322

Evid. číslo správce

0010028825

Důvod podání žádosti

Spojené územní a stavební řízení

Věc:

Žádost o vyjádření k existenci sítí

Žádám vás o vyjádření z výše uvedeného důvodu pro akci:

II/150 Perknov - most ev.č. 150-023

Údaje o stavebníkovi:

kraj Vysočina
Strnadová Hana, Ing.
Žižkova 57
58733 Jihlava
Telefon: +420475201724
Mobil:
Fax:
E-mail: hrotkova@dipont.cz

Doplňkové informace:

Souhlasím: Vyjádření k existenci sítí je vydáváno za úhradu. Cenu stanovuje společnost
TwigoNet Europe, SE.

Přílohy (názvy souborů příloh)

katastr_Perknov_se_zakresem.pdf

Způsob převzetí vyjádření: poštou**Poznámka:**

Jedná se o silniční most přes místní vodoteč.

S pozdravem

V

dne 6.1.2016 13:23

Hrotková Karla, DiS.

Telefon: +420475201724

Mobil:

Fax:

E-mail: hrotkova@dipont.cz

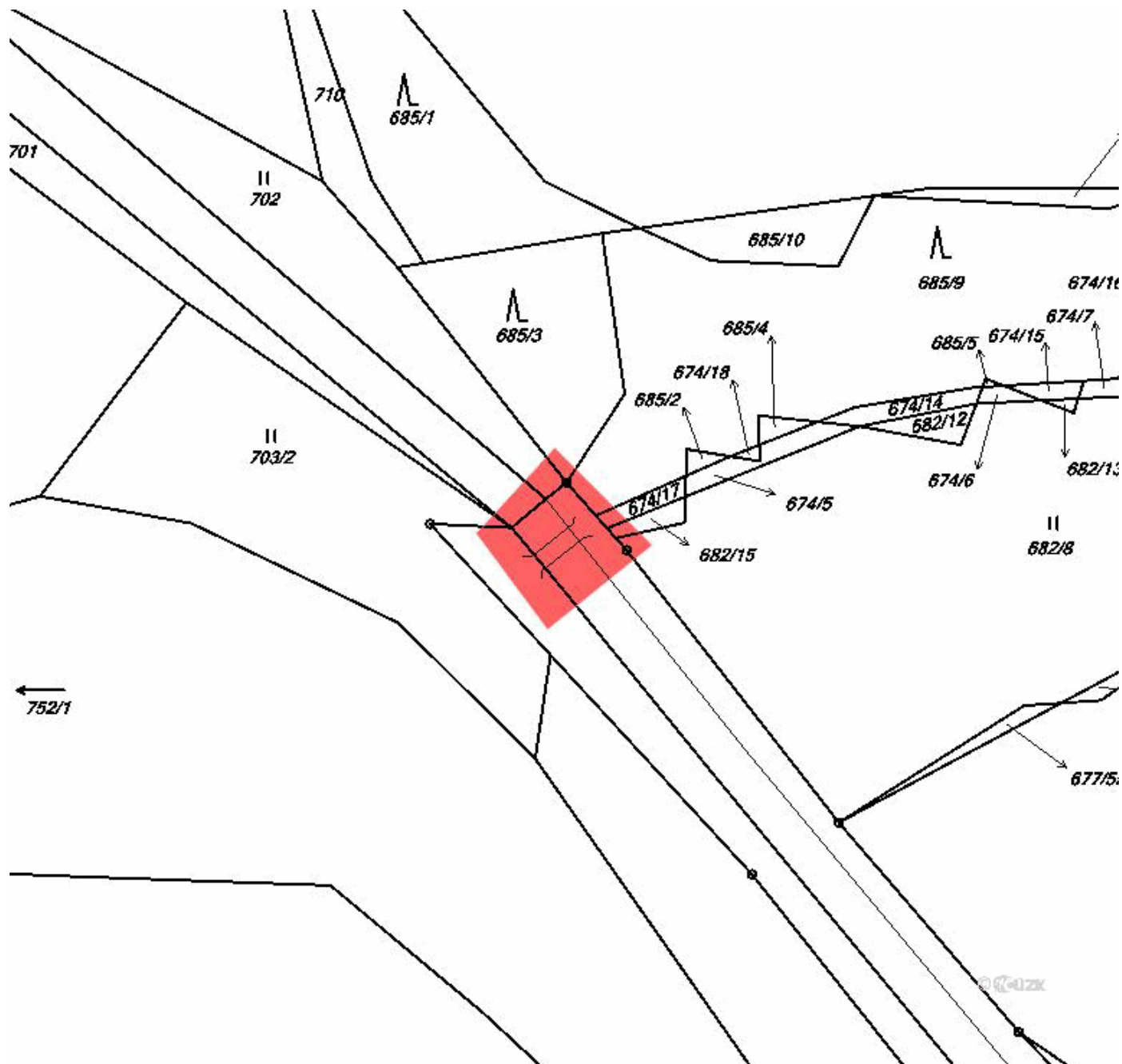
Zákres zájmového území

Dotčená k.ú.:

KÚ: Perknov (637955)

Dotčené pozemky:

most_ev_c_150-023_Perknov




1.2.2016

Tato žádost byla vygenerována službou **e-UtilityReport**, kterou provozuje **HRDLIČKA spol. s r. o.**

Více informací o službě naleznete na <http://www.mawis.eu>. V případě dotazu či zájmu o příjem žádostí elektronickou cestou,

kontaktujte zákaznické centrum: tel.: +420 251 618 458, e-mail: info@mawis.eu



DIPONT s.r.o.
Klíšská 1432/18
400 01 Ústí nad Labem

X
Váš dopis značky / ze dne

000236

/215/16/V
Naše značka

A.Vlasáková
Vyřizuje / linka

14.1. 2016
Havlíčkův Brod

VĚC: **II/150 Perknov –most event.č.150-023
vyjádření k existenci sítí VaK H.Brod a.s.**

V zájmovém území výše uvedeného objektu mostu se nenachází žádné zařízení ve správě a majetku VaK Havlíčkův Brod a.s.

Upozorňujeme na vodovodní řad v blízkosti řešené stavby pro obec Chlístov.

S pozdravem

Ing. Zdeněk Holý
vedoucí tech.oddělení



VODOVODY a KANALIZACE
Havlíčkův Brod a. s.

5

UPC Česká republika, s.r.o.

Závišova 5, 140 00 Praha 4, Česká republika

IČ: 00562262

T +420 261 107 111 F +420 261 107 100

DIPONT, s.r.o.

Karla Hrotková

Klíšská 18

40001 Ústí nad Labem



Datum: 6.1.2016

**Věc: Nekolizní vyjádření na podzemní vedení veřejné komunikační sítě (dále PVVKS)
k žádosti č.: E000285/16**

Název stavby /akce: **II/150 Perknov - most ev. č. 150 - 023**

Katastrální území: **Perknov**

Číslo parcely: **749/1**

Důvod žádosti: **Sloučené územní a stavební řízení**

Popis jiného důvodu žádosti:

Žádost o souhlas se zjednodušeným územním řízením: **Ne**

Žádost o souhlas s veřejnoprávní smlouvou: **Ne**

Vážený pane / Vážená paní,

dle Vámi předložené dokumentace se v prostoru stavby nenacházejí žádná PVVKS, která by byla v našem vlastnictví.

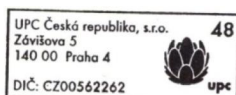
Se stavbou souhlasíme.

Toto vyjádření se vztahuje k aktuálnímu stavu neexistence PVVKS ve staveništi předmětné stavby a ke dni zahájení stavby je nutno existenci PVVKS znovu ověřit.

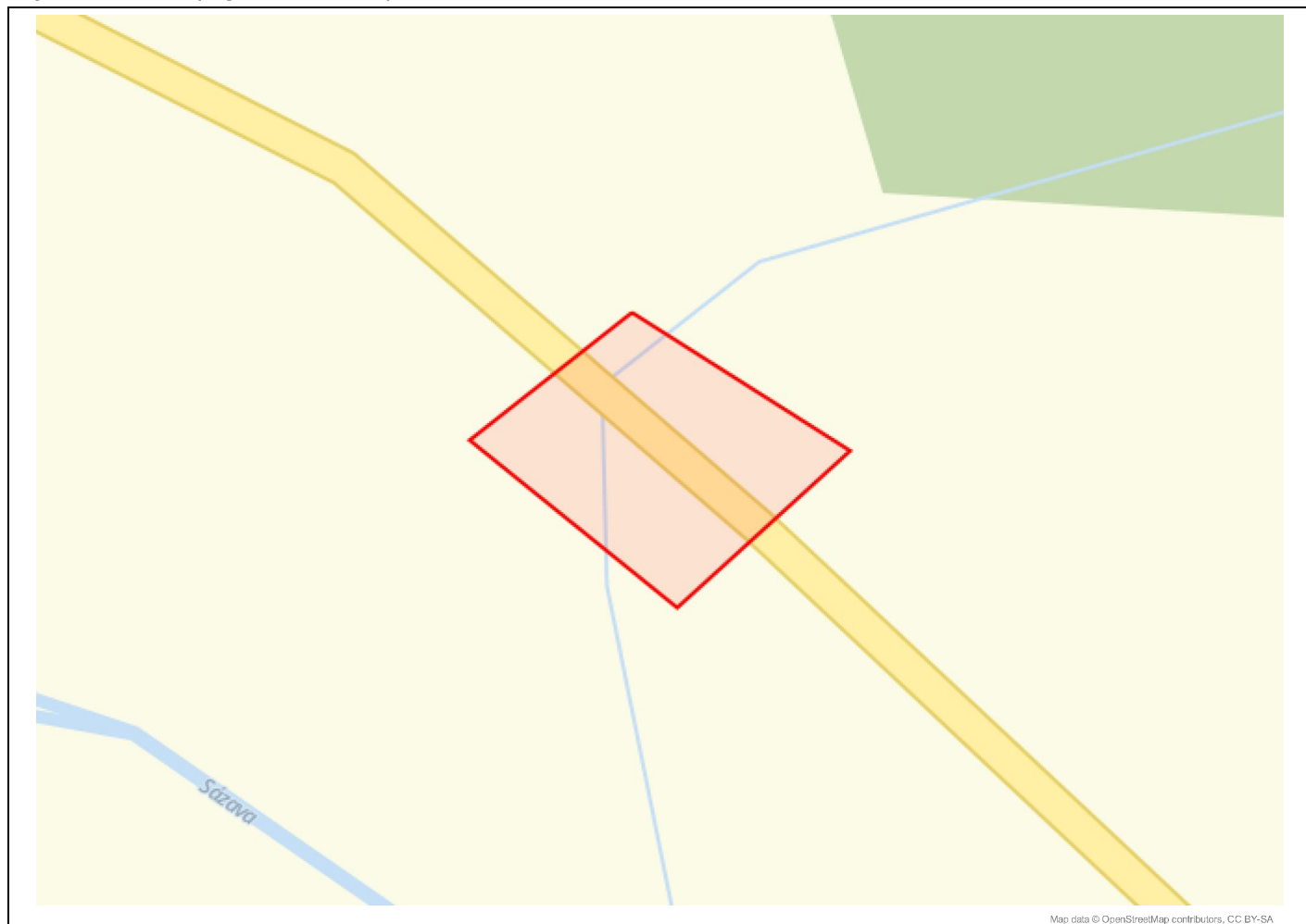
Toto vyjádření platí 1 rok od data vystavení a pro zájmové území, které je přílohou vyjádření.

S pozdravem

Oddělení dokumentace



Zájmová oblast (zájmové oblasti) zadaná žadatelem:



Geometrie zájmové oblasti (zájmových oblastí) žádosti ve formátu WKT a souřadnicovém systému S-JTSK. Zkopírováním textu lze geometrii zobrazit v jakémkoli softwaru podporujícím formát WKT.

```
GEOMETRYCOLLECTION(POLYGON((-670024.83 -1104825.41,-670037.69 -1104833.18,-670024.16 -1104847.1,-670010.27 -1104837.32,-670024.83 -1104825.41)))
```

MINISTERSTVO OBRANY ČR
SEKCE EKONOMICKÁ A MAJETKOVÁ
ODBOR OCHRANY ÚZEMNÍCH ZÁJMŮ A ŘÍZENÍ PROGRAMŮ NEMOVITÉ INFRASTRUKTURY
Teplého 1899, 530 02 Pardubice, datová schránka hjaavk

Sp.zn. 48352/2016-8201-OÚZ-PCE

V Pardubicích dne 12. ledna 2016
Výtisk číslo: 1
Počet listů: 1

DIPONT, s.r.o.
Klíšská 1432/18

400 01 Ústí nad Labem



Věc: „II/150 Perknov - most ev.č. 150-023”
K čj. 6/2016

Ve smyslu § 175 zákona č.183/2006 Sb., o územním plánování a stavebním řádu (stavební zákon) a zákona č. 222/1999 Sb. o zajišťování obrany České republiky v platném znění Vám sdělují:

- V zájmové lokalitě se nenachází vojenské inženýrské sítě.

Žádost o vydání závazného stanoviska MO - ČR SEM, OOÚZ a ŘPNI, Oddělení ochrany územních zájmů Pardubice ve fázi územního nebo stavebního řízení musí obsahovat níže uvedené podklady:


- zastavovací situaci se zákresem všech objektů a vyznačením zájmového území,
- situaci širších vztahů (měř. 1 : 25 000, 1 : 10 000),
- stručnou technickou zprávu,
- stanovisko Agentury logistiky Regionální středisko vojenské dopravy Hradec Králové, Velké náměstí 33, 500 01 Hradec Králové.

Toto vyjádření nelze použít pro ohlášení, územní ani stavební řízení. Vyjádření je platné dva roky a bylo vydáno pouze pro potřebu vyhotovení projektové dokumentace.

Vedoucí oddělení ochrany územních zájmů Pardubice
Bc. Pavla HROMÁDKOVÁ

Vyřizuje: Zuzana Jakoubková, tel: 973 245 682

Při další případné korespondenci, týkající se uvedené věci, uveďte naši spisovou značku a žádosti zasílejte doporučenou poštou.



MĚSTO HAVLÍČKŮV BROD

ODBOR ROZVOJE MĚSTA

Vaše značka (čj.)

Naše značka (čj.)

JID 2419/2016/muhb

č.j.MHB ORM/37/2016/MB

Vyřizuje/linka

Milan Beneš, 569 497 360,

mbenes@muhb.cz

Datum

12. leden 2016

Počet listů:1

Počet listů příloh:0

DIPONT s.r.o. - projektová a inženýrská činnost

Klíšská 1432/18

400 01 Ústí nad labem

Vyjádření k existenci zařízení, II/150 Perknov - most ev.č. 150-023

Město Havlíčkův Brod, zastoupené odborem rozvoje města, tímto potvrzuje, že v zákresu zájmového území pro akci „II/150 Perknov - most ev.č. 150-023“ v katastrálním území Perknov, Havlíčkův Brod, se nenachází inženýrské sítě v majetku Města Havlíčkův Brod.

S pozdravem

Ing. Josef Beneš

vedoucí odboru rozvoje města



DIPONT, s.r.o.
DiS. Karla Hrotková
Klíšská 1432/18
400 01 Ústí nad Labem

Naše značka:
133/16/OVP/N

Datum:
7.1.2016

**Toto vyjádření je vydáváno ve smyslu zákona č. 458/2000 Sb. a zákona č. 183/2006 Sb.,
má platnost 2 roky od data jeho vydání.**

Toto vyjádření se vztahuje výhradně k sítím ve vlastnictví NET4GAS, s.r.o.

V c: II/150 Perknov - most ev. č. 150 - 023

okres: Havlíčkův Brod
k.ú.: Perknov

**NEZASAHUJE do bezpečnostního pásma VTL plynovodu a ochranného pásma
telekomunikačního vedení ve vlastnictví NET4GAS, s.r.o.**

V další korespondenci uvádíte vždy číslo našeho vyjádření.

NET4GAS, s.r.o.
Na Hřebeněch II 1718/8, P.O.BOX 22
140 21 Praha 4 - Nusle
IČ: 27260364
DIČ: CZ27260364 (43)

Aleš Novák
Manažer, Dokumentace soustavy

Žádosti o vyjádření k VTL plynovodům ve vlastnictví NET4GAS, s.r.o. zasílejte pomocí elektronické podatelny:
www.net4gas.cz (P epravní soustava - Žádost o vyjádření).



Příloha k vyjádření: 133/16/OVP/N

Seznam souřadnic polygonu vyjádření:

Souřadnice jsou uvedeny v souřadnicovém systému jednotné trigonometrické sítě katastrální (S-JTSK).

Polygon . 1 / 1

Y [m]	X [m]
670023.520	1104826.406
670036.573	1104835.931
670023.168	1104850.748
670010.820	1104841.047



DIPONT, s.r.o.
DiS. Karla Hrotková
Klíšská 1432/18
400 01 Ústí nad Labem

Naše značka:
61/16/BRA/N

Datum:
7.1.2016

**Toto vyjádření je vydáváno ve smyslu zákona č. 458/2000 Sb. a zákona č. 183/2006 Sb.,
má platnost 2 roky od data jeho vydání.**

**Toto vyjádření se vztahuje výhradně k sítím ve vlastnictví BRAWA, a.s., za níž se
na základě plné moci vyjadřuje NET4GAS, s.r.o.**

V číslu: II/150 Perknov - most ev. č. 150 - 023

**okres: Havlíčkův Brod
k.ú.: Perknov**

NEZASAHUJE do bezpečnostního pásma VTL plynovodu ve vlastnictví BRAWA, a.s.

V další korespondenci uvádějte vždy číslo našeho vyjádření.

NET4GAS, s.r.o.
Na Hřebenech II 1718/8, P.O.BOX 22
140 21 Praha 4 - Nusle
IČ: 27260364
DIČ: CZ27260364 (43)

Aleš Novák
Manažer, Dokumentace soustavy

Žádosti o vyjádření k VTL plynovodům ve vlastnictví BRAWA, a.s. zasílejte pomocí elektronické podatelny:
www.brawa.cz.



Příloha k vyjádření: 61/16/BRA/N

Seznam souřadnic p edm tu vyjád ení:

Souřadnice jsou uvedeny v souřadnicovém systému jednotné trigonometrické sítě katastrální (S-JTSK).

Polygon . 1 / 1

Y [m]	X [m]
670023.520	1104826.406
670036.573	1104835.931
670023.168	1104850.748
670010.820	1104841.047



PRVNÍ TELEFONNÍ, a. s.

odštěpný závod Jihlava, Divadelní 1365/4, 586 01 Jihlava

IČ 25527797, DIČ CZ25527797, tel. i fax.: +420 567311166

e-mail: prt@telefonni.cz

www.telefonni.cz

člen Hospodářské komory Jihlava

Zapsaná u MS v Praze, oddíl. B, vložka 8182

TELEKOMUNIKACE ♦ INTERNET ♦ PC SÍŤ

V Jihlavě 20.01.2015

DIPONT s.r.o.

Klíšská 1432/18

400 01 Ústí nad Labem

Věc: Vyjádření k projektové dokumentaci stavby „II/Perknov – most ev.č. 150 - 023“

Při realizaci stavby dojde ke styku se sdělovacím vedením v naší správě.

V místech kde dojde ke styku je nutno dodržet tyto podmínky:

- před zahájením prací požádat o vytyčení kabelů a projednat místní podmínky jejich ochrany
- zemní práce do vzdálenosti 1,5 m provádět bez použití stavebních mechanismů
- trasa kabelu bude zabezpečena před proti poškození při přejíždění těžkou technikou
- v případě rozšíření stávající cesty žádáme o zakrytí datových trubek koryty TK1
- při porušení našeho vedení budou zastaveny práce do doby než bude zajištěna oprava
- při obnažení našich sítí budeme přizváni ke kontrole před jejich zásypem
- pokud bude v průběhu stavby změněna výška krytí nad kabelem v našem vlastnictví žádáme v rámci stavby udělat překládku do potřebné hloubky

Proti provedení stavby nemáme námitek, toto vyjádření má platnost 1 rok.

S veškerou úctou

Ondřej Vítek
OZ Jihlava
606 277 228
fax: 567 331 311

Technické služby Havlíčkův Brod	Číslo doporuč. zasílky: RB 115735481 CZ
Došlo dne: - 8. 01. 2016	Zpracovatel: JILIS
Číslo jednací: 31/2016/THB	Ukládací znak: očet příloh: 1

**Technické služby města
Havlíčkův Brod**
Na Valech 3523
580 01 Havlíčkův Brod

ÚSTÍ NAD LABEM, 6.1.2016
č.j.: 9/2016

Vyřizuje: Karla Hrotková, DiS.
E: hrotkova@dipont.cz
T: 00420 475 201 724

Věc: II/150 Perknov – most ev. č. 150 – 023

Naše firma zpracovává projektovou dokumentaci na výše uvedenou akci. Rozsah území stavby je vyznačen v přiložené katastrální mapě.

Žádáme vás o zákres průběhu nadzemních i podzemních inž. sítí ve Vaší správě v území stavby, v případě, že dojde ke styku inž. sítí, nám prosím zašlete digitální data ve formátu dwg (dxf, dgn) na email hrotkova@dipont.cz
Děkujeme.

S pozdravem


Karla Hrotková, DiS.
konstruktér I mosty a inženýrské konstrukce

**dipont**

DIPONT s.r.o. - projektová a inženýrská činnost
Klíšská 1432/18, 400 01 Ústí nad Labem
IČ: 28693094 DIČ: CZ28693094

Příloha: zákres do KM

Společnost:

DIPONT s.r.o. - projektová a inženýrská činnost
Klíšská 1432/18, 400 01 Ústí nad Labem (ČR)

T: 00420 475 201 724 | 00420 475 201 640
E: dipont@dipont.cz

Bankovní spojení:

KB a.s. | číslo účtu: 43-41227802770100

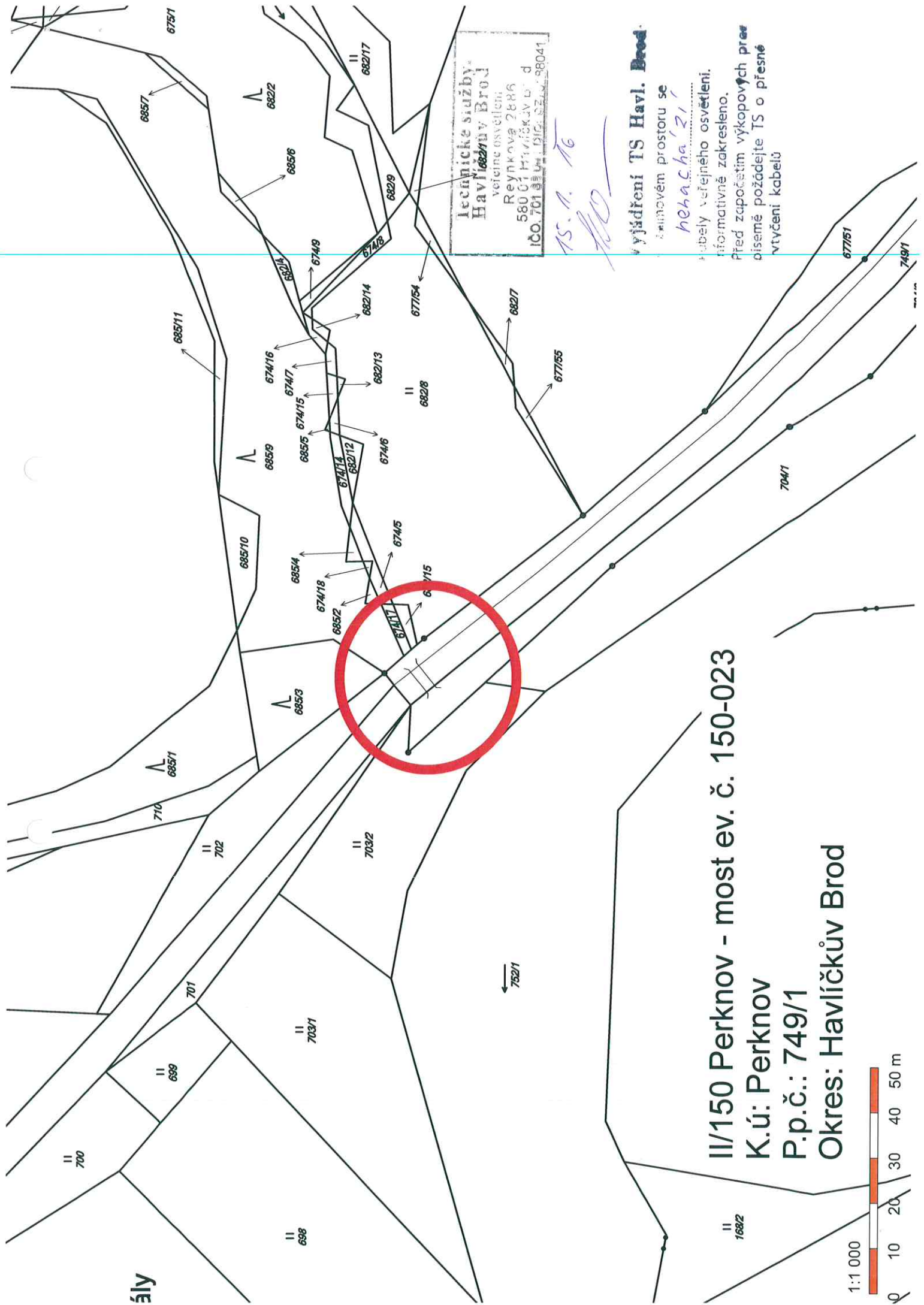
Identifikace společnosti:

IČ: 28693094
DIČ: CZ28693094

Společnost je zapsána v obchodním rejstříku
Krajského soudu v Ústí nad Labem, oddíl C,
vložka 27153.

www.dipont.cz

ály

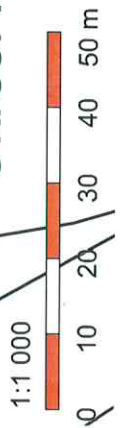


II/150 Perknov - most ev. č. 150-023

K.ú: Perknov

P.p.č.: 749/1

Okres: Havlíčkův Brod



Technické služby
Havlíčkův Brod
veřejné osvětlení
Reynkova 2886
580 01 Havlíčkův Brod
IČO: 701 88 04 DIČ: CZ580041

15. 1. 16

HOD

vyjádření TS Havl. Brod

zámynovým prostorem se

nehácha'z'

kabely veřejného osvětlení.

informativně zakresleno.

před započítáním výkopových prací

písemně požádejte TS o přesné

vytyčení kabelů

Karla Hrotková

Od: sotak@email.cz
Odesláno: 10. února 2016 12:05
Komu: Karla Hrotková
Předmět: Vyjádření k existenci sítí - stavba "II/150 Perknov - most ev. č. 150 - 023"
Přílohy: DSPS - VODOVOD PERKNOV CHLÍSTOV VČ. PŘÍPOJEK.dwg

Dobrý den,

zdravím a na základě vaší žádosti z 8.1.2016 o vyjádření k existenci sítí pro stavbu "II/150 Perknov - most ev. č. 150 - 023", Vám ve formátu *.dwg zasílám dokumentaci skutečného provedení Vodovodu Perknov - Chlístov, který prochází vámi označeným zájmovým územím.

Jedná se o vodovodní řád PVC 110 realizovaný v roce 2010. Zájmové území jsem na výkrese označil kružnicí červené barvy, vodovodní řád v daném místě je zvýrazněn - čára tl. 1 mm.

Jiné sítě ve správě obce Okrouhlice by se v zájmovém území vyskytovat neměly, nicméně upozorňuji, že před zahájením stavebních prací bude nutné vše prověřit a veškeré sítě nechat vytýčit.

S pozdravem Ing. Vít Stražil, místostarosta

Projektant pozemních staveb a architektury.

Okrouhlice 177, CZ 582 31, Okrouhlice

IČO: 01460871

Mobil: +420 606 699 179

Pevná linka obec-sekretariát: 569 489 110

Email: mistostarosta@obec-okrouhlice.cz, sotak@email.cz

Karla Hrotková, DiS.
DIPONT s.r.o. – projektová a inženýrská
činnost
Klíšská 1432/18
400 01 Ústí nad Labem

Váš dopis značky/ze dne
50/2016 / 20. 1. 2016

Číslo jednací
KUJI 6355/2016

Vyřizuje/telefon
Brychta/564 602 322

V Jihlavě dne
4. 2. 2016

Vážená paní Hrotková,

V rámci stavby “II/150 Perknov – most ev. č. 150-023”, **dojde ke střetu s optickými vlákny** ve vlastnictví Kraje Vysočina. V příloze zasíláme DGN situaci optických vláken. Požadujeme vytyčení optického kabelu a odkrytí ručním kopáním. Optický kabel je uložen v HDPE trubce v majetku firmy První Telefonní, kontakt p. Vítek tel. 602 418 545, prvni@telefonni.cz. Požadujeme zakreslit optický kabel do projektové dokumentace. V případě nutnosti přeložení žádáme o uvedení technického řešení do projektové dokumentace. V případě poškození optického kabelu bude přivolán zástupce Krajského úřadu Kraje Vysočina. Stavebník je povinen vrátit majetek kraje do původního stavu na své náklady.

S pozdravem

Radek Brychta
odbor informatiky
oddělení správy sítě



Obec Okrouhlice

Okrouhlice 186, PSČ: 58231, okres Havlíčkův Brod, Kraj Vysočina
tel. 569489110, tel.a fax 569489319, email: podatelna@obec-okrouhlice.cz
osady: Babice, Chlistov, Olešnice, Vadín

strana: 1
celkový počet stran: 1

DIPONT s. r. o. - projektová a inženýrská činnost

k rukám paní Kateřiny Brabcové, DiS.
Klíšská 1432/18
400 01 Ústí nad Labem

V Okrouhlici dne 11. dubna 2016

Závazné stanovisko obce Okrouhlice k územnímu a stavebnímu řízení stavby „II/150 Perknov – most ev.č. 150 - 023“

Vážená paní inženýrko,

v návaznosti na Vaši žádost o závazné stanovisko obce Okrouhlice k územnímu a stavebnímu řízení akce „II/150 Perknov – most ev.č. 150 - 023“ Vám sděluji, že Obec Okrouhlice, po prostudování částí projektové dokumentace přiložených k Vaší žádosti, souhlasí s uvedenou akcí jako vlastník objektů v zájmovém území stavby (vodovod – vodovodní potrubí).

Pokud dojde stavbou k dotčení/poškození obecních majetků, je povinná realizační firma uvést vše do původního stavu (odsouhlasuje starosta/místostarosta).

V případě jakýchkoli dotazů jsme Vám plně k dispozici.

S pozdravem

Ing. Lubomír Pospíchal
starosta

Obec Okrouhlice

Okrouhlice 186
582 31 Okrouhlice
IČ: 00267953 DIČ: CZ00267953

MĚSTSKÝ ÚŘAD V HAVLÍČKOVĚ BRODĚ

odbor dopravy

Havlíčkovo nám. 57, 580 61 Havlíčkův Brod, tel. 569 497 111, e-mail: od@muhb.cz

Č.j.: MHB_DOP/1459/2016/JTE

Havlíčkův Brod, dne 14.4.2016

Vyřizuje: Teplan Jaroslav

KOORDINOVANÉ STANOVISKO

Městský úřad Havlíčkův Brod jako dotčený orgán podle § 136 odst. 1 zákona č. 500/2004 Sb., správní řád, ve znění pozdějších předpisů vydává na základě žádosti společnosti DIPONT s.r.o., IČO: 28693094, se sídlem Klišská 1432/18, 400 01 Ústí nad Labem ze dne 24.3.2016 o vydání koordinovaného stanoviska k projektové dokumentaci na akci „II/150 Perknov – most ev.č. 150 - 023“ podle § 4 odst. 6 zákona č. 183/2006 Sb., o územním plánování a stavebním řádu (stavební zákon), ve znění pozdějších předpisů vydává

koordinované stanovisko

zahrnující jednotlivá stanoviska k ochraně dotčených veřejných zájmů

Městský úřad Havlíčkův Brod, odbor rozvoje města, z hlediska ochrany zájmů státní památkové péče:

Z hlediska ochrany zájmů památkové péče nemáme k plánované stavbě připomínky. V dotčeném území se nenachází žádná nemovitá kulturní památka evidovaná v Ústředním seznamu kulturních památek ČR.

O archeologickém nález, který nebyl učiněn při provádění archeologického výzkumu, musí nálezce nebo osoba odpovědná za provádění výkopových prací informovat Archeologický ústav AV ČR v Praze nebo Muzeum Vysočiny v Havlíčkově Brodě (§ 23 odst. 2 zák. č. 20/1987 Sb., ve znění pozdějších předpisů) a stavební úřad v Havlíčkově Brodě (§ 176 odst. 1 zák. č. 183/2006 Sb., ve znění pozdějších předpisů). Za území s archeologickými nálezy ve smyslu § 22 odst. 2 zák. č. 20/1987 Sb., resp. potencionální naleziště, je považováno celé území našeho státu, vyjma vytěžených ploch. Proto při provádění jakýchkoliv zemních prací může dojít k porušení archeologických situací, objektů a nálezů.

Stanovisko na úseku územního plánování z hlediska zákona č. 183/2006 Sb. o územním plánování a stavebním řádu ve znění pozdějších předpisů:

Bez připomínek nebo požadavků na provedení.

Městský úřad Havlíčkův Brod, odbor životního prostředí:

I. Vyjádření orgánu ochrany přírody z hlediska zákona č. 114/1992 Sb., o ochraně přírody a krajiny, ve znění pozdějších předpisů:

Vzhledem k tomu, že investičním záměrem bude dotčen vodní tok – bezejmenný pravostranný přítok Sázavy, který je významným krajinným prvkem ze zákona (dále jen VKP), bude nutné dle § 4 odst. 2 zákona požádat orgán ochrany přírody (v tomto případě odbor ŽP) o stanovisko k zásahu do VKP. K žádosti je nutné doložit podrobnější popis záměru, soupis a zákres kácených dřevin (stromů i zapojených porostů) do katastrální mapy (případně situačního nebo koordinčního výkresu) a stanovisko správce vodního toku. Dokumentace předložená k žádosti o koordinované stanovisko neposkytuje dostatek podkladů, aby toto stanovisko mohlo být vydáno v rámci stanoviska koordinovaného přímo.

II. Vyjádření vodoprávního úřadu podle zákona č. 254/2001 Sb., o vodách a o změně některých zákonů, ve znění pozdějších předpisů:

Před zahájením povolovacího řízení na výše uvedenou stavbu je třeba obdržet souhlas podle § 17 zákona o vodách, o který bude požádáno na odboru ŽP. Součástí žádosti budou doklady podle § 8 vyhlášky č. 432/2001 Sb., o dokladech žádosti o rozhodnutí nebo vyjádření a o náležitostech povolení, souhlasů a vyjádření vodoprávního úřadu, zejména pak stanovisko správce dotčeného vodního toku a správce povodí (Povodí Vltavy, státní podnik). Dokumentace předložená k žádosti o koordinované stanovisko neposkytuje dostatek podkladů, aby toto stanovisko mohlo být vydáno v rámci stanoviska koordinovaného přímo.

III. Vyjádření orgánu ochrany zemědělského půdního fondu dle zákona č. 334/1992 Sb., o ochraně zemědělského půdního fondu, ve znění pozdějších předpisů:

Orgán ochrany zemědělského půdního fondu požaduje dodržet podmínky již vydaného závazného stanoviska č.j. MHB_OZP/636/2016/RA ze dne 4.3. 2016 jinému žadateli (viz příloha).

IV. Vyjádření orgánu státní správy lesů podle zákona č. 289/1995 Sb., o lesích a o změně a doplnění některých zákonů, ve znění pozdějších předpisů (dále jen lesního zákona):

Z předložené situace je patrné, že navrhovanou akcí budou mimo jiné přímo dotčeny pozemky určené k plnění funkcí lesa (dále jen PUPFL) parc. č. 685/9, parc. č. 685/3, oba v k.ú. Perknov a zároveň částečně bude dotčeno ochranné pásmo do 50 metrů od PUPFL. V případě realizace záměru této akce bude třeba nejprve požádat odbor ŽP o závazné stanovisko podle ust. § 14 odst. 2 lesního zákona. V žádosti je třeba specifikovat zábory PUPFL tak, aby bylo zřejmé, kde a v jakém rozsahu bude do těchto pozemků zasahováno. Dokumentace předložená k žádosti o koordinované stanovisko neposkytuje dostatek podkladů, aby toto stanovisko mohlo být vydáno v rámci stanoviska koordinovaného přímo.

V. Vyjádření orgánu veřejné správy v oblasti odpadového hospodářství podle § 79 odst. 4 písm. b) zákona č. 185/2001 Sb., o odpadech a o změně některých dalších zákonů, ve znění pozdějších předpisů (dále jen zákona o odpadech):

Se stavbou souhlasíme za dodržení této podmínky: Odboru ŽP budou předloženy doklady o způsobu využití nebo odstranění odpadů vzniklých při bourání a stavbě.

VI. Vyjádření orgánu ochrany ovzduší podle zákona č. 201/2012 Sb., o ochraně ovzduší, ve znění pozdějších právních předpisů (dále jen zákona):

Orgán ochrany ovzduší nebude vydávat závazné stanovisko z hlediska ochrany ovzduší dle § 11 odst. 3 zákona, protože předložená projektová dokumentace neřeší stacionární zdroj neuvedený v příloze č. 2 zákona.

Městský úřad Havlíčkův Brod, stavební úřad:

- Bez připomínek

Městský úřad Havlíčkův Brod, odbor dopravy:

Závazné stanovisko ke stavbě: II/150 Perknov – most ev.č. 150 - 023

Odboru dopravy Městského úřadu v Havlíčkově Brodě jako silničnímu správnímu úřadu příslušnému dle § 40 odst. 4 písm. a) zákona č. 13/1997 Sb., o pozemních komunikacích, ve znění pozdějších předpisů byla předložena k posouzení PD pro výše uvedenou stavbu. Jedná se o kompletní obnovu mostu.

Po mostě je vedena komunikace II/150 v obci Havlíčkův Brod, která převádí silnici přes trvalou vodoteč. Nosná konstrukce nového mostu bude tvořena železobetonovou polorámovou konstrukcí s rovnoběžnými železobetonovými křídly. Na mostě bude osazeno zábradelní svodidlo, délka navazujícího svodidla bude mít před a za mostem délku 12 m. Most ev.č. 150 - 023 bude rekonstruován ve stávající poloze, při zachování stávajícího šířkového uspořádání.

Směrové ani výškové řešení komunikace nebude měněno. Nová niveleta naváže na stávající průběh a pouze bude plynule napojena na stávající stav. Komunikace v úseku dotčeném záměrem bude plynule navázána na stávající komunikaci před a za mostem. Stavba bude probíhat za vyloučeného provozu po mostě.

Realizací předmětné stavby dojde k odstranění vážné technické a bezpečnostní závady na komunikaci a most ev.č. 150 - 023 bude rekonstruován tak, aby odpovídal potřebám bezpečného provozu na převáděné komunikaci.

Odbor dopravy Městského úřadu v Havlíčkově Brodě posoudil předložené doklady z hlediska silničních zájmů a ve smyslu ustanovení zákona č. 13/1997 Sb., o pozemních komunikacích, ve znění pozdějších předpisů a ustanovení vyhlášky č. 104/1997 Sb., kterou se provádí zákon o pozemních komunikacích, ve znění pozdějších předpisů a vydává ke shora uvedenému záměru dle § 40 odst. 4 písm. d) zákona č. 13/1997 Sb.

závazné stanovisko

k umístění stavby: II/150 Perknov – most ev.č. 150 - 023. Odbor dopravy Městského úřadu v Havlíčkově Brodě k umístění uvedené stavby dle předložené dokumentace nemá připomínek.

Dále upozorňujeme, že před vlastním zahájením stavebních prací je nutné požádat příslušný silniční správní úřad o úplnou uzavírku komunikace (min. 30 dnů předem) podle § 24 zákona č. 13/1997 Sb. o pozemních komunikacích a o stanovení přechodné úpravy provozu podle § 77 odst. 1 písm. c) zákona č. 361/2000 Sb. o provozu na pozemních komunikacích.

Závěr:

Městský úřad Havlíčkův Brod na základě dílčích stanovisek vydaných dle jednotlivých úseků veřejné správy, v nichž chrání dotčené veřejné zájmy, konstatuje, že po splnění podmínek dotčených orgánů, lze z hlediska chráněných zájmů lze výše specifikovanou stavbu umístit a povolit.

Mgr. Jan Tecl
starosta města

OTISK ÚŘEDNÍHO RAZÍTKA

KRAJSKÁ HYGIENICKÁ STANICE KRAJE VYSOČINA SE SÍDLEM V JIHLAVĚ

Váš dopis zn.:

Ze dne: 29.3.2016

Naše značka: KHSV/05980/2016/HB/HOK/Vel

Vyřizuje: Ing.Šimon Veleba

Telefon: 569 474 212

E-mail: simon.veleba@hb.khsjih.cz

DIPONT s.r.o.

Klíšská 1432/18

400 01 Ústí nad Labem



Datum: 31. března 2016

„II/150 Perknov – most ev.č.150-023“ – závazné stanovisko orgánu ochrany veřejného zdraví k územnímu a stavebnímu řízení.

Krajská hygienická stanice kraje Vysočina se sídlem v Jihlavě jako orgán ochrany veřejného zdraví, který je dotčeným správním úřadem ve smyslu ustanovení § 77 odst.1 zák. č. 258/2000 Sb., o ochraně veřejného zdraví v platném znění, vydává ve výše uvedené věci, v řízení podle ustanovení § 82 odst. 2 písm. i) cit. zákona ve spojení s ustanovením § 4 odst. 2 písm. a) zákona č. 183/2006 Sb., stavební zákon, toto **závazné stanovisko**:

S návrhem projektové dokumentace stavby „II/150 Perknov – most ev.č.150-023“ se

s o u h l a s í.

Odůvodnění:

Na základě žádosti zplnomocněného projektanta stavby doručené dne 29.3.2016 posoudila KHS kraje Vysočina dokumentaci pro územní a stavební řízení „II/150 Perknov – most ev.č.150-023“, kterou zpracovala firma DIPONT s.r.o., Ústí nad Labem, v březnu 2016. Investorem stavby je Kraj Vysočina.

Projektová dokumentace řeší kompletní obnovu stávajícího mostu ev.č.150-023, který poblíž obce Perknov (mimo zastavěné části obce) převádí pozemní komunikaci přes potok. Nová konstrukce mostu bude tvořena monolitickým železobetonovým polorámem s rovnoběžnými křídly. Šířka konstrukce je 9,15 m, délka přemostění 4,0 m. V přilehlých úsecích mostu bude provedena úprava stávající komunikace. Do vzdálenosti 12 m od nosné konstrukce bude provedena nová konstrukce vozovky s náběhem rozšíření jízdního pruhu v oblouku. Do vzdálenosti 31,5 ve směru na H.Brod bude provedena výměna obrusné vrstvy a úprava nivelety komunikace. Stavba bude probíhat za vyloučení provozu, doprava bude vedena po objízdě trase.

Navrhované řešení je v souladu s požadavky zákona č. 258/2000 Sb., v platném znění, a proto byl vysloven souhlas.

OTISK ÚŘEDNÍHO RAZÍTKA

KRAJSKÁ HYGIENICKÁ STANICE KRAJE VYSOČINA

se sídlem v Jihlavě

územní pracoviště Havlíčkův Brod

Ing. Šimon Veleba Štáflova 2003, 580 02 Havlíčkův Brod

vedoucí oddělení hygieny obecné a komunální v Havlíčkově Brodě

Přílohy: projektová dokumentace

Na vědomí: investor prostřednictvím projektanta

Krajská hygienická stanice kraje Vysočina se sídlem v Jihlavě, Tolstého 1914/15, 586 01 Jihlava
tel.: 567 564 551, fax: 567 305 352, e-mail: podatelna@khsjih.cz, ID: 4uuai3w, IČ: 71 00 93 11, bank. spojení: 33020681/0710
územní pracoviště Havlíčkův Brod, Štáflova 2003, 580 02 Havlíčkův Brod
tel.: 569 474 211, fax: 569 474 210, e-mail: podatelna@hb.khsjih.cz, ID: j5tiu6w

F-SSA-13.1-011215



Hasičský záchranný sbor Kraje Vysočina

územní odbor Havlíčkův Brod


Humpolecká 3606, 580 01 Havlíčkův Brod

ADRESÁT:

DIPONT s.r.o.
Klíšská 1432/18
400 01 Ústí nad Labem

VYŘIZUJE: mjr. Mgr. Tomáš Bártík
TEL: 950 275 126; fax : 950 275 108
E-MAIL: tomas.bartik@hasici-vysocina.cz
Havlíčkův Brod: 2016-04-20

Č.j.: HSJI-2170-2/HB-2016
Naše ev. č.: HB-181/1-2016



Počet listů: 1
Přílohy:

Závazné stanovisko dotčeného orgánu na úseku požární ochrany

Název stavby: II/150 Perknov - most ev.č. 150 - 023
Místo stavby: k.ú. Perknov
Stavebník - investor: Kraj Vysočina
Žižkova 1882/57, 587 33 Jihlava
Předložený druh dokumentace: Projektová dokumentace stavby ke stavebnímu řízení
PBR (dokumentaci) zpracoval: Ing. Petr Novák, ČKAIT - 0400623, PBR z března 2016

Hasičský záchranný sbor Kraje Vysočina, územní odbor Havlíčkův Brod jako dotčený orgán dle ustanovení § 26 odst. 2 písm. b) a ustanovení § 31 odst. 1 písm. b) zákona č. 133/1985 Sb., o požární ochraně, ve znění pozdějších předpisů (dále jen „zákon o PO“), posoudil výše uvedenou **projektovou dokumentaci stavby** předloženou dne 24.3.2016 a k této dokumentaci vydává v souladu s ustanovením § 31 odst. 4 zákona o PO a dále dle ustanovení § 149 odst. 1 zákona č. 500/2004 Sb., správního řádu, ve znění pozdějších předpisů

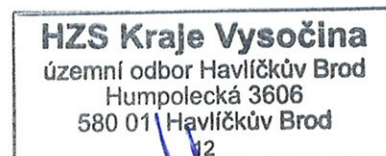
SOUHLASNÉ ZÁVAZNÉ STANOVISKO

Poučení

V souladu s ustanovením § 46 odst. 3 vyhlášky č. 246/2001 Sb., o stanovení podmínek požární bezpečnosti a výkonu státního požárního dozoru (vyhláška o požární prevenci), ve znění vyhlášky č. 221/2014 Sb., si Hasičský záchranný sbor Kraje Vysočina, územní odbor Havlíčkův Brod jeden výtisk požárně bezpečnostního řešení ponechává ve své dokumentaci.

K případným změnám proti posouzené projektové dokumentaci stavby je třeba vyžádat si nové závazné stanovisko z hlediska požární ochrany.

Proti obsahu závazného stanoviska nelze podat samostatné odvolání.



plk. Mgr. Luboš Vacek
ředitel územního odboru



Pomáhat a chránit

KRAJSKÉ ŘEDITELSTVÍ POLICIE KRAJE VYSOČINA

ÚZEMNÍ ODBOR HAVLÍČKŮV BROD
Dopravní inspektorát



Č. j. KRPJ-39119-1/ČJ-2016-161606

Havlíčkův Brod 6. dubna 2016

Počet listů: 1

DIPONT s.r.o.

Projektová a inženýrská činnost
Klíšská 1432/18
400 01 Ústí nad Labem
email: brabcova@dipont.cz
ISDS: ye7y4jn

II/150 PERKNOV – MOST EV. Č. 150-023, projektová dokumentace - stanovisko

K č.j.: 223/2016

Policie České republiky, Územní odbor Havlíčkův Brod, Dopravní inspektorát jako orgán státní správy ve věcech bezpečnosti a plynulosti provozu na pozemních komunikacích ve smyslu ust. § 2 zákona č. 273/2008 Sb., o Policii České republiky, ve znění pozdějších předpisů,

vydává souhlasné stanovisko

k projektové dokumentaci shora uvedené stavební akce, ve stupni pro územní řízení.

zpracoval: por. Bc. Petr Tomšovský
komisař

npor. Mgr. David HOSPODKA
vedoucí oddělení

Nádražní 59
580 01 Havlíčkův Brod

Tel.: +420 974 271 258
Fax: +420 974 271 928
Email: petr.tomsovsky@pcr.cz

KRAJSKÝ ÚŘAD KRAJE VYSOČINA
Odbor dopravy a silničního hospodářství
Žižkova 57, 587 33 Jihlava, Česká republika

DIPONT s.r.o.
projektová a inženýrská činnost
Klíšská 1432/18
400 01 Ústí nad Labem

Váš dopis značky/ze

Číslo jednací
KUJI 27522/2016 Ma/V/66
ODSH 31/2016

Vyřizuje/telefon
Ing. Jiří Macura
564 602 292

V Jihlavě dne
13. 6. 2016

Závazné stanovisko

Krajský úřad Kraje Vysočina, Odbor dopravy a silničního hospodářství (dále jen „krajský úřad“), příslušný podle § 40 odst. 3 písm. f) zákona č. 13/1997 Sb., o pozemních komunikacích, ve znění pozdějších předpisů (dále jen „zákon o pozemních komunikacích“), v souladu s ustanovením § 4 odst. 2 písm. a) zákona č. 183/2006 Sb., o územním plánování a stavebním řádu (dále jen „stavební zákon“) a v návaznosti na § 149 odst. 1 zákona č. 500/2004 Sb., správní řád, ve znění pozdějších předpisů (dále jen „správní řád“), vydává závazné stanovisko pro stavbu:

Název stavby: „II/150 Perknov – most ev.č. 150 - 023“

Místo stavby: k. ú. Perknov

Investor stavby: Kraj vysočina

Druh dokumentace: Dokumentace pro územní rozhodnutí a stavební povolení

Navrhovaná stavba řeší problematiku obnovy stávajícího mostního objektu ležícího na silnici II/150 a převádějící tuto silnici přes potok. Nová nosná konstrukce nového mostu bude tvořena železobetonovou polorámovou konstrukcí s rovnoběžnými železobetonovými křídly. Šířka konstrukce je 9,15 m, přemostovaná délka 4 m, výška nad dnem je cca 2,8 m. Na mostě bude osazeno zábradelní svodidlo, délka navazujícího svodidla před a za mostem délku 12 m. Součástí stavby je i oprava navazujícího úseku silnice II/150 do vzdálenosti 12 metrů od mostu.

Krajský úřad s návrhem projektové dokumentace pro územní rozhodnutí stavby „II/150 Perknov – most ev.č. 150 - 023“

souhlasí bez připomínek.

Krajský úřad pouze upozorňuje, že v dalším stupni projektové dokumentace (DSP) je nutné požádat o vyjádření příslušný speciální stavební úřad pro příslušné kategorie a třídy komunikací, tj. Městský úřad Havlíčkův Brod.

Jestliže dojde ke změně v projektové dokumentaci pro územní rozhodnutí, je nutné krajský úřad požádat o vydání nového stanoviska.

Odůvodnění

Krajský úřad obdržel žádost od právnické osoby DIPONT s.r.o., projektová a inženýrská činnost Klášská 1432/18, 400 01 Ústí nad Labem (dále jen „žadatel“) ve věci vydání závazného stanoviska k dokumentaci pro územní rozhodnutí a stavební povolení.

Navrhovaná stavba řeší problematiku obnovy stávajícího mostního objektu ležícího na silnici II/150 a převádějící tuto silnici přes potok. Nová nosná konstrukce nového mostu bude tvořena železobetonovou polorámovou konstrukcí s rovnoběžnými železobetonovými křídly. Šířka konstrukce je 9,15 m, přemostňovaná délka 4 m, výška nad dnem je cca 2,8 m. Na mostě bude osazeno zábradelní svodidlo, délka navazujícího svodidla před a za mostem délku 12 m. Součástí stavby je i oprava navazujícího úseku silnice II/150 do vzdálenosti 12 metrů od mostu. Stavba tedy zejména řeší nutnou opravu mostu spolu s okolními komunikacemi. Z tohoto hlediska lze se záměrem souhlasit, neboť nově navržené prvky jsou v souladu s platnými zákonnými a technickými předpisy. Z hlediska vedení dopravy a kapacity silnice II/150 nedojde ke zhoršení stávajícího stavu.

Krajský úřad posoudil předloženou projektovou dokumentaci a souhlasí s předmětnou akcí bez připomínek. Proto krajský úřad vydává toto závazné stanovisko ve formě souhlasu.


Poučení

Proti obsahu závazného stanoviska nelze podat samostatné odvolání

V Jihlavě 13. 6. 2016

Otisk úředního razítka

Ing. Jiří Macura
úředník odboru dopravy a silničního hospodářství



MĚSTSKÝ ÚŘAD HAVLÍČKŮV BROD

ODBOR ŽIVOTNÍHO PROSTŘEDÍ

Vaše značka/ze dne
24.03.2016

Naše značka (č.j.)
MHB_OZP/873/2016/Km

Vyřizuje/linka
Ivana Kocmanová, 569 497 248,
ikocmanova@muhb.cz

Datum
19. dubna 2016

Počet listů: 1

Počet příloh: 4

DIPONT s.r.o.	
27	2016
Dostlo 10/7	
CJ 340	

Souhrnné vyjádření dle § 154 a § 158 zákona č. 500/2004 Sb., správní řád ve znění pozdějších předpisů (dále jen správního řádu)

Městský úřad Havlíčkův Brod, odbor životního prostředí (dále jen odbor ŽP) obdržel dne 24.03.2016 žádost o souhrnné vyjádření k územnímu a stavebnímu řízení stavby: „II/150 Perknov - most ev.č. 150 - 023“ na pozemcích p.č. 749/1, 702, 709/2, 674/17, 682/15, 685/9, 685/3, 682/8, 701, 703/2, 704/6 v k.ú. Perknov, kterou podala společnost DIPONT s.r.o., IČO 28693094, 403 35 Libouchec 505, provozovna Klíšská 1432/18, 400 01 Ústí nad Labem. Investorem akce je Kraj Vysočina, Žižkova 57, 587 33 Jihlava.

Projektovou dokumentaci vypracovala společnost DIPONT s.r.o., provozovna Klíšská 1432/18, 400 01 Ústí nad Labem, odpovědný projektant Ing. Martin Plšek, spolupracující projektanti Karla Hrotková, DiS., Ing. František Kortus, technická kontrola Ing. Petr Novák, ČKAIT 0400623, číslo zakázky D16001, datum vyhotovení březen 2016.

Toto vyjádření nenahrazuje příslušné souhlasy ani povolení a není rozhodnutím podle předpisů o správním řízení. Má informativní charakter a poskytuje údaje pro investora, popř. pro stavební úřad, jak ve věci dále postupovat a zda je nutné zajistit vydání konkrétních závazných stanovisek ve smyslu ust. § 4 odst. 2 zákona č. 183/2006 Sb., o územním plánování a stavebním řádu (stavební zákon), § 149 správního řádu a případně dalších zákonů.

A. Vyjádření orgánu ochrany přírody a krajiny podle zákona č. 114/1992 Sb., o ochraně přírody a krajiny ve znění pozdějších předpisů (dále jen zákona):

Vzhledem k tomu, že investičním záměrem bude dotčen vodní tok - bezejmenný pravostranný přítok Sázavy, který je významným krajinným prvkem ze zákona (dále jen VKP), bude nutné dle § 4 odst. 2 zákona požádat orgán ochrany přírody (v tomto případě odbor ŽP) o stanovisko k zásahu do VKP. K žádosti bude nutné doložit podrobnější popis záměru, soupis a zákres kácených dřevin (stromů i zapojených porostů) do katastrální mapy (případně situačního nebo koordinačního výkresu) a stanovisko správce vodního toku.

B. Stanovisko vodoprávního úřadu podle zákona č. 254/2001 Sb., o vodách a o změně některých zákonů ve znění pozdějších předpisů (dále jen zákona):

Před zahájením povolovacího řízení na výše uvedenou stavbu je třeba obdržet souhlas podle § 17 zákona, o který bude požádáno na odboru ŽP. Součástí žádosti budou doklady podle § 8 vyhlášky č. 432/2001 Sb., o dokladech žádosti o rozhodnutí nebo vyjádření a o náležitostech povolení, souhlasů a vyjádření vodoprávního úřadu, zejména pak stanovisko správce dotčeného vodního toku a správce povodí (POVODÍ VLTAVY, státní podnik).

C. Vyjádření orgánu ochrany zemědělského půdního fondu (dále jen ZPF) dle zákona č. 334/1992 Sb., o ochraně ZPF ve znění pozdějších předpisů:

Orgán ochrany ZPF požaduje dodržet podmínky souhlasu vydaného dne 04.03.2016 pod č.j. MBH_OZP/636/2016/RA.

D. Vyjádření orgánu státní správy lesů podle zákona č. 289/1995 Sb., o lesích a o změně a doplnění některých zákonů ve znění pozdějších předpisů (dále jen zákona):

Z předložené situace je patrné, že navrhovanou akcí budou mimo jiné přímo dotčeny pozemky určené k plnění funkcí lesa (dále jen PUPFL) parc. č. 685/9, parc. č. 685/3, oba v k.ú. Perknov a zároveň částečně bude dotčeno ochranné pásmo do 50 metrů od PUPFL. V případě realizace záměru této akce bude třeba nejprve požádat odbor ŽP o závazné stanovisko podle ust. § 14 odst. 2 zákona. V žádosti bude třeba specifikovat zábory PUPFL tak, aby bylo zřejmé, kde a v jakém rozsahu bude do těchto pozemků zasahováno.

E. Vyjádření z hlediska zákona č. 185/2001 Sb., o odpadech a o změně některých dalších zákonů ve znění pozdějších předpisů:

Odboru ŽP budou předloženy doklady o způsobu využití nebo odstranění odpadů vzniklých při stavbě.


F. Z hlediska zákona č. 201/2012 Sb., o ochraně ovzduší ve znění pozdějších právních předpisů (dále jen zákona):

Stavbou nejsou dotčeny zájmy chráněné tímto zákonem.

Poučení:

Proti tomuto vyjádření je odvolání nepřipustné.

MĚSTSKÝ ÚŘAD
odbor životního prostředí
HAVLÍČKŮV BROD
336


Ivana Kocmanová
referentka odboru

Přílohy:

1x projektová dokumentace

1x žádost o vydání stanoviska k zásahu do VKP

1x žádost o souhlas

1x žádost o vydání souhlasu s umístěním stavby nebo využitím území do 50 metrů od okraje lesa

Obdrží:

DIPONT s.r.o., Klíšská 1432/18, 400 01 Ústí nad Labem



DIPONT spol. s r.o.

Kateřina Brabcova, DiS.

Klíšská 1432/18

400 01 ÚSTÍ nad Labem

VÁŠ DOPIS ZNAČKY/ZE DNE
219/2016 / 22.3.2016

NAŠE ZNAČKA
23303/2016-242/Ma

VYŘIZUJE/LINKA
Ing. V. Marušák / 257099276
Ing. J. Klofáč / 723029186

DATUM
29.4.2016

VĚC: Přestavba mostu ev.č. 150-023 na silnici II/150 u Perknova - stanovisko správce povodí a vyjádření správce toku

Obec: Havlíčkův Brod

Kraj: Vysočina

Č.h.p.: 1-09-01-0790-0-00

K.ú.: Perknov

Vodoprávní úřad: Havlíčkův Brod

ZVHM: 23-214

Vodní útvar: 12611000, DVL_0320 Sázava od toku Šlapanka po tok Želivka (Hejlovka)

V zastoupení objednatele a investora, kterým je Kraj Vysočina, jste nám předložili ke stanovisku správce povodí podstatnou část vámi vypracované DÚR akce „II/150 Perknov – most ev.č. 150-023“ z 03/2015, zakázka D16001.

Předmětem záměru je přestavba stavebně nevyhovujícího silničního mostu za obcí Perknov (směr Okrouhlice) přes bezejmenný pravostranný přítok Sázavy v ř. km 158,5.

Stávající most (kombinace železobetonové desky na kamenných opěrách a rámových prefabrikátů 3,0 x 2,0 m) bude zcela odstraněn. Nové přemostění bude tvořeno plošně založenou železobetonovou monolitickou polorámovou konstrukcí světlosti 4,0 m o celkové šířce 9,7 m. Průtočný profil mostu se zvětší. Součástí akce bude úprava a opevnění koryta toku v prostoru přemostění v délce 15 m (kamenná dlažba do betonu).

Most se nachází v ř. km 0,05 na drobném vodním toku IDVT 10246265, který je v naší správě. Pozemek či úpravu toku s právem hospodaření pro Povodí Vltavy, státní podnik zde neevidujeme. Koryto toku pod mostem je v dosahu stanoveného záplavového území Sázavy.

Na základě ustanovení § 54 odst. 4 zákona č. 254/2001 Sb., o vodách a o změně některých zákonů (vodní zákon), ve znění pozdějších předpisů a vyhlášky Ministerstva zemědělství č. 432/2001 Sb., o dokladech žádosti o rozhodnutí nebo vyjádření a o náležitostech povolení, souhlasů a vyjádření vodoprávního úřadu vydává organizace Povodí Vltavy, státní podnik, jako příslušný správce povodí v dílčím povodí Dolní Vltavy k předloženému záměru následující

s t a n o v i s k o :

A. Z hlediska zájmů daných Národním plánem povodí Labe, Plánem hlavních povodí ČR, nařízení vlády č. 262/2007 Sb., Plánem oblasti povodí Dolní Vltavy, nařízení Kraje Vysočina č. 2/2010 je uvedený záměr možný.

B. Z hlediska dalších zájmů daných vodním zákonem souhlasíme s uvedeným záměrem „Přestavba mostu ev.č. 150-023 na silnici II/150 u Perknova přes pravostranný přítok Sázavy v ř. km 158,5“ za předpokladu splnění těchto podmínek a s těmito připomínkami:



1) Při realizaci stavby nesmí dojít ke znečištění podzemních a povrchových vod závadnými látkami (ropné látky, sanační materiály, nátěrové hmoty a pod.). Na stavbě musí být prostředky pro zneškodnění případné havárie.

2) S odpady ze stavby (např. z demolice) bude nakládáno v souladu se zákonem č. 185/2001 Sb., o odpadech a souvisejícími předpisy. Při provádění prací (zejména demolice, výkopové práce apod.) je nutno zabránit padání materiálu ze stavby do toku. Materiál, který by se eventuálně dostal do koryta, bude neprodleně odstraněn.

3) Výkopek a stavební materiál nesmí být skladován a ukládán tak, aby mohlo dojít k jeho splavení do koryta toku. To znamená mimo záplavové území. Technika potřebná pro opravu mostu bude parkovat mimo záplavové území obou vodních toků.

4) Způsob převádění vody během stavby bude před zahájením konzultován se zástupcem správy toků - Ing. J. Klofáč.

5) Nové opevnění toku plynule naváže na stávající koryto toku (před a za mostem) a bude doplněno o kamenný zához s pošterkováním při přechodu opevnění toku na stávající koryto. Záhozem bude opatřen zejména protilehlý břeh na výtoku z mostu. Budované opevnění koryta v prostoru mostu v celé délce zůstane ve správě a vlastnictví investora přestavby mostu, tzn. včetně povinnosti udržovat opevnění v řádném technickém stavu a opravovat je.

6) Mostní odvodňovač bude s kalovým košem.

7) Opevnění toku a terénní úpravy v okolí mostu budou po realizaci přestavby mostu odsouhlaseny správcem toku zápisem do stavebního deníku.

8) Pozemky dotčené stavbou (zařízení staveniště, provádění stavby) budou uvedeny do stavu, který odpovídá jejich dnešnímu způsobu využívání.

9) Povodí Vltavy nenese odpovědnost za škody způsobené průchodem velkých vod na dané stavbě. Zhotovitel stavby bude průběžně sledovat vodní stavy na potoce a na Sázavě a bude ve spojení s povodňovou komisí města Havlíčkův Brod. Pro realizaci stavby doporučujeme vypracovat povodňový plán.

10) Před vydáním stavebního povolení je k akci zapotřebí souhlasu příslušného vodoprávního úřadu dle § 17 zákona č. 254/2001 Sb., o vodách.

11) Zahájení a ukončení stavby nám bude včas oznámeno na naše pracoviště v Havlíčkově Brodě a to úsekovému technikovi, kterým je Ing. Jan Klofáč, tel. 723029186, jan.klofac@pvl.cz. Požadujeme být také přizváni k přejímacímu řízení a k řízení o povolení užívání stavby, kde nám bude předána dokumentace skutečného provedení mostu (situace, řezy v digitální podobě).

Toto stanovisko správce povodí a vyjádření správce toku platí dva roky ode dne jeho vydání.


Předloženou dokumentaci Vám v příloze vracíme.

**Povodí Vltavy,**
státní podnik
závod Dolní Vltava 18
Gratková 36, 150 21 Praha 5
Ing. Jan Goldbach
vedoucí provozního střediska 4
povrchových a podzemních vod

Příloha: „II/150 Perknov – most ev.č. 150-023 – části DÚR

Co: 270, spis SP-2016/5862





MĚSTSKÝ ÚŘAD HAVLÍČKŮV BROD

ODBOR ŽIVOTNÍHO PROSTŘEDÍ

Vaše značka/ze dne
06.05.2016

Naše značka/č.j.
MHB_OZP/1225/2016/RU

Vyřizuje - oprávněná úřední osoba/linka
Ing. Karel Ruč, 569 497 246
kruc@muhb.cz

Datum
10. května 2016

Počet listů: 1

Počet listů příloh: 0

ZÁVAZNÉ STANOVISKO

Městský úřad Havlíčkův Brod, odbor životního prostředí (dále jen odbor ŽP), jako vodoprávní úřad věcně příslušný podle ustanovení § 104 odst. 2 písm. c) a ustanovení § 106 odst. 1 zákona č. 254/2001 Sb., o vodách a o změně některých zákonů (dále jen vodního zákona), ve znění pozdějších předpisů, a jako místně příslušný správní orgán podle ustanovení § 11 zákona č. 500/2004 Sb., správní řád ve znění pozdějších předpisů (dále jen správního řádu), po provedeném správním řízení dle správního řádu vydává Kraji Vysočina, IČO 70890749, Žižkova č. p. 57, 587 33 Jihlava, který zastupuje společnost DIPONT, s.r.o., IČO 28693094, Libouchec č. p. 505, 403 35 Libouchec (dále jen žadatel) podle ustanovení § 149 odst. 1 správního řádu toto

z á v a z n é s t a n o v i s k o .

Odbor ŽP u d ě l u j e podle § 17 odst. 1 písm. a) vodního zákona

s o u h l a s

ke stavbě „II/150 Perknov - most ev.č. 150 - 023“ na pozemcích v k. ú. Perknov, na kterých se nachází nebo se kterými sousedí koryto vodního toku, obec Havlíčkův Brod, Kraj Vysočina.

Název vodního toku: PP OD VES.ZDAR C2 (IDVT 10246265)

Říční kilometr: 0,05

Číslo hydrologického pořadí: 1-09-01-079

Orientační určení polohy stavby: souřadnice X 1104837.25 a Y 670021.44 (S-JTSK)

Podle ustanovení § 17 odst. 2 vodního zákona se stanovují podmínky, za kterých se souhlas vydává:

- Při realizaci stavby nesmí dojít ke znečištění podzemních a povrchových vod závadnými látkami (ropné látky, sanační materiály, nátěrové hmoty apod.). Na stavbě musí být prostředky pro zneškodnění případné havárie.
- Při provádění prací (zejména demolice, výkopové práce apod.) je nutno zabránit padání materiálu ze stavby do koryta vodního toku. Materiál, který by se eventuálně dostal do koryta vodního toku, bude neprodleně odstraněn.
- Výkopek a stavební materiál nesmí být skladován a ukládán tak, aby mohlo dojít k jeho splavení do koryta vodního toku. To znamená mimo záplavové území, kde mimo jiné nebude parkovat technika potřebná pro opravu mostu.
- Způsob převádění vody během stavby bude před zahájením konzultován se zástupcem správce vodního toku tj. Povodí Vltavy, státní podnik, závod Dolní Vltava, provozní středisko Havlíčkův Brod (dále jen správce vodního toku).
- Nové opevnění toku plynule naváže na stávající koryto toku (před a za mostem) a bude doplněno o kamenný zához s proštěrkováním při přechodu opevnění toku na stávající koryto. Záhozem bude opatřen zejména protilehlý břeh na výtoku z mostu. Budované opevnění koryta v prostoru mostu v celé délce zůstane ve správě a vlastnictví investora přestavby mostu, tzn. včetně povinnosti udržovat opevnění v řádném technickém stavu a opravovat je.

- Mostní odvodňovač bude s kalovým košem.
- Pozemky dotčené stavbou (zařízení staveniště, provádění stavby) budou uvedeny do stavu, který odpovídá jejich dnešnímu způsobu využívání.
- Zhotovitel stavby bude průběžně sledovat vodní stavy na vodních tocích a bude ve spojení s povodňovou komisí města Havlíčkův Brod.
- Zahájení a ukončení prací bude oznámeno správci vodního toku, který ukončené práce protokolárně odsouhlasí (např. zápisem do stavebního deníku, do protokolu nebo samostatným stanoviskem aj.). Doklad o provedené kontrole (např. zápis do stavebního deníku, do protokolu nebo samostatné stanovisko aj.) bude předložen vodoprávnímu úřadu nejpozději k žádosti o vydání stanoviska odboru ŽP k řízení o vydání kolaudačního souhlasu, a dále bude součástí dokladů ve věci povolení užívání stavby. Správce vodního toku bude dále přizván k převímacímu řízení a k řízení o povolení užívání stavby, kde mu bude předána dokumentace skutečného provedení mostu (situace, řezy v digitální podobě).
- Platnost tohoto souhlasu se stanovuje na dobu 2 let ode dne jeho vydání.

O d ů v o d n ě n í

Dne 06.05.2016 podal žadatel žádost o souhlas ke stavbě „II/150 Perknov - most ev.č. 150 - 023“ podle ustanovení § 17 vodního zákona.

Předmětem stavby je přestavba stavebně nevyhovujícího silničního mostu, která spočívá v odstranění stávajícího mostu a jeho nahrazení mostem novým. Nová konstrukce mostu bude tvořena železobetonovou polorámovou konstrukcí s rovnoběžnými železobetonovými křídly. Na mostě bude osazeno zábradelní svodidlo.

Vzhledem k tomu, že vydání souhlasu podle § 17 odst. 1 písm. a) vodního zákona není samostatným rozhodnutím ve správním řízení, ale jedná se o úkon učiněný odborem ŽP, jehož obsah je závazný pro výrokovou část rozhodnutí příslušného stavebního úřadu v souladu s ustanovením § 17 odst. 3 vodního zákona, vydává odbor ŽP uvedený souhlas ve formě závazného stanoviska ve smyslu ustanovení § 149 správního řádu.

Žádost byla doložena doklady podle § 8 vyhlášky č. 432/2001 Sb., o dokladech žádosti a rozhodnutí nebo vyjádření a o náležitostech povolení, souhlasů a vyjádření vodoprávního úřadu, ve znění pozdějších předpisů, které jsou nezbytné pro její posouzení. K ochraně zájmů vodního hospodářství, zejména z hlediska možného ovlivnění vodních poměrů, byly do souhlasu uvedeny věcné podmínky. Z uvedených důvodů byl vydán souhlas, za použití ustanovení právních předpisů ve výroku uvedených.

P o u č e n í ú č a s t n í k a

Závazné stanovisko nemá povahu samostatného správního rozhodnutí, nelze se proti němu odvolat, jeho obsah lze napadnout pouze v rámci odvolání podaného proti rozhodnutí ve věci samé (§ 149 odst. 4 správního řádu).

„otisk úředního razítka“

Ing. Karel Ruč
referent odboru

Obdrží:

Účastníci řízení:

Kraj Vysočina, Žižkova č. p. 57, 587 33 Jihlava (zastoupený společností DIPONT, s.r.o., Libouchec č. p. 505, 403 35 Libouchec - IDDS ye7y4jn)


Město Havlíčkův Brod, Havlíčkovo náměstí č. p. 57, 580 61 Havlíčkův Brod - IDDS 5uvbfub

Povodí Vltavy, státní podnik, Holečkova č. p. 8, 150 24 Praha 5 - IDDS gg4t8hf

Dotčené orgány:

Městský úřad Havlíčkův Brod, odbor životního prostředí, ochrana přírody, zde - IDDS 5uvbfub

Městský úřad Havlíčkův Brod, stavební úřad, zde - IDDS 5uvbfub



MĚSTSKÝ ÚŘAD HAVLÍČKŮV BROD

ODBOR ŽIVOTNÍHO PROSTŘEDÍ

Vaše značka/ze dne
6.5.2016

Naše značka (čj.)
MHB_OŽP/1206/2016/Be-3

Vyřizuje - oprávněná úřední osoba/linka
Ing. Zuzana Bendlová, 569 497 208,
zbendlova@muhb.cz

Datum
22. července 2016

Počet listů: 2

Počet listů příloh: 0

Z Á V A Z N Ě S T A N O V I S K O

Městský úřad Havlíčkův Brod, odbor životního prostředí (dále jen odbor ŽP) jako věcně příslušný orgán ochrany přírody podle ustanovení § 77 odst. 1 písm. a) zákona č. 114/1992 Sb., o ochraně přírody a krajiny ve znění pozdějších předpisů (dále jen zákona) a místně příslušný podle § 11 zákona č. 500/2004 Sb., správní řád ve znění pozdějších předpisů (dále jen správního řádu), po provedeném správním řízení dle správního řádu vydává Kraji Vysočina, IČO 708 90 749, sídlo Žižkova 1882/57, 586 01 Jihlava (zastoupenému na základě plné moci společností DIPONT s.r.o., IČO 286 93 094, sídlo Libouchec č.p. 505, 403 35 Libouchec; dále jen žadateli) podle ustanovení § 149 odst. 1 správního řádu toto

z á v a z n ě s t a n o v i s k o.

Odbor ŽP podle ustanovení § 4 odst. 2 zákona

s o u h l a s í

se zásahem do významných krajinných prvků (dále jen VKP) - vodního toku (bezejmenného pravostranného přítoku Sázavy) a jeho údolní nivy a lesa na pozemcích dle seznamu přiloženého k žádosti v k.ú. Perknov v rámci akce: „II/150 Perknov - most ev. č. 150-023“. Záměrem této akce je kompletní obnova mostu ev. č. 150 - 023 převádějícího silnici II. třídy přes vodní tok.

V rámci stavby dojde k demolici stávajícího mostního objektu a na jeho místě bude vystavěn most nový s nosnou konstrukcí tvořenou monolitickým železobetonovým polorámem s rovnoběžnými železobetonovými křídly založenými plošně na základových pasech ze železobetonu. Šířka konstrukce bude 9,75 m, délka 4,8 m, délka přemostění bude 4,0 m a výška mostu nade dnem potoka cca 2,8 m. Na mostě budou monolitické železobetonové římsy šířky 0,8 m, do kterých bude ukotveno zábradelní svodidlo. Součástí stavby bude i úprava komunikace v přilehlých úsecích mostu (provedení nové konstrukce vozovky s náběhem na rozšíření jízdního pruhu v oblouku a výměna obrusné vrstvy a úprava nivelety komunikace). Během rekonstrukce mostu bude do koryta vodního toku vložena kapacitní trouba pro provizorní převedení vody mimo prostor stavby. Koryto potoka a přilehlé svahy budou odlážděny lomovým kamenem do betonu, případně kamenem rovnaným na sucho prosypaným šterkodrtí, v rozsahu dle přílohy č. 3 - Dispozice nového stavu. Z prostoru stavby (v místě budoucího opevnění svahů a břehů) budou odstraněny náletové křoviny.

Při realizaci záměru budou dodrženy tyto podmínky:

- při kácení dřevin je nutné postupovat v souladu s § 8 zákona; ostatní dřeviny v blízkosti stavby, které zůstanou na místě záměru zachovány, budou ochráněny před poškozením dle normy ČSN 83 9061 - Technologie vegetačních úprav v krajině - Ochrana stromů, porostů a vegetačních ploch při stavebních pracích (zejm. článku 4.6 Ochrana stromů před mechanickým poškozením, 4.8 Ochrana kořenové zóny při navážce a 4.10 Ochrana kořenového prostoru při výkopech rýh nebo stavebních jam),
- bermy vytvořené v podmostí budou dostatečně široké - min. šířka každé bermy bude 40,0 cm, tyto bermy musí vyčnívat cca 10,0 cm nad hladinu vody při Q_{60} dní,
- dláždění z lomového kamene do betonu bude provedeno s hlubokým spárováním (min. 2,0 cm),
- opevnění koryta musí plynule navazovat na stávající terén (nesmí vzniknout schod),

Městský úřad, Havlíčkovo náměstí 57, 580 61 Havlíčkův Brod 2, tel. 569 497 111, fax 569 497 197

Odbor životního prostředí

e-mail posta@muhb.cz, <http://www.muhb.cz>, IČO: 0026 7449

- při provádění stavebních prací nesmí dojít ke znečištění povrchových ani podzemních vod ropnými ani jinými látkami škodlivými životnímu prostředí a ani materiálem ze stavební činnosti; tento materiál nebude trvale ukládán do koryta vodního toku ani na jeho břehy a ani na lesní pozemky.

Účastník řízení (podle ust. § 27 odst. 1 správního řádu):

Kraj Vysočina, IČO 708 90 749, sídlo Žižkova 1882/57, 586 01 Jihlava

Odůvodnění

Odbor ŽP obdržel dne 6.5.2016 pod č.j. MHB_OŽP/1206/2016/Be-1 od žadatele žádost o závazné stanovisko k zásahu do VKP dle § 4 odst. 2 zákona. Záměrem žadatele je kompletní obnova mostu ev. č. 150-023 převádějícího komunikaci II/150 přes bezejmenný pravostranný přítok řeky Sázavy na pozemcích dle seznamu přiloženého k žádosti v k.ú. Perknov. Místní šetření na dané lokalitě proběhlo dne 12.7.2016. Z tohoto šetření byl sepsán protokol, jenž je součástí spisu, a byla pořízena fotodokumentace.

Most navržený k rekonstrukci se nachází severozápadně od místní části Havlíčkova Brodu - Perknova, mimo zastavěné území města, na komunikaci II. třídy vedoucí z Havlíčkova Brodu na Okrouhlici. Most převádí silnici II/150 přes bezejmenný pravostranný přítok Sázavy. Stávající nosná konstrukce mostu je tvořena ze dvou částí - železobetonové desky uložené na kamenných opěrách a na to navazujících železobetonových rámových prefabrikátů. V současné době je most (z r. 1978) dle hlavní mostní prohlídky provedené Ing. Janem Borovým v květnu 2014 v nevyhovujícím stavebně-technickém stavu (nevyhovující zádržný systém, degradované mostní římsy, nefunkční izolační systém). Drobný vodní tok přitéká k předmětným pozemkům ze severu, z pelestrovských lesů, podtéká silnici II/150 a po cca 40,0 m se vlévá do Sázavy jako její pravostranný přítok. Nedaleko místa investičního záměru se nachází menší rybník (severním směrem) a několik tůní (jižním směrem). Koryto vodního toku je přirozené, s písčito-kamenitým dnem. Břehy jsou nízké, poměrně mírné, porostlé ruderalní vlhkomilnou vegetací (chrastice rákosovitá, kopřiva dvoudomá, netýkavka malokvětá, tužebník jilmový). Přímo v blízkosti stávajícího mostu se nenacházejí žádné vzrostlé dřeviny, pouze několik náletových křovin (vrba (*Salix* sp.)). Vzrostlý břehový porost začíná až cca 10,0 m od mostu (dřeviny středního až vyššího věku a vzrůstu - vrba (*Salix* sp.), jeřáb ptačí, olše lepkavá, dub letní). Tyto dřeviny, které zůstanou na místě zachovány, musí být přiměřeně ochráněny dle normy ČSN 83 9061 - Technologie vegetačních úprav v krajině, aby mohly na lokalitě dále setrvat a prosperovat. Bezejmenný pravostranný přítok Sázavy je v územním systému ekologické stability (dále jen ÚSES) veden jako regionální biokoridor (RBK 427/01) a v místě křížení je součástí regionálního biocentra (RBC 1619 Chlístov). Také úsek řeky Sázavy je v této lokalitě součástí tohoto RBC (jinak tvoří významný RBK). ÚSES vytváří vzájemně propojený soubor přirozených i pozměněných, avšak přírodě blízkých ekosystémů, které v krajině, někdy i dosti pozměněné, udržují přírodní rovnováhu. Silnice a komunikace obecně působí v krajině jako významné překážky pro migraci živočichů. Z tohoto důvodu je potřebné budovat mostní objekty jako migračně prostupné. U předmětného mostu je navržena úprava v podmostí v podobě modelovaného koryta s pochozími bermami na obou stranách, opevněného lomovým kamenem do betonu. Aby byla tato úprava migračně funkční, musí splňovat určité parametry - bermy musí být dostatečně široké (min. šířka je 40,0 cm) a vysoké (měly by vyčnívat alespoň 10,0 cm nad hladinu vody při $Q_{60 \text{ dní}}$, aby nedošlo k jejich častému zaplavování - živočichové v takovém případě bermy nevyužívají). Pro migraci obojživelníků je dále důležité, aby spáry v opevnění byly dosti hluboké (min. hloubka 2,0 cm) tak, aby byla zachována alespoň minimální členitost povrchu s úkrytovými možnostmi. Jelikož všechny VKP jsou chráněny před poškozováním a ničením a mají se využívat pouze tak, aby nebyla narušena jejich obnova a nedošlo k ohrožení nebo oslabení jejich stabilizační funkce, požaduje orgán ochrany přírody, aby během stavebních prací nedošlo ke znečištění vodního toku ani lesa ropnými látkami ani jinými látkami škodlivými životnímu prostředí, ani materiálem ze stavební činnosti. Při místním šetření byly na nánosech v podmostí zaznamenány stopy patřící pravděpodobně vydře říční (výskytu by odpovídaly také záznamy z Nálezové databáze Agentury ochrany přírody a krajiny ČR) a je předpokládána i migrace obojživelníků k tůním a rybníčku na pravém břehu Sázavy.

Požadavky uložené ve výrokové části mají zajistit ochranu daných VKP, ÚSES a dřevin.

Podmínky ukládané orgánem ochrany přírody v závazném stanovisku dle ust. § 4 odst. 2 zákona jsou výrazem jeho zákonné kompetence poskytnout žadateli možnost realizovat činnost jinak zákonem zakázanou, k níž je orgán ochrany přírody povinen zajistit maximální možnou míru ochrany jinak nedotknutelného zájmu ochrany přírody a krajiny. Tato maximální možná míra ochrany dotčeného zájmu je realizována právě stanovením podmínek v závazném stanovisku. S navrhovaným zásahem do VKP uvedeným v žádosti orgán ochrany přírody souhlasí za předpokladu dodržení výše uvedených podmínek.

Vzhledem k tomu, že vydání souhlasu podle § 4 odst. 2 zákona není samostatným rozhodnutím ve správním řízení, ale jedná se o úkon učiněný odborem ŽP, jehož obsah je závazný pro výrokovou část rozhodnutí příslušného speciálního stavebního úřadu, vydává odbor ŽP uvedený souhlas ve formě závazného stanoviska ve smyslu ustanovení § 149 správního řádu.

Jelikož je na lokalitě předpokládán výskyt zvláště chráněných druhů živočichů, doporučujeme konzultovat daný záměr s Krajským úřadem Kraje Vysočina, odborem životního prostředí a zemědělství, oddělením ochrany přírodních zdrojů a EIA, který je příslušným orgánem ochrany přírody dle § 50 a § 56 zákona.

Upozorňujeme, že toto stanovisko nenahrazuje příslušné souhlasy ani povolení (např. souhlas vodoprávního úřadu aj.).

Poučení o odvolání

Proti tomuto rozhodnutí se lze dle § 81, § 82 a § 83 správního řádu odvolat do 15 dnů ode dne jeho doručení ke Krajskému úřadu Kraje Vysočina, Žižkova 57, 587 33 Jihlava, prostřednictvím zdejšího odboru ŽP.

Odvoláním lze napadnout výrokovou část rozhodnutí, jednotlivý výrok nebo jeho vedlejší ustanovení. Odvolání jen proti odůvodnění rozhodnutí je nepřípustné.

„otisk úředního razítka“


Ing. Zuzana Bendlová
referentka odboru

Obdrží:

Kraj Vysočina, Žižkova 1882/57, 586 01 Jihlava (zastoupený DIPONT s.r.o., Libouchec č.p. 505,
403 35 Libouchec - IDDS ye7y4jn)

Na vědomí:

Krajský úřad Kraje Vysočina, odbor životního prostředí a zemědělství, Žižkova 57, 587 33 Jihlava - IDDS
ksab3eu



MĚSTSKÝ ÚŘAD HAVLÍČKŮV BROD

ODBOR ŽIVOTNÍHO PROSTŘEDÍ

Vaše značka/ze dne
26.4.2016

Naše značka
MHB_OZP/1276/2016/SB

Vyřizuje - oprávněná úřední osoba/linka
Ing. Miroslav Sobotka, 569 497 206
msobotka@muhb.cz

Datum
25. května 2016

Počet listů: 1

Počet listů příloh: 0

Z Á V A Z N É S T A N O V I S K O

Městský úřad Havlíčkův Brod, odbor životního prostředí (dále jen odbor ŽP) jako věcně příslušný orgán státní správy na úseku lesního hospodářství podle ust. § 47 odst. 1 písm. a) zákona č. 289/1995 Sb., o lesích a o změně a doplnění některých zákonů ve znění pozdějších předpisů (dále jen lesního zákona), podle ust. § 48 odst. 2 písm. c) lesního zákona a místně příslušný správní orgán podle ust. § 11 dle zákona č. 500/2004 Sb., správní řád ve znění pozdějších předpisů (dále jen správního řádu) vydává na základě žádosti společnosti DIPONT s.r.o., IČO 28693094, sídlo Libouchec 505, 403 35 Libouchec (dále jen žadatele), adresa pro doručování: Klíšská 1432/18, 400 01 Ústí nad Labem podle ust. § 149 odst. 1 správního řádu toto

z á v a z n é s t a n o v i s k o.

Odbor ŽP podle ust. § 14 odst. 2 lesního zákona

s o u h l a s í

s předloženým návrhem akce „II/150 Perknov - most ev. č. 150-023“ na přímo dotčených pozemcích určených k plnění funkcí lesa (dále jen PUPFL) parc. č. 685/9, parc. č. 685/3, oba v k.ú. Perknov a na pozemcích parc. č. 749/1, parc. č. 702, parc. č. 709/2, parc. č. 674/17, parc. č. 682/15, parc. č. 682/8, parc. č. 701, parc. č. 703/2, parc. č. 704/6, parc. č. 704/1, vše v k.ú. Perknov v ochranném pásmu do 50 metrů od PUPFL parc. č. 685/1, parc. č. 685/10, parc. č. 685/2, parc. č. 685/4, parc. č. 685/5, vše v k.ú. Perknov.

Souhlas se uděluje za těchto podmínek:

- stavbou budou přímo dotčeny části PUPFL parc. č. 685/9 (předpokládaný zábor 39 m²) a parc. č. 685/3 (předpokládaný zábor 66 m²), oba v k.ú. Perknov,
- bude respektována předložená situace stavby,
- vstup na pozemky, které jsou součástí PUPFL, musí být v dostatečném časovém předstihu projednán se všemi vlastníky (nájemci) dotčených pozemků, aby mohla být včas učiněna opatření k zabránění vzniku škod na lesních pozemcích,
- sousední PUPFL nebudou sloužit k ukládání deponií a stavebního materiálu a v souvislosti s pracemi nedojde k poškození kořenových systémů, ☐áběhů a kmenů lesních dřevin,
- při vlastní realizaci nedojde k úniku provozních kapalin a látek poškozujících les a životní prostředí,
- po nabytí právní moci rozhodnutí o změně využití území pro stavbu II/150 Perknov - most ev. č. 150-023, pokud se nevydává ještě před zahájením samotné stavby, požádá ten, v jehož zájmu má k odnětí dojít, o dočasné odnětí částí přímo dotčených lesních pozemků. Rozhodnutí o dočasném odnětí bude vydáno na dobu provádění prací. Náležitosti žádosti budou doloženy v souladu s vyhláškou č. 77/1996 Sb., o náležitostech žádosti o odnětí nebo omezení a podrobnostech o ochraně pozemků určených k plnění funkcí lesa. Případné trvalé odnětí PUPFL bude řešeno až po dokončení stavby a jejím zaměření.

O d ů v o d n ě n í

Podáním ze dne 26.4.2016 požádal žadatel odbor ŽP o souhlas se stavební akcí „II/150 Perknov - most ev. č. 150-023“ na pozemcích uvedených ve výroku tohoto stanoviska.

Navrhovaná akce řeší obnovu stávajícího mostu. Most převádí silnici II/150 v trase Havlíčkův Brod - Okrouhlice. Bude umístěn na stejných pozemcích (uvedeny ve výroku stanoviska) a proveden v obdobném rozsahu jako most stávající. Nosná konstrukce mostu bude tvořena monolitickým železobetonovým polorámem s rovnoběžnými křídly. Šířka konstrukce je 9,15 metru, přemostovaná délka 4,0 metry, výška nade dnem potoka je cca 2,8 metru. Konstrukce je založena plošně na železobetonových pásech. V přilehlých úsecích mostu bude provedena úprava stávající komunikace. Umístění navrhované stavby je patrné z předloženého zákresu situace do katastrální mapy (je součástí spisu).

Navrhovanou realizací výše zmíněné stavby dojde k přímému dotčení částí PUPFL parc. č. 685/9 (předpokládaný zábor 39 m²) a parc. č. 685/3 (předpokládaný zábor 66 m²), oba v k.ú. Perknov.

Dočasné zábory výše uvedených pozemků budou řešeny u odboru ŽP v samostatném správním řízení o povolení jejich dočasného odnětí z PUPFL. Následně po dokončení stavby bude v případě částí pozemků, které zůstanou součástí stavby, řešeno u odboru ŽP jejich trvalé odnětí na základě zaměření geometrickým plánem.

V případě dotčených částí pozemků parc. č. 685/9 a parc. č. 685/3, oba v k.ú. Perknov bylo v lesní hospodářské osnově Havlíčkův Brod (č. 515811) s platností od 1.1.2009 do 31.12.2018 (dále jen LHO) zjištěno, že se částečně jedná o porostní skupinu 201Gh9 se zastoupením dubu (35%), břízy (30%), habru (10%), olše (10%), modřínu (10%), smrku (5%) ve věku 92 let se zakmeněním 9 a částečně o jiný pozemek (ve smyslu ust. § 3 odst. 1 písm. b) lesního zákona) označený 201Gh505 s využitím jako sečená louka.

Navrhovaná stavba se rovněž nachází v ochranném pásmu do 50 metrů od PUPFL parc. č. 685/1, parc. č. 685/10, parc. č. 685/2, parc. č. 685/4, parc. č. 685/5, vše v k.ú. Perknov. Na řádné obhospodařování těchto pozemků nebude mít negativní vliv.

Místní šetření nebylo konáno z důvodu skutečností známých odboru ŽP z jeho dosavadní úřední činnosti.

Vzhledem k tomu, že vydání souhlasu podle ust. § 14 odst. 2 lesního zákona není samostatným rozhodnutím ve správním řízení, ale jedná se o úkon učiněný odborem ŽP, jehož obsah je závazný pro výrokovou část rozhodnutí příslušného stavebního úřadu, vydává odbor ŽP uvedený souhlas ve formě závazného stanoviska ve smyslu ustanovení § 149 správního řádu.

Odbor ŽP dále upozorňuje, že dle ust. § 22 lesního zákona jsou vlastníci nemovitostí nebo investoři staveb a zařízení povinni provést na svůj náklad nezbytně nutná opatření, kterými budou jejich pozemky, stavby a zařízení zabezpečeny před škodami způsobenými zejména sesuvem půdy, padáním kamenů, pádem stromů nebo jejich částí, přesahem větví a kořenů apod.

Odbor ŽP zároveň upozorňuje, že tento souhlas neopravňuje investora a dodavatele stavby ke vstupu na pozemky.

Žádost obsahovala všechny nezbytné podklady a zároveň navrhovaná stavba, při splnění stanovených podmínek neohrozí zájmy chráněné lesním zákonem, a proto bylo rozhodnuto tak, jak je uvedeno ve výroku tohoto stanoviska.

P o u č e n í ú č a s t n í k a

Závazné stanovisko nemá povahu samostatného správního rozhodnutí, nelze se proti němu odvolat, jeho obsah lze napadnout pouze v rámci odvolání podaného proti rozhodnutí ve věci samé (§ 149 odst. 4 správního řádu).

„otisk úředního razítka“

Ing. Miroslav Sobotka
referent odboru

Obdrží:

DIPONT s.r.o., Klíšská 1432/18, 400 01 Ústí nad Labem - IDDS ye7y4jn



LESY ČESKÉ REPUBLIKY, S. P., LESNÍ SPRÁVA LEDEČ NAD SÁZAVOU

Zahradní 1226, Horní Ledec, 584 01 Ledec nad Sázavou, tel. +420 956155111, ls155@lesycr.cz, ID DS: e8jcfsn



DIPONT s.r.o.
projektová a inženýrská činnost
Klíšská 1432/18
400 01 Ústí nad Labem

VÁŠ DOPIS ZN.	ČÍSLO JEDNACÍ LCR155/000886/2016	SPISOVÁ ZNAČKA	DATUM 5.5.2016
VYŘIZUJE Bc. Novotná	TELEFON 956 155 112	GSM	FAX
			E-MAIL NovotnaPe@lesycr.cz

Věc: vyjádření k projektové dokumentaci

Lesy České republiky, s.p., Lesní správa Ledec nad Sázavou z titulu odborného lesního hospodáře na pozemcích p. č. 685/3 a 685/9 v k. ú. Perknov sděluje, že souhlasí s dočasným odnětím částí těchto lesních pozemků o výměře cca 105 m².

S pozdravem

Lesy České republiky, s.p. [04]
se sídlem Přemyslova 1106/19, Nový Hradec Králové
500 08 Hradec Králové
IČ: 42196451, DIČ: CZ42196451
Lesní správa Ledec nad Sázavou
Zahradní 1226, Horní Ledec, 584 01 Ledec nad Sázavou

Ing. Petr Chvalkovský

lesní správce

Sekce ekonomická a majetková Ministerstva obrany
odbor ochrany územních zájmů a řízení programů nemovité infrastruktury
Tychonova 1, Praha 6, PSČ 160 01, datová schránka hjyaavk

Sp.zn. 52675/2016-8201-OÚZ-PCE

V Pardubicích dne 21. června 2016

Výtisk jediný

Počet listů: 1

Počet stran: 2

DIPONT s.r.o.
Klíšská 1432/18

400 01 Ústí nad Labem

II/150 Perknov - most ev.č. 150-023
K čj.

Ve smyslu § 175 zákona č.183/2006 Sb., o územním plánování a stavebním řádu (stavební zákon) a zákon č. 222/1999 Sb. o zajišťování obrany České republiky v platném znění, Vám sděluji výsledek vyhodnocení výše uvedené akce a vydávám:

z á v a z n é s t a n o v í s k o

České republiky - Ministerstva obrany, jejímž jménem jedná na základě pověření ministra obrany ze dne 11. září 2015 a ve smyslu § 7, odst. 2 zákona č. 219/2000 Sb. vedoucí oddělení ochrany územních zájmů Pardubice, Odboru ochrany územních zájmů a řízení programů nemovité infrastruktury, Sekce ekonomické a majetkové, Bc. Pavla Hromádková, se sídlem Teplého 1899, 530 02 Pardubice.

Realizace akce se povoluje při dodržení údajů projektové dokumentace (situování, výška, rozsah apod.) a níže uvedených podmínek, které požadují zahrnout do výrokové části rozhodnutí.

Stanovisko platí dva roky za předpokladu, že nedojde ke změnám v hlavních parametrech stavby. Nebude-li stavba v termínu zahájena, musí být požádáno o nové rozhodnutí (včetně nového předložení dokumentace) nejméně 60 dnů před ukončením platnosti.

Stanovisko platí současně pro všechny další stupně projektu i pro veškeré další řízení (vodoprávní, veřejnoprávní apod.). Na jeho základě lze vydat územní rozhodnutí, vodohospodářské rozhodnutí, případně i stavební povolení. Investor (projektant) má právo k jeho rozmnožení a použití pro všechny potřebné účely, je však povinen předat ho v opise všem dalším složkám, které budou na akci spoluúčastné, aby se zabránilo zbytečnému projednávání.

Toto závazné stanovisko není souhlasem vlastníka pozemků a nemovitostí ve vlastnictví ČR-MO s výše uvedenou akcí dle § 85 a § 109 zákona č. 183/2006 Sb., ve znění pozdějších předpisů. V případě, že jsou navrhovanou stavbou (rekonstrukcí, ...) dotčena jakákoliv

vlastnická práva k nemovitostem ve vlastnictví ČR, ke kterým má Ministerstvo obrany příslušnost hospodaření, kontaktujte v souladu s vlastnickým právem na listu vlastnictví Agenturu hospodaření s nemovitým majetkem MO, Odbor územní správy majetku Pardubice, Teplého 1899, 530 02 Pardubice.

Podmínky:

1. Bude - li povolení stavby vedeno dle § 117 stavebního zákona v platném znění, je nezbytné, aby vydání certifikátu autorizovaného inspektora bylo provedeno jen na základě závazného stanoviska Ministerstva obrany, neboť se daná akce nachází v území vymezeném MO v souladu s § 175 stavebního zákona.
2. Před zahájením akce požadují zaslat termín realizace stavby v dostatečném předstihu na Agenturu logistiky - Regionálním střediskem vojenské dopravy, ul. Dobrovského 6, 779 00 Olomouc, praporčík David Regmund, tel.č. 973 401 554.

V řešené lokalitě se nenachází vojenské inž. sítě.

Vyřizuje: Bc. Pavla Hromádková, tel: 973 245 733

Bc. Pavla Hromádková
vedoucí oddělení ochrany územních zájmů Pardubice

Adresa pro doručování:

Sekce ekonomická a majetková MO, Oddělení ochrany územních zájmů Pardubice, Teplého 1899, 530 02 Pardubice, IDS: hjyaavk.

Při další případné korespondenci, týkající se uvedené věci, uveďte naši spisovou značku.



A500X01430Q0

Agentura logistiky
Regionální středisko vojenské dopravy Olomouc
ul. Dobrovského 6, Olomouc 779 00

Čj.: 32-2/2016-5512OL

V Olomouci dne 3. června 2016

Výtisk č. 1

Počet listů: 1

Přílohy: 0

DIPONT s.r.o.

Kateřina Brabcová, DiS.

Klíšská 1432/18

400 01 Ústí nad Labem

DIPONT s.r.o.	
06-06-2016	
Došlo	Listy
Č. j. 497	Příl.

Žádost o stanovisko k územnímu a stavebnímu řízení

Na základě dokumentace zaslané pod č. j.: 416/2016 dne 16. května 2016, ve které se na nás obracíte s žádostí o závazné stanovisko pro účely územního a stavebního řízení na stavbu „II/150 Perknov – most ev.č. 150 - 023“ Vám sděluji, že z hlediska zájmů vojenské dopravy nemám žádné návrhy ani připomínky a s vydáním územního rozhodnutí i stavebního povolení v souladu s doloženou dokumentací souhlasím.

Před zahájením akce, požadujeme zaslat termín realizace stavby.

V souladu s § 175 zákona č. 183/2006 Sb., o územním plánování a stavebním řádu Vám vydá souhrnné stanovisko za Ministerstvo obrany ČR Sekce ekonomická a majetková MO, Oddělení ochrany územních zájmů. Vyjádření Regionálního střediska vojenské dopravy Olomouc se stává jeho nedílnou součástí.

Kontaktní osoba: praporčík David REGMUND, tel. 973 401 554, fax 973 401 556.

major Ing. Milan PALKOVIČ
Náčelník Regionálního střediska vojenské dopravy

KRAJSKÁ SPRÁVA A ÚDRŽBA SILNIC VYSOČINY,
příspěvková organizace
KOSOVSÁ 16 – PSČ 586 01 Jihlava

oddělení technicko-správní v Havlíčkově Brodě, Žižkova 1018, 581 53 Havlíčkův Brod 2

DIPONT s.r.o.
projektová a inženýrská činnost
Klíšská 1432/18
400 01 Ústí nad Labem

VÁŠ DOPIS ZNAČKY/ZE DNE


NAŠE ZNAČKA

VYŘIZUJE
Culka


HAVLÍČKŮV BROD
14.9.2016

II/150 Perknov – most ev.č. 150-023

K předložené projektové dokumentaci pro územní řízení nemáme připomínek. Souhlasíme s vydáním územního rozhodnutí.

**Krajská správa a údržba
silnic Vysočiny, příspěvková organizace**
Kosovská 1122/16, 586 01 Jihlava
IČO: 00090450 
Oddělení TSÚ Havlíčkův Brod, tel.: 569 430 850
Žižkova 1018, 581 53 Havlíčkův Brod 2


Pavel Krupička
vedoucí oddělení technicko-správního
Havlíčkův Brod



MĚSTSKÝ ÚŘAD HAVLÍČKŮV BROD

ODBOR ŽIVOTNÍHO PROSTŘEDÍ

Vaše značka (čj.)
20.7.2016

Naše značka (čj.)
MHB_OZP/1826/2016/RA

Vyřizuje - oprávněná úřední osoba/linka
Lenka Rázlová, 569 497 202,
lrázlova@muhb.cz

Datum
17. srpna 2016

Počet listů: 1

Počet listů příloh: 0

Z Á V A Z N É S T A N O V I S K O

Souhlas k odnětí půdy ze zemědělského půdního fondu

Městský úřad Havlíčkův Brod, odbor životního prostředí (dále jen odbor ŽP) obdržel dne 20.7.2016 žádost Kraje Vysočina, IČO 70890749, sídlo Žižkova 57, 587 33 Jihlava (dále jen žadatele) zastoupeného na základě plné moci společností DIPONT s.r.o., IČO 28693094, sídlo Libouchec 505, 403 35 Libouchec o vydání souhlasu k odnětí půdy ze zemědělského půdního fondu (dále jen ZPF). Odbor ŽP na základě této žádosti jako orgán ochrany ZPF věcně příslušný podle § 15 písm. j) zákona č. 334/1992 Sb., o ochraně zemědělského půdního fondu, ve znění pozdějších předpisů (dále jen zákona) a místně příslušný podle § 18 odst. 1 zákona **u d ě l u j e** podle § 9 odst. 8 zákona v souladu s ust. § 149 zákona č. 500/2004 Sb., správní řád, ve znění pozdějších předpisů (dále jen správního řádu)

s o u h l a s

k trvalému odnětí půdy ze ZPF za účelem stavby II/150 Perknov - most ev.č. 150-023 na následujících pozemcích v katastrálním území Perknov, obce Havlíčkův Brod:

pp.č. 702, druh pozemku trvalý travní porost, část o výměře 103 m²
pp.č. 682/15, druh pozemku trvalý travní porost, část o výměře 7 m²
pp.č. 682/8, druh pozemku trvalý travní porost, část o výměře 113 m²
pp.č. 701, druh pozemku trvalý travní porost, část o výměře 22 m²
pp.č. 703/2, druh pozemku trvalý travní porost, část o výměře 22 m².

Celková výměra odnímané půdy v ha = 0,0267.

Žadatel je povinen splnit následující podmínky:

- 1) Před zahájením výstavby provést z trvale odnímaných ploch pozemků skrytku ornice v plné mocnosti kulturní vrstvy půdy do hloubky 0,10 m. Ornice o objemu cca 27 m³ bude po ukončení výstavby použita k ohumusování svahů vzniklých při výstavbě mostu. Deponovaná ornice musí být zabezpečena proti zcizení, znehodnocení a musí být ošetřována v souladu s § 8 odst. 1 zákona a v souladu s § 10 odst. 1 a 2 vyhlášky č. 13/1994 Sb., kterou se provádějí některé podrobnosti ochrany zemědělského půdního fondu.
- 2) Do doby vydání stavebního povolení na plánovanou stavbu a začátku stavební činnosti odnímané pozemky ze ZPF užívat dle dosud evidovaného druhu pozemku.
- 3) Žadatel zajistí přesné osazení stavby do terénu dle schválené zastavovací situace tak, aby stanovená výměra odnímané zemědělské půdy nebyla překročena a písemně oznámí zahájení realizace záměru, a to nejpozději 15 dnů před jejím zahájením.
- 4) Odvody se dle § 11a odst. 1 písmeno b) zákona nepředepisují, poněvadž se jedná o stavbu dálnic, silnic a místních komunikací, včetně jejich součástí a příslušenství.

O d ů v o d n ě n í

Podkladem k vydání souhlasu bylo vyhodnocení podle § 7 odst. 1 a 2 zákona. Základní sazba dle vyhlášky č. 441/2013 Sb., vyhláška k provedení zákona o oceňování majetku ve znění pozdějších předpisů s BPEJ 73746 činí 1,34 Kč za 1 m² (odnětí 103 m²), dle prováděcí vyhlášky č. 48/2011 Sb., o stanovení tříd ochrany je pozemek zařazen do V. třídy ochrany. Základní sazba dle vyhlášky č. 441/2013 Sb., vyhláška k provedení zákona o oceňování majetku ve znění pozdějších předpisů s BPEJ 75800 činí 5,29 Kč za 1 m² (odnětí 102 m²), dle prováděcí vyhlášky č. 48/2011 Sb., o stanovení tříd ochrany je pozemek zařazen do II. třídy ochrany. Základní sazba dle vyhlášky č. 441/2013 Sb., vyhláška k provedení zákona o oceňování majetku ve znění pozdějších předpisů s BPEJ 77101 činí 2,11 Kč za 1 m² (odnětí 62 m²), dle prováděcí vyhlášky č. 48/2011 Sb., o stanovení tříd ochrany je pozemek zařazen do V. třídy ochrany.

Při posouzení žádosti bylo přihlédnuto k tomu, že záměr nenaruší organizaci ZPF, hydrologické ani odtokové poměry v území a síť zemědělských účelových komunikací. Záměr je v souladu s platným územním plánem Havlíčkův Brod.

P o u č e n í

Tento souhlas je podle § 10 odst. 1 zákona závaznou součástí rozhodnutí, která budou ve věci vydána podle zvláštních předpisů. Žadatel je povinen plnit podmínky v něm stanovené ode dne, kdy tato rozhodnutí nabyla právní moci, popřípadě ve lhůtách v nich určených. Platnost vydaného souhlasu je totožná s platností těchto rozhodnutí a prodlužuje se současně s prodloužením jejich platnosti podle zvláštních předpisů.

Orgán ochrany ZPF, který vydal souhlas k odnětí půdy ze ZPF, může na návrh žadatele změnit podmínky a další skutečnosti v něm stanovené při řízení o změně rozhodnutí vydaných podle zvláštních předpisů. Orgán ochrany ZPF může na návrh žadatele změnit pravomocné rozhodnutí o souhlasu s odnětím zemědělské půdy ze ZPF, jestliže se změnily podmínky rozhodné pro obsah souhlasu (§ 10 odst. 2 zákona).

Souhlas s odnětím zemědělské půdy ze ZPF pozbývá platnosti uplynutím 3 let ode dne jeho oznámení žadateli, nestal-li se podkladem pro řízení podle zvláštních právních předpisů. (§ 10 odst. 3 zákona).

Závazné stanovisko nemá povahu samostatného správního rozhodnutí, nelze se proti němu odvolat, jeho obsah lze napadnout pouze v rámci odvolání podaného proti rozhodnutí ve věci samé podle stavebního zákona (§ 149 odst. 4 správního řádu).

„otisk úředního razítka“

Lenka Rázlová
referentka odboru

Obdrží:

DIPONT s.r.o., Libouchec 505, 403 35 Libouchec - IDDS ye7y4jn
Městský úřad Havlíčkův Brod, stavební úřad, zde, IDDS 5uvbfub

Na vědomí:

Kraj Vysočina, Žižkova 57, 587 33 Jihlava - IDDS ksab3eu

MĚSTSKÝ ÚŘAD HAVLÍČKŮV BROD

stavební úřad

Havlíčkovo náměstí 57, 580 61 Havlíčkův Brod

Městský úřad
stavební úřad

HAVLÍČKŮV BROD

Č.j.: MHB_ST/968/2016/Ve
JID: 65431/2016/muhb

Havlíčkův Brod, dne 26.9.2016

ÚZEMNÍ ROZHODNUTÍ



Výroková část:

Městský úřad Havlíčkův Brod, jako stavební úřad příslušný podle § 13, odst. 1, písm. c) zákona č. 183/2006 Sb., o územním plánování a stavebním řádu, ve znění pozdějších předpisů (dále jen "stavební zákon"), v územním řízení posoudil podle § 84 až 91 stavebního zákona žádost o vydání rozhodnutí o umístění stavby nebo zařízení (dále jen "rozhodnutí o umístění stavby"), kterou dne 17.8.2016 podal

**Kraj Vysočina, IČO 70890749, Žižkova 1882, 586 01 Jihlava 1,
kterého zastupuje DIPONT s.r.o., IČO 28693094,
U Cukrovaru 509, Krásné Březno, 400 07 Ústí nad Labem 7**

(dále jen "žadatel"), a na základě tohoto posouzení:

- I. Vydává podle § 79 a 92 stavebního zákona a § 9 vyhlášky č. 503/2006 Sb., o podrobnější úpravě územního rozhodování, územního opatření a stavebního řádu**

rozhodnutí o umístění stavby**II/150 PERKNOV - MOST EV.Č. 150-023****Havlíčkův Brod, Perknov**

(dále jen "stavba") na pozemku parc. č. 674/17, 682/8, 682/15, 685/3, 685/9, 701, 702, 703/2, 704/6, 709/2, 749/1 v katastrálním území Perknov.

Druh a účel umísťované stavby:

- Most na silnici č. II/150, za Perknovem ve směru na Okrouhlici, převádí komunikaci přes potok (drobný vodní tok IDVT 10246265 ve správě Povodí Vltavy, s.p.). Vzhledem k technickému stavu mostu je navržena jeho obnova spočívající v odstranění stávajícího mostu a vystavění nového mostu na stejném místě a obdobném rozsahu. Dojde i ke zvětšení mostního otvoru a tím i zlepšení odtokových poměrů.

Určení prostorového řešení stavby:

- Nosná konstrukce mostu bude tvořena monolitickým železobetonovým polorámem s rovnoběžnými křídly. Šířka konstrukce je 9,15 m, přemostovaná délka je 4 m, výška nad dnem potoka je cca 2,8 m. Konstrukce založena plošně na železobetonových pasech. Na mostě budou monolitické železobetonové římsy šířky 0,8 m, do kterých bude ukotveno zábradelní svodidlo. Prodloužení svodidel bude před i za mostem provedeno v délce 12 m a ukončeno dlouhým výškovým náběhem se sklonem menším než 1:10.
- V přilehlých úsecích mostu bude provedena úprava stávající komunikace. Do vzdálenosti 12 m od nosné konstrukce bude provedena nová konstrukce vozovky s náběhem rozšíření jízdního pruhu v oblouku. Do vzdálenosti 23,4 m ve směru na Okrouhlici resp. 31,5 m ve směru na Havlíčkův Brod bude provedena výměna ohrusné vrstvy a úprava nivelety komunikace. Nové svahy v okolí mostu budou zbaveny náletových dřevin a odlážděny lomovým kamenem v navrženém rozsahu.

II. Stanoví podmínky pro umístění stavby:

1. Stavba bude umístěna v souladu s výše uvedeným popisem a Koordinační situací stavby (M 1:200), která obsahuje výkres současného stavu území na podkladu katastrální mapy se zakreslením stavebního pozemku, požadovaným umístěním stavby, s vyznačením vazeb na okolí.
2. Při zpracování projektové dokumentace a při provedení stavby budou dodrženy podmínky uvedené ve vyjádřeních:
 - První telefonní, a.s., odštěpný závod Jihlava – ze 20.1.2015 – při realizaci stavby dojde ke styku se sdělovacím vedením
 - Povodí Vltavy, s.p., závod Dolní Vltava – zn. 23303/2016-242/Ma z 29.4.2016 – most v ř.km 0,05 na drobném vodním toku IDVT 10246265
3. Při zpracování projektové dokumentace a provedení stavby budou splněny podmínky Ministerstva obrany, Sekce ekonomické a majetkové, stanovené v závazném stanovisku sp.zn. 52675/2016-8201-OÚZ-/PCE z 21.6.2016:
 - Bude-li povolení stavby vedeno dle § 117 stavebního zákona, nezbytné, aby vydání certifikátu autorizovaného inspektora bylo provedeno jen na základě závazného stanoviska Ministerstva obrany, neboť se daná akce nachází v území vymezeném MO v souladu s § 175 stavebního zákona.
 - Před zahájením stavby zaslat termín realizace stavby v dostatečném předstihu na Agenturu logistiky – Regionální středisko vojenské dopravy (Dobrovského 6, 779 00 Olomouc, prap. Regmund, tel. 973 401 554)
4. Při přípravě a realizaci stavby budou splněny podmínky stanovené MÚ Havlíčkův Brod, odborem dopravy v koordinovaném stanovisku č.j. MHB_DOP/1459/2016/JTE ze 14.4.2016:
 - Minimálně 30 dnů před vlastním zahájením stavebních prací požádat na MÚ Havlíčkův Brod, odboru dopravy o úplnou uzavírku komunikace dle § 24 zákona č. 13/1997 Sb., o pozemních komunikacích, ve znění pozdějších předpisů, a o stanovení přechodné úpravy provozu dle § 77 odst.1 písm.c) zákona č. 361/2000 Sb., o provozu na pozemních komunikacích.
 - O archeologickém nález, který nebyl učiněn při provádění archeologického výzkumu, musí nálezce nebo osoba odpovědná za provádění výkopových prací informovat Archeologický ústav AV ČR v Praze nebo Muzeum Vysočiny v Havlíčkově Brodě (§ 23 odst.2 zákona č. 20/1987 Sb., ve znění pozdějších předpisů) a stavební úřad (§ 176 odst.1 zákona č. 183/2006 Sb., ve znění pozdějších předpisů).
 - MÚ Havlíčkův Brod, odboru životního prostředí budou předloženy doklady o způsobu využití nebo odstranění odpadů vzniklých při bourání a stavbě.
5. Při realizaci stavby budou splněny podmínky Kraje Vysočina, Odboru informatiky, stanovené ve vyjádření č.j. KUJI 6355/2016 ze 4.2.2016:
 - V rámci stavby dojde ke střetu s optickými vlákny ve vlastnictví Kraje Vysočina, optický kabel uložen v HDPE trubce v majetku První telefonní, a.s.. Optický kabel vytyčit a odkrýt ručním způsobem.
 - V případě poškození optického kabelu bude přivolán zástupce Kraje Vysočina.
6. Při realizaci stavby bude splněna podmínka Obce Okrouhlice, stanovená ve stanovisku z 11.4.2016:
 - Pokud dojde stavbou k dotčení (poškození) obecního majetku (vodovodní řad), zhotovitel stavby uvede vše do původního stavu, odsouhlasuje starosta nebo místostarosta.
7. Při přípravě a realizaci stavby budou splněny podmínky MÚ Havlíčkův Brod, odboru životního prostředí (orgán státní správy na úseku lesního hospodářství) stanovené v závazném stanovisku zn. MHB_OZP/1276/2016/SB z 25.5.2016 – souhlasu dle § 14 odst.2 lesního zákona s návrhem akce na přímo dotčených pozemcích určených k plnění funkcí lesa a na pozemcích v ochranném pásmu do 50 m od PUPFL:
 - Stavbou budou přímo dotčeny části pozemků určených k plnění funkcí lesa (dále je PUPFL) parc.č. 685/9 (předpokládaný zábor 39 m2) a parc.č. 685/3 (předpokládaný zábor 66 m2) v k.ú. Perknov.
 - Po nabytí právní moci územního rozhodnutí požádá ten, v jehož zájmu má k odnětí dojít, o dočasné odnětí částí přímo dotčených lesních pozemků. Rozhodnutí o dočasném odnětí bude vydáno na dobu provádění prací. Náležitosti žádosti budou doloženy v souladu s vyhláškou č.

- 77/1996 Sb., o náležitostech žádosti o odnětí nebo omezení a podrobnostech o ochraně pozemků určených k plnění funkcí lesa. Případné trvalé odnětí PUPFL bude řešeno až po dokončení stavby a jejím zaměření.
- Vstup na pozemky, které jsou součástí PUPFL, musí být v dostatečném časovém předstihu projednán se všemi vlastníky (nájemci) dotčených pozemků, aby mohla být včas učiněna opatření k zabránění vzniku škod na lesních pozemcích.
 - Sousední PUPFL nebudou sloužit k ukládání deponií a stavebního materiálu a v souvislosti s pracemi nedojde k poškození kořenových systémů, náběhů a kmenů lesních dřevin.
 - Při realizaci stavby nedojde k úniku provozních kapalin ze stavební mechanizace a látek poškozujících les a životní prostředí.
8. Před zahájením stavebních prací i při vlastním provádění stavby budou dodrženy podmínky stanovené MÚ Havlíčkův Brod, odborem životního prostředí (orgán ochrany zemědělského půdního fondu) v závazném stanovisku - souhlasu k odnětí půdy ze zemědělského půdního fondu, vydaného dne 17.8.2016 pod č.j. MHB_OZP/1826/2016/RA (celková výměra odnímané půdy: 267 m²):
- Před zahájením výstavby provést z trvale odnímaných ploch pozemků skryvku ornice v plné mocnosti kulturní vrstvy půdy do hloubky 0,10 m. Ornice o objemu cca 27 m³ bude po ukončení výstavby použita k ohumusování svahů vzniklých při výstavbě mostu. Deponovaná ornice musí být zabezpečena proti zcizení, znehodnocení a musí být ošetřována v souladu s § 8 odst. 1 zákona a v souladu s § 10 odst. 1 a 2 vyhlášky č. 13/1994 Sb., kterou se provádějí některé podrobnosti ochrany zemědělského půdního fondu.
 - Do doby vydání stavebního povolení na plánovanou stavbu a začátku stavební činnosti odnímané pozemky ze ZPF užívat dle dosud evidovaného druhu pozemku.
 - Žadatel zajistí přesné osazení stavby do terénu dle schválené zastavovací situace tak, aby stanovená výměra odnímané zemědělské půdy nebyla překročena a písemně oznámí zahájení realizace záměru, a to nejpozději 15 dnů před jejím zahájením.
 - Odvody se dle § 11a odst. 1 písmeno b) zákona nepředepisují, poněvadž se jedná o stavbu dálnic, silnic a místních komunikací, včetně jejich součástí a příslušenství.
9. Při realizaci stavby budou splněny podmínky MÚ Havlíčkův Brod, odboru životního prostředí (vodoprávní úřad) stanovené v závazném stanovisku č.j. MHB_OZP/1225/2016/RU z 10.5.2016 – souhlasu dle § 17 odst. 1 písm.a) vodního zákona:
- Při realizaci stavby nesmí dojít ke znečištění podzemních a povrchových vod závadnými látkami (ropné látky, sanační materiály, nátěrové hmoty apod.). Na stavbě musí být prostředky pro zneškodnění případné havárie.
 - Při provádění prací (zejména demolice, výkopové práce apod.) je nutno zabránit padání materiálu ze stavby do koryta vodního toku. Materiál, který by se eventuálně dostal do koryta vodního toku, bude neprodleně odstraněn.
 - Výkopek a stavební materiál nesmí být skladován a ukládán tak, aby mohlo dojít k jeho splavení do koryta vodního toku. To znamená mimo záplavové území, kde mimo jiné nebude parkovat technika potřebná pro opravu mostu.
 - Způsob převádění vody během stavby bude před zahájením konzultován se zástupcem správce vodního toku tj. Povodí Vltavy, státní podnik, závod Dolní Vltava, provozní středisko Havlíčkův Brod (dále jen správce vodního toku).
 - Nové opevnění toku plynule naváže na stávající koryto toku (před a za mostem) a bude doplněno o kamenný zához s proštěrkováním při přechodu opevnění toku na stávající koryto. Záhozem bude opatřen zejména protilehlý břeh na výtoku z mostu. Budované opevnění koryta v prostoru mostu v celé délce zůstane ve správě a vlastnictví investora přestavby mostu, tzn. včetně povinnosti udržovat opevnění v řádném technickém stavu a opravovat je.
 - Mostní odvodňovač bude s kalovým košem.
 - Pozemky dotčené stavbou (zařízení staveniště, provádění stavby) budou uvedeny do stavu, který odpovídá jejich dnešnímu způsobu využívání.
 - Zhotovitel stavby bude průběžně sledovat vodní stavy na vodních tocích a bude ve spojení s povodňovou komisí města Havlíčkův Brod.
 - Zahájení a ukončení prací bude oznámeno správci vodního toku, který ukončené práce protokolárně odsouhlasí (např. zápisem do stavebního deníku, do protokolu nebo samostatným

stanoviskem aj.). Doklad o provedené kontrole (např. zápis do stavebního deníku, do protokolu nebo samostatné stanovisko aj.) bude předložen vodoprávnímu úřadu nejpozději k žádosti o vydání stanoviska odboru ŽP k řízení o vydání kolaudačního souhlasu, a dále bude součástí dokladů ve věci povolení užívání stavby. Správce vodního toku bude dále přizván k přejímacímu řízení a k řízení o povolení užívání stavby, kde mu bude předána dokumentace skutečného provedení mostu (situace, řezy v digitální podobě).

10. Při realizaci stavby budou splněny podmínky MÚ Havlíčkův Brod, odboru životního prostředí (orgán ochrany přírody) stanovené v závazném stanovisku č.j. MHB_OŽP/1206/2016/Be-3 ze 22.7.2016 – souhlasu dle § 4 odst.2 zákona o ochraně přírody a krajiny se zásahem do významných krajinných prvků (vodního toku a jeho údolní nivy a lesa):

- Při kácení dřevin postupovat v souladu s § 8 zákona č. 114/1992 Sb., o ochraně přírody a krajiny, ve znění pozdějších předpisů. Ostatní dřeviny v blízkosti stavby, které zůstanou na místě záměru zachovány, budou ochráněny před poškozením dle normy ČSN 83 9061 – Technologie vegetačních úprav v krajině – Ochrana stromů, porostů a vegetačních ploch při stavebních pracích, zejména dle článků 4.6 Ochrana stromů před mechanickým poškozením, 4.8 Ochrana kořenové zóny při navážce, 4.10 Ochrana kořenového prostoru při výkopech rýh nebo stavebních jam.
- Bermy vytvořené v podmostí budou dostatečně široké – min.šířka každé bermy bude 40 cm, tyto bermy musí vyčnívat cca 10 cm nad hladinu vody při Q60dní.
- Dláždění z lomového kamene do betonu bude provedeno s hlubokým spárováním (min. 2 cm).
- Opevnění koryta musí plynule navazovat na stávající terén (nesmí vzniknout schod).
- Při provádění stavebních prací nesmí dojít ke znečištění povrchových ani podzemních vod ropnými ani jinými látkami škodlivými životnímu prostředí a ani materiálem ze stavební činnosti, tento materiál nebude trvale ukládán do koryta vodního toku ani na jeho břehy a ani na lesní pozemky.

Účastníci řízení, na něž se vztahuje rozhodnutí správního orgánu:

Kraj Vysočina, Žižkova 1882, 586 01 Jihlava 1

Odůvodnění:

Dne 17.8.2016 podal žadatel žádost o vydání rozhodnutí o umístění stavby.

Stanovení okruhu účastníků územního řízení:

účastníci řízení dle § 85 odst.1 stavebního zákona (*žadatel a obec, na jejímž území má být požadovaný záměr uskutečněn*): Kraj Vysočina, Město Havlíčkův Brod

účastníci řízení dle § 85 odst.2 stavebního zákona (*vlastník pozemku nebo stavby, na kterých má být požadovaný záměr uskutečněn, není-li sám žadatelem, nebo ten, kdo má jiné věcné právo k tomuto pozemku nebo stavbě, dále osoby, jejichž vlastnické nebo jiné věcné právo k sousedním stavbám anebo sousedním pozemkům nebo stavbám na nich může být územním rozhodnutím přímo dotčeno*): Krajská správa a údržba silnic Vysočiny, příspěvková organizace, Město Havlíčkův Brod, Bedřich Novotný, Josef Novotný, Karel Palán, Jana Honcová, PRVNÍ TELEFONNÍ,a.s., Obec Okrouhlice, Povodí Vltavy, státní podnik.

Stavební úřad oznámil dle § 87 odst.1 stavebního zákona oznámením z 1.9.2016 zahájení územního řízení známým účastníkům řízení a dotčeným orgánům, současně stanovil lhůtu (do 22.9.2016) pro podání námitek účastníků řízení a stanovisek dotčených orgánů.

Vypořádání s návrhy a námitkami účastníků: Účastníci neuplatnili návrhy a námítky.

Vypořádání s vyjádřeními účastníků k podkladům rozhodnutí: Účastníci se k podkladům rozhodnutí nevyjádřili.

Do podmínek územního rozhodnutí nebyly zahrnuty podmínky, kde povinnost jejich plnění vyplývá přímo z platných právních předpisů a ty, které se týkají soukromoprávních vztahů účastníků (smlouvy zakládající právo provést stavbu a smlouvy nájemní).

Stavební úřad zajistil vzájemný soulad předložených závazných stanovisek dotčených orgánů vyžadovaných zvláštními předpisy a zahrnul je do podmínek rozhodnutí.

Stavební úřad navrhovanou stavbu posoudil z hledisek uvedených v § 90 stavebního zákona. Přitom dospěl k těmto závěrům:

Umístění stavby vyhovuje obecným požadavkům na využívání území. Stavební záměr byl odsouhlasen dotčenými orgány složek ochrany životního prostředí, silničními správními úřady, dotčeným orgánem ochrany veřejného zdraví, požární ochrany, správcem dotčeného vodního toku i správci veřejných rozvodů inženýrských sítí. Dle stanovisek dotčených orgánů je stavba v souladu s požadavky zvláštních právních předpisů.

Umístění stavby je v souladu se schválenou územně plánovací dokumentací – ÚZEMNÍM PLÁNEM HAVLÍČKŮV BROD, který byl vydán dne 15.9.2014 Opatřením obecné povahy Zastupitelstva města Havlíčkův Brod (usnesení č. 323/14), které nabylo účinnosti 23.10.2014, resp. se stavem po vydání změny č.3, která nabyla účinnosti 2.5.2016. Stavební záměr stavby dopravní infrastruktury je navržen mimo zastavěné území obce, v ploše DS – PLOCHA DOPRAVNÍ INFRASTRUKTURY – SILNIČNÍ, okrajově je stavbou zasahováno i do okolních ploch územního plánu, nacházejících se však v koridoru X03 pro homogenizaci stávajícího tahu silnice II/150 – koridoru VD.k03 pro umístění vedení veřejně prospěšných staveb.

Stavební úřad rozhodl, jak je uvedeno ve výroku rozhodnutí, za použití ustanovení právních předpisů ve výroku uvedených.

Poučení účastníků:

Proti tomuto rozhodnutí se lze odvolat do 15 dnů ode dne jeho oznámení k Odboru územního plánování a stavebního řádu Krajského úřadu Kraje Vysočina, podáním u zdejšího správního orgánu.

Odvolání se podává s potřebným počtem stejnopisů tak, aby jeden stejnopis zůstal správnímu orgánu a aby každý účastník dostal jeden stejnopis, tzn. v 11 stejnopisech. Nepodá-li účastník potřebný počet stejnopisů, vyhotoví je správní orgán na náklady účastníka.

Odvoláním lze napadnout výrokovou část rozhodnutí, jednotlivý výrok nebo jeho vedlejší ustanovení. Odvolání jen proti odůvodnění rozhodnutí je nepřípustné.

Rozhodnutí má podle § 93 odst. 1 stavebního zákona platnost 2 roky. Podmínky rozhodnutí o umístění stavby platí po dobu trvání stavby či zařízení, nedošlo-li z povahy věci k jejich konzumaci.



Bohumil Veselý
referent stavebního úřadu

otisk úředního razítka

Poplatek:

Správní poplatek podle zákona č. 634/2004 Sb., o správních poplatcích položky 17 odst. 1 písm. f) ve výši 20000 Kč byl zaplacen.

Příloha:

- ověřená dokumentace (podle § 92 odst.4 stavebního zákona) – bude zaslána žadateli po nabytí právní moci rozhodnutí

Obdrží:

navrhovatel – žadatel v zastoupení
DIPONT s.r.o., IDDS: ye7y4jn

další účastníci

Krajská správa a údržba silnic Vysočiny, příspěvková organizace, Oddělení technicko - správní v
Havlíčkově Brodě, IDDS: 3qdn8g

Město Havlíčkův Brod, Odbor rozvoje města, Havlíčkovo náměstí č.p. 57, 580 01 Havlíčkův Brod 1

Bedřich Novotný, Mlýnská č.p. 1704, 580 01 Havlíčkův Brod 1

Josef Novotný, Mlýnská č.p. 1723, 580 01 Havlíčkův Brod 1

Karel Palán, Perknovská č.p. 2990, 580 01 Havlíčkův Brod 1

Jana Honcová, Čtyřkoly č.p. 80, 257 22 Čerčany

PRVNÍ TELEFONNÍ,a.s., odštěpný závod Jihlava, IDDS: kmhr3w3

Obec Okrouhlice, IDDS: cvzbpk7

Povodí Vltavy, státní podnik, závod Dolní Vltava, IDDS: gg4t8hf

dotčené orgány

Městský úřad Havlíčkův Brod, Odbor životního prostředí, IDDS: 5uvbfub

Městský úřad Havlíčkův Brod, Odbor dopravy, IDDS: 5uvbfub

SCHWÄBEN RADOU OBER OKROUHVICE DNE 17.10.2016
 Okrouhlice 186
 183 31 Okrouhlice
 IC: 00267953 DiC: CZ00267953

MĚSTSKÝ ÚŘAD V HAVLÍČKOVĚ BRODĚ

odbor dopravy

Havlíčkovo nám. 57, 580 61 Havlíčkův Brod, tel. 569 497 111, e-mail: od@muhb.cz

Č.j.: MHB_DOP/3101/2016/JTE

Havlíčkův Brod, dne 12.8.2016

Vyřizuje: Teplan Jaroslav

DIPONT S.R.O., KLIŽSKÁ 1432/18, 400 01 ÚSTÍ NAD LABEM

KOORDINOVANÉ STANOVISKO

Městský úřad Havlíčkův Brod jako dotčený orgán podle § 136 odst. 1 zákona č. 500/2004 Sb., správní řád, ve znění pozdějších předpisů vydává na základě žádosti společnosti DIPONT s.r.o., IČO: 28693094, se sídlem Klišská 1432/18, 400 01 Ústí nad Labem ze dne 21.7.2016 o vydání koordinovaného stanoviska k projektové dokumentaci ke stavebnímu řízení na akci „II/150 Perknov – most ev.č. 150 - 023“ podle § 4 odst. 6 zákona č. 183/2006 Sb., o územním plánování a stavebním řádu (stavební zákon), ve znění pozdějších předpisů

koordinované stanovisko

zahrnující jednotlivá stanoviska k ochraně dotčených veřejných zájmů

Městský úřad Havlíčkův Brod, odbor rozvoje města, z hlediska ochrany zájmů státní památkové péče:

Z hlediska ochrany zájmů památkové péče nemáme k plánované stavbě připomínky. V dotčeném území se nenachází žádná nemovitá kulturní památka evidovaná v Ústředním seznamu kulturních památek ČR.

O archeologickém nález, který nebyl učiněn při provádění archeologického výzkumu, musí nálezce nebo osoba odpovědná za provádění výkopových prací informovat Archeologický ústav AV ČR v Praze nebo Muzeum Vysočiny v Havlíčkově Brodě (§ 23 odst. 2 zák. č. 20/1987 Sb., ve znění pozdějších předpisů) a stavební úřad v Havlíčkově Brodě (§ 176 odst. 1 zák. č. 183/2006 Sb., ve znění pozdějších předpisů). Za území s archeologickými nálezy ve smyslu § 22 odst. 2 zák. č. 20/1987 Sb., resp. potencionální naleziště, je považováno celé území našeho státu, vyjma vytěžených ploch. Proto při provádění jakýchkoliv zemních prací může dojít k porušení archeologických situací, objektů a nálezů.

Stanovisko na úseku územního plánování z hlediska zákona č. 183/2006 Sb. o územním plánování a stavebním řádu ve znění pozdějších předpisů:

Bez připomínek nebo požadavků na provedení.

Městský úřad Havlíčkův Brod, odbor životního prostředí:

I. Vyjádření orgánu ochrany přírody z hlediska zákona č. 114/1992 Sb., o ochraně přírody a krajiny, ve znění pozdějších předpisů:

Orgán ochrany přírody vydal ke stavbě závazné stanovisko k zásahu do významného krajinného prvku pod č.j. MHB_OŽP/1206/2016/Be-3 dne 22.7.2016.

II. Vyjádření vodoprávního úřadu podle zákona č. 254/2001 Sb., o vodách a o změně některých zákonů, ve znění pozdějších předpisů (dále jen vodního zákona):

Vodoprávní úřad vydal ke stavbě závazné stanovisko (souhlas dle § 17 vodního zákona) pod č.j. MHB_OZP/1225/2016/RU ze dne 10.5.2016.

III. Vyjádření orgánu ochrany zemědělského půdního fondu dle zákona č. 334/1992 Sb., o ochraně zemědělského půdního fondu, ve znění pozdějších předpisů:

Orgán ochrany zemědělského půdního vyřizuje samostatnou žádost o souhlas s vynětím ze zemědělského půdního fondu pod č.j. MHB_OZP/1826/2016/RA ze dne 20.7.2016.

IV. Vyjádření orgánu státní správy lesů podle zákona č. 289/1995 Sb., o lesích a o změně a doplnění některých zákonů, ve znění pozdějších předpisů:

Orgán státní správy lesů vydal ke stavbě závazné stanovisko pod č.j. MHB_OZP/1276/2016/SB ze dne 25.5.2016.

V. Vyjádření orgánu veřejné správy v oblasti odpadového hospodářství podle zákona č. 185/2001 Sb., o odpadech a o změně některých dalších zákonů, ve znění pozdějších předpisů:

Odboru ŽP budou předloženy doklady o způsobu využití nebo odstranění odpadů vzniklých při stavbě.

VI. Vyjádření orgánu ochrany ovzduší podle zákona č. 201/2012 Sb., o ochraně ovzduší, ve znění pozdějších právních předpisů (dále jen zákona o ochraně ovzduší):

Stavbou nejsou dotčeny zájmy chráněné zákonem o ochraně ovzduší.

Městský úřad Havlíčkův Brod, stavební úřad:

- Bez připomínek

Městský úřad Havlíčkův Brod, odbor dopravy:

Vyjádření ke stavbě: II/150 Perknov – most ev.č. 150 - 023

Odboru dopravy Městského úřadu v Havlíčkově Brodě jako silničnímu správnímu úřadu příslušnému dle § 40 odst. 4 písm. a) zákona č. 13/1997 Sb., o pozemních komunikacích, ve znění pozdějších předpisů byla předložena k posouzení PD pro výše uvedenou stavbu. Jedná se o kompletní obnovu mostu.

Po mostě je vedena komunikace II/150 v obci Havlíčkův Brod, která převádí silnici přes trvalou vodoteč. Nosná konstrukce nového mostu je tvořena ze dvou částí, železobetonovou deskou, která je uložena na kamenných podpěrách, na kterou navazují železobetonové rámové prefabrikáty. Vzhledem k technickému stavu bylo rozhodnuto o kompletní obnově mostu. Nosná konstrukce nového mostu bude tvořena železobetonovou polorámovou konstrukcí s rovnoběžnými železobetonovými křídly. Na mostě bude osazeno zábradelní svodidlo, délka navazujícího svodidla bude mít před a za mostem délku 12 m. Součástí stavby je také úprava nivelety v navazujících úsecích komunikace v rozsahu cca 23,5 m ve směru na Okrouhlici a 31,5 m ve směru na Havlíčkův Brod. Most ev.č. 150 - 023 bude rekonstruován ve stávající poloze, při zachování stávajícího šířkového uspořádání.

Směrové ani výškové řešení komunikace nebude měněno. Nová niveleta naváže na stávající průběh a pouze bude plynule napojena na stávající stav. Komunikace v úseku dotčeném záměrem bude plynule navázána na stávající komunikaci před a za mostem.

Rekonstrukcí mostu dojde ke zvýšení spodní hrany nosné konstrukce mostu a tím ke zlepšení odtokových poměrů.

Stavba bude probíhat za vyloučeného provozu po mostě.

Realizací předmětné stavby dojde k odstranění vážné technické a bezpečnostní závady na komunikaci a most ev.č. 150 - 023 bude rekonstruován tak, aby odpovídal potřebám bezpečného provozu na převáděné komunikaci.

Odbor dopravy Městského úřadu v Havlíčkově Brodě posoudil předložené doklady z hlediska silničních zájmů a ve smyslu ustanovení zákona č. 13/1997 Sb., o pozemních komunikacích, ve znění pozdějších

předpisů a ustanovení vyhlášky č. 104/1997 Sb., kterou se provádí zákon o pozemních komunikacích, ve znění pozdějších předpisů a vydává ke shora uvedenému záměru

vyjádření

k realizaci stavby: II/150 Perknov – most ev.č. 150 - 023. Odbor dopravy Městského úřadu v Havlíčkově Brodě k umístění uvedené stavby dle předložené dokumentace nemá připomínek.

Upozorňujeme, že před vlastním zahájením stavebních prací je nutné požádat příslušný silniční správní úřad o úplnou uzavírku komunikace (min. 30 dnů) podle § 24 zákona č. 13/1997 Sb. o pozemních komunikacích a o stanovení přechodné úpravy provozu podle § 77 odst. 1 písm. c) zákona č. 361/2000 Sb. o provozu na pozemních komunikacích.

Závěr:

Městský úřad Havlíčkův Brod na základě dílčích stanovisek vydaných dle jednotlivých úseků veřejné správy, v nichž chrání dotčené veřejné zájmy, konstatuje, že po splnění podmínek dotčených orgánů lze z hlediska chráněných zájmů výše specifikovanou stavbu povolit.

Mgr. Jan Tecl
starosta města

OTISK ÚŘEDNÍHO RAZÍTKA



Pomáhat a chránit

KRAJSKÉ ŘEDITELSTVÍ POLICIE KRAJE VYSOČINA

ÚZEMNÍ ODBOR HAVLÍČKŮV BROD
Dopravní inspektorát



Č. j. KRPJ-39119-2/ČJ-2016-161606

Havlíčkův Brod 19. srpna 2016

Počet stran: 3

DIPONT s.r.o.

Projektová a inženýrská činnost

Klíšská 1432/18

400 01 Ústí nad Labem

email: brabcova@dipont.cz

ISDS: ye7y4jn

II/150 PERKNOV – MOST EV. Č. 150-023 – stanovisko ke stavebnímu řízení

K č.j.: 674/2016

Na základě Vaší žádosti o vydání stanoviska k projektové dokumentaci stavby: „**II/150 Perknov – most ev. č. 150-023**“ ve stupni DSP, která řeší kompletní obnovu uvedeného mostu vč. osazení svodidel a úpravu nivelety vozovky v navazujících úsecích komunikace z obou směrů, Vám z hlediska BESIP sdělujeme následující.

Policie České republiky, ÚZEMNÍ ODBOR HAVLÍČKŮV BROD, Dopravní inspektorát jako orgán státní správy ve věcech bezpečnosti a plynulosti provozu na pozemních komunikacích ve smyslu ustanovení § 2 zákona č. 273/2008 Sb., o Policii České republiky, v platném znění a na základě § 16 odst. 2 písm. b) zákona č. 13/1997 Sb., o pozemních komunikacích, v platném znění,

vydává souhlasné stanovisko

k předložené projektové dokumentaci pro stavební řízení s případnými zdůrazněními či podmínkami v níže uvedených bodech.

1. Stanovisko ke stavbě:

- Byla předložena dokumentace se situací stavby (viz ilustračně 2. a 3. strana).
- S vydáním stavebního povolení souhlasíme.

Nádražní 59
580 01 Havlíčkův Brod

Tel.: +420 974 271 258
Fax: +420 974 271 928

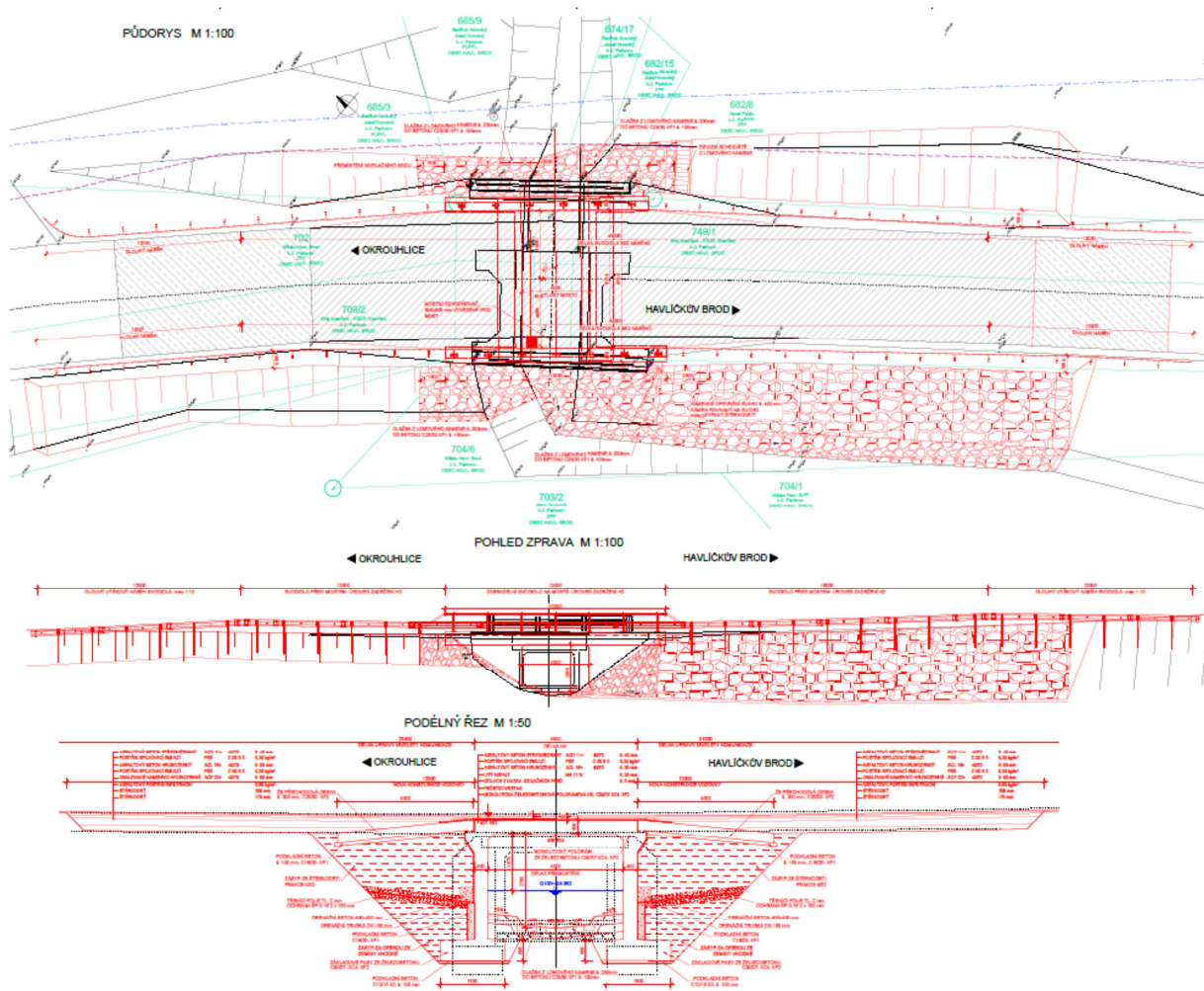
Email: petr.tomsovsky@pcr.cz

2. Stanovisko Policie ČR k přechodné úpravě provozu na pozemních komunikacích ve smyslu § 77 odst. 2 písm. b) zákona č. 361/2000 Sb., o silničním provozu:

- S návrhem DIO pro kompletaci PD předběžně souhlasíme. DIO je nutno přizpůsobit a odsouhlasit až před zahájením činností dle aktuální situace,
- Pro omezení provozu při stavbě má povinnost zhotovitel stavby požádat o stanovisko Policie ČR, Územní odbor Havlíčkův Brod, Dopravní inspektorát k přechodnému dopravnímu značení.

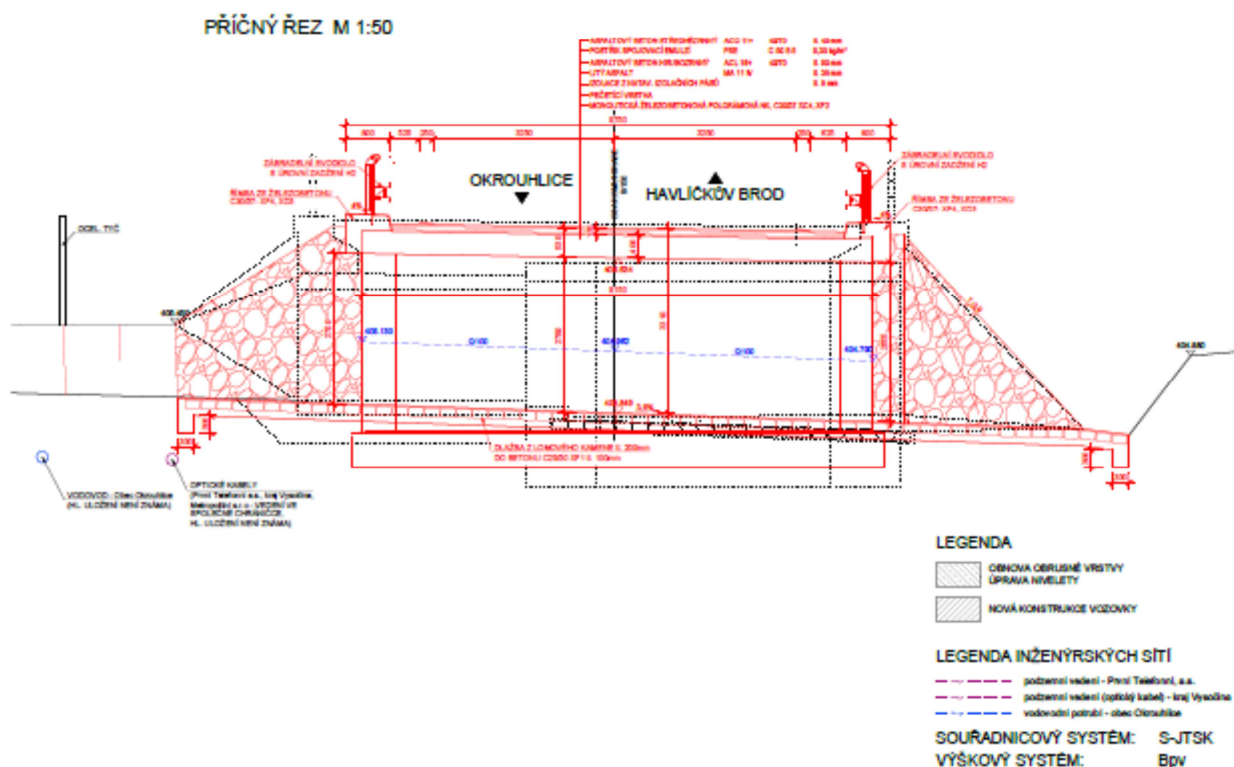
Zpracoval: por. Bc. Petr Tomšovský
komisař

npor. Mgr. David HOSPODKA
vedoucí oddělení



Nádražní 59
580 01 Havlíčkův Brod

Tel.: +420 974 271 258
Fax: +420 974 271 928
Email: petr.tomsovsky@pcr.cz



Základní údaje o mostě	
Druh nové konstrukce	novostavba podzemní konstrukce
Délka přechodu	4,00 m kosa
Délka nové konstrukce	4,00 m
Rozpětí	4,40 m
Šířka mostu	10,00 m
Vázná šířka mostu (mostu)	7,00 m
Šířka mostu	9,20 m
Výška mostu	3,30 m
Stavba výška	0,04 m
Plocha nové konstrukce	40,0 m²
Zařízení mostu	podle ČSN EN 1411-2 Zařízení mostu dopravní

STAVBA		II/150 Perkno - most ev.č. 150 - 023	
OBJEDNATEL		Kraj Vysočina Žitkova 57 587 33 Jihlava	
dipont		DIPONT s.r.o. projektová a inženýrská firma Václava 1020/6, 60201 Jihlava, ČR E: dipont@ipoint.cz T: 0002 473301754	
ODP. PROJEKTANT	VÝKONOVATEL	TECHNICKÁ KONTROLA	Uživ. PO
ING. MARTIN POKRÝ	ING. PRÁVILSKÝ KOTLUS	ING. PETR KOUBEK	ODP.
ODP.	ODP.	ODP.	ODP.
SO 201 - Most ev. č. 150 - 023		C.2	
PŘEDLOHA		PRÁVA	
DISPOZICE NOVÉHO STAVU		3	

Nádražní 59
580 01 Havlíčkův Brod

Tel.: +420 974 271 258
Fax: +420 974 271 928
Email: petr.tomsovsky@pcr.cz

KRAJSKÝ ÚŘAD KRAJE VYSOČINA
Odbor dopravy a silničního hospodářství
Žižkova 57, 587 33 Jihlava, Česká republika

DIPONT s.r.o.
projektová a inženýrská činnost
Klíšská 1432/18
400 01 Ústí nad Labem

Váš dopis značky/ze

Číslo jednací
KUJI 57748/2016 Ma/V/79
ODSH 31/2016

Vyřizuje/telefon
Ing. Jiří Macura
564 602 292

V Jihlavě dne
2. 8. 2016

Stanovisko ke stavebnímu řízení pro stavbu „II/150 Perknov – most ev. č. 150 – 023“

Krajský úřad Kraje Vysočina, Odbor dopravy a silničního hospodářství (dále jen krajský úřad) obdržel Vaši žádost o vyjádření k projektové dokumentaci na akci „II/150 Perknov – most ev. č. 150-023“.

Krajský úřad vykonává působnost silničního správního úřadu a speciálního stavebního úřadu ve věcech silnic I. tříd dle § 40 odst. 3 písm. d) zákona č. 13/1997 Sb., o pozemních komunikacích, ve znění pozdějších předpisů (dále jen zákon o pozemních komunikacích). Uvedenou stavbou nedojde k přímému dotčení silnic první třídy, pouze po dobu výstavby je navrženo vedení objízdné trasy po silnici I/38. S tímto vedením objízdné trasy krajský úřad souhlasí, pouze upozorňuje, že před osazením příslušného dopravního značení na silnici I. třídy je nutné stanovení přechodné úpravy provozu vydané krajským úřadem. Krajský úřad nemá k navrhované stavbě připomínek.

S pozdravem

Otisk úředního razítka

Ing. Jiří Macura
úředník odboru dopravy a silničního hospodářství



DIPONT spol. s r.o.
Kateřina Brabcova, DiS.
Klíšská 1432/18
400 01 ÚSTÍ nad Labem

VÁŠ DOPIS ZNAČKY/ZE DNE
672/2016 / 20.7.2016

NAŠE ZNAČKA
47696/2016-242/Ma

VYŘIZUJE/LINKA
Ing. V. Marušák / 257099276
R. Havlíček / 720976914

DATUM
7.9.2016

VĚC: Přestavba mostu ev.č. 150-023 na silnici II/150 u Perknova – vyjádření správce povodí a správce toku

Obec: Havlíčkův Brod

Kraj: Vysočina

Č.h.p.: 1-09-01-0790-0-00

K.ú.: Perknov

Vodoprávní úřad: Havlíčkův Brod

ZVHM: 23-214

Vodní útvar: DVL_0320 Sázava od toku Šlapanka po tok Želivka (Hejlovka)

V zastoupení objednatele a investora, kterým je Kraj Vysočina, jste nám předložili ke stanovisku správce povodí podstatnou část vámi vypracované DSP akce „II/150 Perknov – most ev.č. 150-023“ z 07/2016, zakázka D16001. Součástí DSP je také Havarijní a Povodňový plán pro stavbu. Předmětem záměru je přestavba stavebně nevyhovujícího silničního mostu za obcí Perknov (směr Okrouhlice) v ř. km 0,05 přes drobný vodní tok IDVT 10246265 (bezejmenný pravostranný přítok Sázavy v ř. km 158,5).

V dané věci k DÚR z 03/2015 jsme vydali příslušné stanovisko správce povodí a vyjádření správce toku naší zn. 23303/2016-242/Ma ze dne 29.4.2016. K nyní předložené DSP dáváme toto vyjádření:

a) Pripomínky dané citovaným stanoviskem a vyjádřením trvají. Splněna byla pouze podmínka 10 – souhlas dle § 17. Trváme zejména na splnění bodu 5 – opevnění nárazového břehu na výtoku z mostu (*záhozem bude opatřen zejména protilehlý břeh na výtoku z mostu*) a pružném přechodovém úseku při přechodu dlažby na stávající koryto.

b) K bodu 11 – novým úsekovým technikem pro tento vodní tok v naší správě je pan Richard Havlíček, tel. 720976914, richard.havlicek@pvl.cz.


c) V HP a PP pro stavbu bude doplněn kontakt na nového úsekového technika – viz výše. PP - Konkrétní prognózy a předpovědi pro drobný vodní tok v místě mostu se žádné nevydávají (kapitola 2.3). Do sledování vodních stavů (kapitola 2.5) je nutno zahrnout také Sázavu – viz bod 9 citovaného stanoviska a vyjádření.


Povodí Vltavy,
státní podnik
závod Dolní Vltava 18
Grafická 36, 150 21 Praha 5

Ing. Jan Goldbach
vedoucí provozního střediska 4
povrchových a podzemních vod

Příloha: II/150 Perknov – most 150-023 - DSP, HP, PP
Co: 270, spis SP-2016/5862





MĚSTSKÝ ÚŘAD HAVLÍČKŮV BROD

ODBOR ŽIVOTNÍHO PROSTŘEDÍ

Vaše značka/ze dne
12.7.2016

Naše značka/č.j.
MHB_OŽP/2032/2016/Ha

Vyřizuje - oprávněná úřední osoba/linka
Stanislav Hausvater, 569 497 245,
shausvater@muhb.cz

Datum
29. srpna 2016

Počet listů: 1

Počet příloh: 1



ROZHODNUTÍ

Městský úřad Havlíčkův Brod, odbor životního prostředí (dále jen odbor ŽP) jako věcně příslušný vodoprávní úřad podle ustanovení § 104 odst. 2 písm. c) a ustanovení § 106 zákona č. 254/2001 Sb., o vodách a o změně některých zákonů (vodní zákon) ve znění pozdějších předpisů (dále jen vodního zákona) a jako místně příslušný vodoprávní úřad podle ustanovení § 11 zákona č. 500/2004 Sb., správního řádu ve znění pozdějších předpisů (dále jen správního řádu) přezkoumal žádost společnosti DIPONT s.r.o., IČO 28693094, sídlo Libouchec 505, 403 35 Libouchec o schválení havarijního plánu pro stavbu „II/150 Perknov - most ev.č. 150-023“ ze dne 12.7.2016.

Odbor ŽP žadateli podle § 39 odst.2 písm.a) vodního zákona

s c h v a l u j e

havarijní plán opatření pro případ havárie (havarijní ohrožení nebo zhoršení jakosti vod) pro stavbu „II/150 Perknov - most ev.č. 150-023“ v k.ú. Perknov.

Zařízení, ve kterých se zachází se závadnými látkami: dopravní prostředky, stavební mechanismy, centrály.

Seznam závadných látek: ropné látky, hořlavé kapaliny, izolační a nátěrové hmoty.

Havarijní plán vypracoval DIPONT s.r.o. - projektová a inženýrská činnost, Klíšská 1432, 400 01 Ústí nad Labem.

Havarijní plán se schvaluje za těchto podmínek :

- havarijní plán bude podle potřeby aktualizován a změny v havarijním plánu budou dány na vědomí příslušnému vodoprávnímu úřadu (odboru ŽP) a Povodí Vltavy, státní podnik,
- žadatel oznámí odboru ŽP ukončení stavebních prací, které souvisí s tímto havarijním plánem,
- platnost havarijního plánu se stanovuje na dobu trvání výše uvedené stavby.

Námítky účastníka řízení: nebyly vzneseny.


Účastník řízení (podle § 27 odst 1 správního řádu):

DIPONT s.r.o., IČO 28693094, sídlo Libouchec 505, 403 35 Libouchec

Poučení účastníků

Proti tomuto rozhodnutí se lze podle § 81, § 82 a § 83 správního řádu odvolat do 15 dnů ode dne jeho oznámení ke Krajskému úřadu Kraje Vysočina, Žižkova 57, 587 33 Jihlava, prostřednictvím zdejšího odboru ŽP. Odvoláním lze napadnout výrokovou část rozhodnutí, jednotlivý výrok nebo jeho vedlejší ustanovení.




Stanislav Hausvater
referent odboru

Příloha:

- schválený havarijný plán pro žadatele

Obdrží:

Účastník řízení:

DIPONT s.r.o., Libouchec 505, 403 35 Libouchec (doručovací adresa Klíšská 1432, 400 01 Ústí nad Labem)

Na vědomí:

Povodí Vltavy, s.p., Holečkova 8, 150 24 Praha 5 - IDDS gg4t8hf

Vypraveno dne:



SCHVÁLENO 29. 8. 2016

č.j. MHB-02P/2032/2016/ta

STAVBA:

II/150 Perknov - most ev.č. 150 - 023



OBJEDNATEL:



Kraj Vysočina

Žižkova 57

587 33 Jihlava

 dipont			DIPONT s.r.o., projektová a inženýrská činnost Klíšská 1432/18, 400 01 Ústí nad Labem, CZ E: dipont@dipont.cz T: 00420 475 201 724		Zakázka: D16001	Datum: 07/2016
ODP. PROJEKTANT SO	VYPRACOVAL	TECHNICKÁ KONTROLA	Účel PD:	DSP		
ING. MARTIN PLŠEK	KATEŘINA BRABCOVÁ, DIS.	ING. PETR NOVÁK	Měřítko:			
			Formát:			
STAVBA:			Část:	Paré:		
II/150 Perknov - most ev.č. 150 - 023			G.2			
PŘÍLOHA:			Příloha:			
HAVARIJNÍ PLÁN						